

Gyál Város Önkormányzata
Képviselő-testületének
Pénzügyi és Gazdasági Bizottsága
2360 Gyál, Kőrösi út 112-114.

Szám:18184/2023.

Gyál Város Önkormányzata Képviselő-testületének
***Pénzügyi és Gazdasági Bizottsága* tagjai részére**

M E G H Í V Ó

Gyál Város Önkormányzata Képviselő-testületének Pénzügyi és Gazdasági Bizottsága

2023. szeptember 20-án (szerda) 18.00 órakor

ülést tart, amelyre tisztelettel meghívom

Az ülés helye: Gyáli Polgármesteri Hivatal – Tárgyalóterem – földszint 4. (Gyál, Kőrösi út 112-114.)

Napirend:

1. Javaslat Gyál Város Településrendezési eszközeinek részleges módosítására: a Településszerkezeti terv és a Helyi Építési Szabályzat (mellékleteként a Szabályozási terv) módosítása Gyál 4856/6, 5948, 3373, 3407/2, 3408 és a 3413 hrsz.-ú önkormányzati ingatlanokra vonatkozóan.
A dokumentáció elfogadása
2. Javaslat Gyál Város Településrendezési eszközeinek részleges módosítására, a 157/2023.(VIII.29.) sz. Kt. határozat kiegészítése
3. Beszámoló Gyál Város Önkormányzata 2023. évi költségvetésének I. félévi alakulásáról
4. Javaslat a Bursa Hungarica Felsőoktatási Önkormányzati Ösztöndíjpályázat 2024. évi fordulójához való csatlakozásra
5. Javaslat a gyáli óvodákban a sajátos nevelési igényű gyermekek ellátásának biztosítására vonatkozó négymillió forintos keretösszeg megemelésére
6. Javaslat közlekedési szakterületre megkötött keretmegállapodás módosítására
7. Javaslat Kolozsvári utcában gyalogos átkelőhely tervezésére
8. Javaslat ügyvezető jutalmazására
9. Javaslat a kialakuló gyáli 7867/4 hrsz.-ú út (Némedi szőlő Újvilág utca) tulajdonjogának térítésmentes átvételére
10. Javaslat a kialakuló gyáli 1751/1 hrsz.-ú kivett, helyi közút (Egressy út) tulajdonjogának térítésmentes átvételére
11. Javaslat a Gyál, Árpád u. 88. szám alatti (hrsz.: 833) ingatlan villamosenergia ellátásával kapcsolatos tulajdonosi nyilatkozat kiadására
12. Javaslat a Gyál, Berzsényi Dániel u. 12. szám alatti 5064/7 hrsz. ingatlan vízbekötésével kapcsolatos tulajdonosi nyilatkozat kiadására
13. Javaslat a Gyál, Egressy út 149. szám, 1567 hrsz. alatti ingatlan villamosenergia-ellátásával kapcsolatos tulajdonosi nyilatkozat kiadásának megtagadására
14. Javaslat a Gyál, Kökény utca 1. szám alatti, 037/83 hrsz.-ú ingatlan csapadék elvezetésével és szennyvíz kezelésével kapcsolatos tulajdonosi nyilatkozat kiadására
15. Javaslat a Gyál, Vak Bottyán utca 11. szám alatti (hrsz.: 4020) ingatlan villamosenergia ellátásával kapcsolatos tulajdonosi nyilatkozat kiadására

G y á l, 2023. szeptember 15.

Erős József s.k.
a PGB elnöke

A kiadmány hitelül:
2023. szeptember 15.

Tóth Istvánné
bizottsági titkár

Tárgy: Javaslát Gyál Város Településrendezési eszközeinek részleges módosítására: a Településszerkezeti terv és a Helyi Építési Szabályzat (mellékleteként a Szabályozási terv) módosítása Gyál 4856/6, 5948, 3373, 3407/2, 3408 és a 3413 hrsz.-ú önkormányzati ingatlanokra vonatkozóan.

A dokumentáció elfogadása

Tisztelt Képviselő-testület!

Gyál Város Polgármestere Magyarország Kormánya által a veszélyhelyzet kihirdetéséről szóló 478/2020. (XI.3.) számú Kormányrendelettel (továbbiakban: vkh) elrendelt veszélyhelyzetre való tekintettel, a katasztrófavédelemről és a hozzá kapcsolódó egyes törvények módosításáról szóló 2011. évi CXXVIII. törvény 46. §. (4) bekezdésében biztosított jogkörében eljárva a 13/2021.(I.28.) sz. határozatában döntött arról, hogy

1. Gyál Város Településrendezési eszközeit részlegesen felülvizsgálja és módosítja az alábbiak szerint:
A szabályozási terv módosítása Gyál 4856/6 hrsz.-ú ingatlan területére vonatkozóan
 - szabályozási előírások szükséges módosítása a tervezési területre vonatkozóan:
 - a) a HÉSZ módosítása keretében építési paraméterek kialakítása a 4856/6 hrsz.-ú terület érintett terület részére vonatkozóan a tervezett időszakon igényei szerint, Vt településközpont vegyes övezet alkalmazásával,
 - b) a szabályozási terv övezeti besorolásának módosítása Gyál 4856/6 hrsz.-ú területre vonatkozóan.
2. a 314/2012.(XI.8.) Kormányrendelet 32.§ (6) bekezdés c) pontja alapján a gazdaságfejlesztő beruházás megvalósítása érdekében, a fejlesztést érintő Gyál 4856/6 hrsz.-ú ingatlanon kiemelt fejlesztési területtel nyilvánítja;
3. a hatályos jogszabályi környezet áttanulmányozása után a települési rendezési tervi eszköz módosítását - a 314/2012.(XI.8.) Kormányrendelet alapján - tárgyalásos eljárás keretében folytatja le;
4. a környezet védelmének általános szabályairól szóló 1995.évi LIII. tv.43.§(5) bekezdése, valamint az egyes tervek, illetve programok környezeti vizsgálatáról szóló 2/2005. (I.11.) Kormányrendelet 1.§.(2) és (3) bekezdése szerinti környezeti hatásvizsgálat készítését nem tartja szükségesnek;
5. tárgyi tárgyalásos eljárás esetében az előzetes tájékoztatási kötelezettséget a partnerségi egyeztetés során nem állapít meg;
6. a tervezési munka elkészítésére szerződést köt a PESTTERV Pest megyei Terület-, Település-, Környezet Tervező és Tanácsadó Kft.-vel,
7. a tervezési munka költségét 1.600.000-Ft + ÁFÁ-t, azaz egymillióhatszáz ezer forint + ÁFÁ-t a 2021. évi költségvetés 6. számú mellékletének felhalmozási kiadásán tervezett összeg terhére biztosítja;
8. felhatalmazza a Polgármestert a további szükséges intézkedések megtételére.

Gyál Város Polgármestere a vkh. alapján a 79/2021.(IV.13.) határozatában döntött Gyál Város Településrendezési eszközeinek részleges felülvizsgálatáról és módosításáról az alábbiak szerint:

1. Gyál Város Településrendezési eszközeit részlegesen módosítja az alábbiak szerint:
A Településszerkezeti terv és a Helyi Építési Szabályzat (mellékleteként a Szabályozási terv) módosítása Gyál 5948, 3373 és a 3407/2 hrsz.-ú önkormányzati ingatlanok vonatkozóan;
2. a 314/2012.(XI.8.) Kormányrendelet 32.§ (6) bekezdés c) pontja alapján a gazdaságfejlesztő beruházás megvalósítása érdekében, a fejlesztést érintő Gyál 5948, 3373 és 3407/2 hrsz.-ú ingatlanokat kiemelt fejlesztési területtel nyilvánítja;
3. a hatályos jogszabályi környezet áttanulmányozása után a települési rendezési tervi eszköz módosítását - a 314/2012.(XI.8.) Kormányrendelet alapján - tárgyalásos eljárás keretében folytatja le;
4. a környezet védelmének általános szabályairól szóló 1995.évi LIII. tv.43.§ (5) bekezdése, valamint az egyes tervek, illetve programok környezeti vizsgálatáról szóló 2/2005. (I.11.) Kormányrendelet 1.§. (2) és (3) bekezdése szerinti környezeti hatásvizsgálat készítését nem tartja szükségesnek;
5. tárgyi tárgyalásos eljárás esetében az előzetes tájékoztatási kötelezettséget a partnerségi egyeztetés során nem állapít meg;
6. a tervezési munka elkészítésére szerződést köt a PESTTERV Pest megyei Terület-, Település-, Környezet Tervező és Tanácsadó Kft.-vel és Makkai Krisztina egyéni vállalkozóval,
7. a tervezési munka költségét mindösszesen bruttó 980 000-Ft, azaz kilencszáznyolcvanezer forint a 2021. évi költségvetés általános tartalékán tervezett összeg terhére biztosítja.

Gyál Város Polgármestere a vkh. alapján a 111/2021.(V.11.) határozatában döntött Gyál Város Településrendezési eszközeinek részleges felülvizsgálatáról és módosításáról az alábbiak szerint: a 79/2021.(IV.13.) Polgármesteri határozatának 1. és 2. pontját – a határozat többi pontjának változatlanul hagyásával - kiegészíti az alábbi szerint:

1. Gyál Város Településrendezési eszközeit részlegesen módosítja az alábbiak szerint:
A Településszerkezeti terv és a Helyi Építési Szabályzat (mellékleteként a Szabályozási terv) módosítása Gyál 5948, 3373, 3407/2, **3408 és a 3413** hrsz.-ú önkormányzati ingatlanok vonatkozóan
2. a 314/2012.(XI.8.) Kormányrendelet 32.§ (6) bekezdés c) pontja alapján a gazdaságfejlesztő beruházás megvalósítása érdekében, a fejlesztést érintő Gyál 5948, 3373, 3407/2, **3408 és a 3413** hrsz.-ú ingatlanokat kiemelt fejlesztési területtel nyilvánítja.

A tervezési munka során a módosítási igények vizsgálatát és a változtatási koncepció felállítását követően elkészült GYÁL VÁROS TELEPÜLÉSRENDEZÉSI ESZKÖZEINEK RÉSZLEGES MÓDOSÍTÁSA partnerségi egyeztetési dokumentációja.

Gyál Város Önkormányzata Képviselő-testületének a településfejlesztési, településrendezési és településképi eszközök készítésével, módosításával összefüggő **partnerségi egyeztetés** szabályairól szóló 10/2017.(IV.28.) önkormányzati rendeletében foglaltak szerint a tervanyag egyeztetése a település hivatalos honlapján, a Polgármesteri Hivatal épületében lévő hirdetőablán és a Gyáli Mi Újság 2021. júniusi számában megjelenő felhívás közzétételével megtörtént.

A veszélyhelyzet ideje alatt egyes településfejlesztési, településrendezési és településképi szabályok eltérő alkalmazásáról szóló 546/2020. (XII. 2.) Korm. rendelet 2. § (1) bekezdés b) pontja, illetve a veszélyhelyzet megszűnésével összefüggő átmeneti szabályokról és a járványügyi készültségről szóló 2020. évi LVIII. törvény 165. § (2) bekezdés b) pontja alapján a 314/2012. (XI. 8.) Korm. rendelettel eltérően az Önkormányzat a partnerségi egyeztetés személyes megjelenést előíró szabályaitól eltérően a tájékoztatást, a véleménynyilvánítást és az egyeztetést elektronikus úton folytatta le.

Fentiek figyelembevételével a közzétett felhívás és tájékoztatás alapján a partnerek, vagy a lakosság részéről - a felhívásban meghatározott 2021. július 07. napja 9.00 óra határidőig - írásos javaslatot tehettek, véleményt nyilváníthattak.

A tervdokumentációval kapcsolatosan a meghatározott határidőig 34 db., a módosítást ellenző, kifogásoló vélemény érkezett, amelyből 33 db. szinte teljesen egyforma volt, és azonos tervezői választ igényelt.

Egyéb írásos javaslatot, véleményt a partnerek nem adott a tervről.

A 314/2012.(XI.8.) Kormányrendelet 29/A. §-a és az előzőekben hivatkozott önkormányzati rendelet alapján a településrendezési eszközök módosításának véleményezési szakaszát a Képviselő-testület a 31/2022.(II.24.) számú határozatával lezárta és megállapította, hogy a tervezett gazdaságfejlesztő beruházás megvalósítása és a településrendezési eszköz módosítására vonatkozó igények támogathatók, azok ellen érdemi kifogás nem érkezett. Ezek után a végső szakmai véleményezési szakaszt az állami főépítésznél kezdeményeztük.

Az állami főépítész tárgyi településrendezési eszközök módosításával kapcsolatos egyeztető tárgyalást 2021. november 17.-én 10.30 órakor megtartotta, majd a **záró szakmai véleményét PE/AF/00305-26/2021. számon megküldte.** (az előterjesztés mellékletét képezi)

A záró szakmai vélemény „**A jóváhagyandó munkarészekkel kapcsolatos észrevételeink**” része a következőket tartalmazza:

„A jóváhagyandó munkarészekkel kapcsolatban a jegyzőkönyvben rögzített észrevételeket kérjük figyelembe venni. Álláspontunk szerint, a Gyál Város Önkormányzatának 13/1993. (VIII.26.) számú rendelete a 4856/6 hrsz.-ú ingatlan védelte nyilvánította, az érintett területre vonatkozó Vt-8 övezetbe sorolás csak az védett terület kapcsán fennálló ellentmondás feloldása után fogadható el.”

Az állami főépítész által kért ellentmondása feloldása érdekében a tisztelt Képviselő-testület az előző napi rendi pontban megtárgyalja a természeti értékek védelméről szóló önkormányzati rendeletet, amelynek elfogadásával, illetve hatálybalépésével az ellentmondás megszűnik.

A Gyál **3373 hrsz.-ú** ingatlan hasznosítására vonatkozóan konkrét tervek és döntések még nem születtek meg, ezért a hatályos településszerkezeti terv és a hatályos Helyi Építési Szabályzat (mellékleteként a szabályozási terv) részleges módosítása erre a földterületre vonatkozóan az eljárás lefolytatása ellenére jelen pillanatban **nem indokolt.**

Fentiek alapján a hatályos településszerkezeti terv és a hatályos Helyi Építési Szabályzat (mellékleteként a szabályozási terv) részleges módosítása a 4856/6, 5948, 3407/2, 3408 és a 3413 hrsz.-ú önkormányzati ingatlanokra vonatkozóan - az előterjesztés mellékletét képező **záró véleményben** foglaltak figyelembe vételével, és tekintettel arra, hogy az eljárás a 314/2012. (XI. 8.) Korm. rendelet alapján indult el és folytatódott le, valamint az állami főépítész záró véleményét 2021. december 09-én kiadta - jóváhagyható.

A rendelettervezet társadalmi egyeztetése szükséges.

Kérem a Tisztelt Képviselő-testületet, hogy szíveskedjenek az előterjesztést és mellékleteit tanulmányozni és Gyál Város Településszerkezeti tervét határozattal módosítani, valamint Gyál Város Helyi Építési Szabályzatát (mellékleteként a szabályozási tervét) rendelettel részlegesen módosítani!

Határozati javaslat:

Gyál Város Önkormányzatának Képviselő-testülete úgy dönt, hogy a 190/2014.(XI.27.) sz. önkormányzati határozattal elfogadott Gyál Város TSZT jelű (M=1:8.000 méretarányú) Településszerkezeti Tervét (továbbiakban TSZT), valamint az M-2. mellékletében rögzített Településszerkezeti tervről szóló leírását – a helyi önkormányzatokról szóló 2011. évi CLXXXIX. törvény 13.§. (1) bekezdés 1. pontja szerint, valamint az épített környezet alakításáról és védelméről szóló, 1997. évi LXXVIII. törvény 9/B. §-ának (2) bekezdés a) pontjára tekintettel – az országos településrendezési és építési követelményekről szóló 253/1997. (XII.20.) Korm. rendelet hatályos állapota alapján, valamint a településfejlesztési koncepcióról, az integrált településfejlesztési stratégiáról és a településrendezési eszközökről, valamint egyes településrendezési sajátos jogintézményekről szóló 314/2012. (XI.8.) Korm. rendelet 9.§ (1) bekezdés figyelembevételével módosítja.

1. Gyál Város Önkormányzata érintett módosítási területeire vonatkozóan jóváhagyja a határozat 1. mellékletét képező TSZT/M-7 jelű Településszerkezeti tervét az M-2 melléklet szerinti leírásnak, valamint a TSZT/M-7 (M=1:8.000 méretarányú) Településszerkezeti terven ábrázolt módosításoknak megfelelően.
2. A településszerkezeti tervi módosítás a 5948 és 3407/2, 3408, 3413 hrsz -ú. területre terjed ki. A településszerkezeti tervbe való illesztése és egységes szerkezetbe foglalása a módosított Településszerkezeti tervlapon jelöltek szerint.
3. A TSZT/M-6 jelű tervlap jelen határozat 1. melléklet TSZT/M-7 jelű módosított tervlapjának megfelelően módosul.
4. A határozat 1. melléklete: Gyál Város módosított Településszerkezeti terve egységes szerkezetben.
5. A Településszerkezeti tervet érintő, területfelhasználás változással érintett fejlesztési területek változásai: az M-2. melléklet 2.1. pont szerint.
6. A TSZT-t érintő 2023. évben végrehajtott módosítás települési területi mérleg változásai az M-2. melléklet 3. pontja szerint.
7. Biológiai aktivitásérték egyenleg szinten tartása:
Új beépítésre szánt területi kijelölés nem történik, a beépítésre szánt övezetek területe összességében a módosítás során nem növekszik, a biológiai aktivitásérték számítása és kompenzációja nem szükséges.
8. A módosított településszerkezeti terv összhangban van a 2018. évi CXXXIX. törvény előírásaival, ezen belül a Budapesti Agglomeráció Területrendezési tervével. A 2018. évi CXXXIX törvényben meghatározott térségi területi mérleg nem változik az M-2. melléklet 4. pontja szerint.
9. Jelen határozat kihirdetését követően a TSZT elfogadásáról szóló 190/2014.(XI.27.) önkormányzati határozat jelen módosítással együttesen alkalmazható.

Ez a határozat a 1. mellékletét képező településszerkezeti tervlap, és a 2. mellékletét képező leírás 2023. év szeptember hó 29. napján lép hatályba.

A településszerkezeti terv módosításának mellékletei:

1. számú melléklet: TSZT/M-7 módosított tervlap
2. számú melléklet: M-2 Településszerkezeti tervi leírás

Határidő: azonnal
Felelős: Polgármester

Előterjesztést tárgyalta: Pénzügyi és Gazdasági Bizottság
Környezetvédelmi és Közbiztonsági Bizottság

A határozati javaslat elfogadása egyszerű szótöbbséget igényel.

A rendelet elfogadása minősített szótöbbséget és név szerinti szavazást igényel.

Az előterjesztést készítette: Kiss István főépítész

Gyál, 2023. szeptember 08.

Pápai Mihály
polgármester

Gyál Város Önkormányzata Képviselő-testületének
..... rendelete
Gyál Város Helyi Építési Szabályzatáról szóló
17/2014. (XII.01) önkormányzati rendelet
módosításáról

Gyál Város Önkormányzatának Képviselő-testülete Magyarország Alaptörvénye 32. cikk (2) bekezdésében és az épített környezet alakításáról és védelméről szóló 1997. évi LXXVIII. törvény 62. § (6) bekezdés 6. pontjában kapott felhatalmazás alapján, Magyarország Alaptörvényének 32. cikk (1) bekezdés a) pontjában és a Magyarország helyi önkormányzatairól szóló 2011. évi CLXXXIX. törvény 13. § (1) bekezdés 1. pontjában meghatározott feladatkörében eljárva, a partnerek, és a településfejlesztési koncepcióról, az integrált településfejlesztési stratégiáról és a településrendezési eszközökről, valamint egyes településrendezési sajátos jogintézményekről szóló 314/2012. (XI.8.) Korm. rendelet 42. § (1) és (4) bekezdésben felsoroltak véleményének kikérésével, a településtervek tartalmáról, elkészítésének és elfogadásának rendjéről, valamint egyes településrendezési sajátos jogintézményekről szóló 419/2021. (VII. 15.) Korm. rendelet 78. § (1) bekezdés a) pontja alapján Gyál Város Helyi Építészeti Szabályzatáról szóló 17/2014.(XII.01.) önkormányzati rendeletének módosítására a következőket rendeli el:

1.§

A Gyál Város Helyi Építési Szabályzatáról szóló 17/2014.(XII.01.) önkormányzati rendelet (a továbbiakban: HÉSZ) 1. mellékletében szereplő 1:4000 léptékű SZT-3/M1 szelvény jelű szabályozási tervlap a jelen rendelet 1. mellékletét képező 1:4000 léptékű SZT-3/M2 jelű szabályozási tervlap szerint módosul a jelmagyarázat szerinti „módosítással érintett terület határa”jellel körülhatárolt területen.

2.§

A HÉSZ 1. mellékletében szereplő 1:4000 léptékű SZT-4 szelvény jelű szabályozási tervlap a jelen rendelet 2. mellékletét képező 1:4000 léptékű SZT-4/M1 jelű szabályozási tervlap szerint módosul a jelmagyarázat szerinti „módosítással érintett terület határa”jellel körülhatárolt területen.

3.§

A HÉSZ 1. mellékletében szereplő 1:4000 léptékű SZT-7/M2 szelvény jelű szabályozási tervlap a jelen rendelet 3. mellékletét képező 1:4000 léptékű SZT-7/M3 jelű szabályozási tervlap szerint módosul a jelmagyarázat szerinti „módosítással érintett terület határa”jellel körülhatárolt területen.

4.§

E rendelet a kihirdetését követő napon lép hatályba.

Pápai Mihály
polgármester

Rozgonyi Erik
címzetes főjegyző

Általános indokolás
Gyál Város Helyi Építési Szabályzatáról szóló
17/2014. (XII.01) önkormányzati rendelet
módosításához

Gyál Város Polgármestere Magyarország Kormánya által a veszélyhelyzet kihirdetéséről szóló 478/2020. (XI.3.) számú Kormányrendelettel elrendelt veszélyhelyzetre való tekintettel, a katasztrófavédelemről és a hozzá kapcsolódó egyes törvények módosításáról szóló 2011. évi CXXVIII. törvény 46. §. (4) bekezdésében biztosított jogkörében eljárva a 13/2021.(I.28.) sz. határozatában döntött arról, hogy Gyál Város Településrendezési eszközeit részlegesen felülvizsgálja és módosítja a Gyál 4856/6 hrsz.-ú ingatlan területére vonatkozóan, majd a 79/2021.(IV.13.) határozatában döntött Gyál Város Településrendezési eszközeinek részleges felülvizsgálatáról és módosításáról Gyál 5948, 3373 és a 3407/2 hrsz.-ú önkormányzati ingatlanok vonatkozóan, melyet 111/2021.(V.11.) határozatában kiterjesztett a 3408 és a 3413 hrsz.-ú önkormányzati ingatlanokra is.

A módosítások partnerségi egyeztetése lezajlott, az állami főépítész tárgyi településrendezési eszközök módosításával kapcsolatos egyeztető tárgyalást 2021. november 17.-én 10.30 órakor megtartotta, majd a záró szakmai véleményét PE/AF/00305-26/2021. számon megküldte. A záró szakmai vélemény „A jóváhagyandó munkarészekkel kapcsolatos észrevételeink” része a következőket tartalmazza:

„A jóváhagyandó munkarészekkel kapcsolatban a jegyzőkönyvben rögzített észrevételeket kérjük figyelembe venni. Álláspontunk szerint, a Gyál Város Önkormányzatának 13/1993. (VIII.26.) számú rendelete a 4856/6 hrsz.-ú ingatlant védetté nyilvánította, az érintett területre vonatkozó Vt-8 övezetbe sorolás csak az védett terület kapcsán fennálló ellentmondás feloldása után fogadható el.”

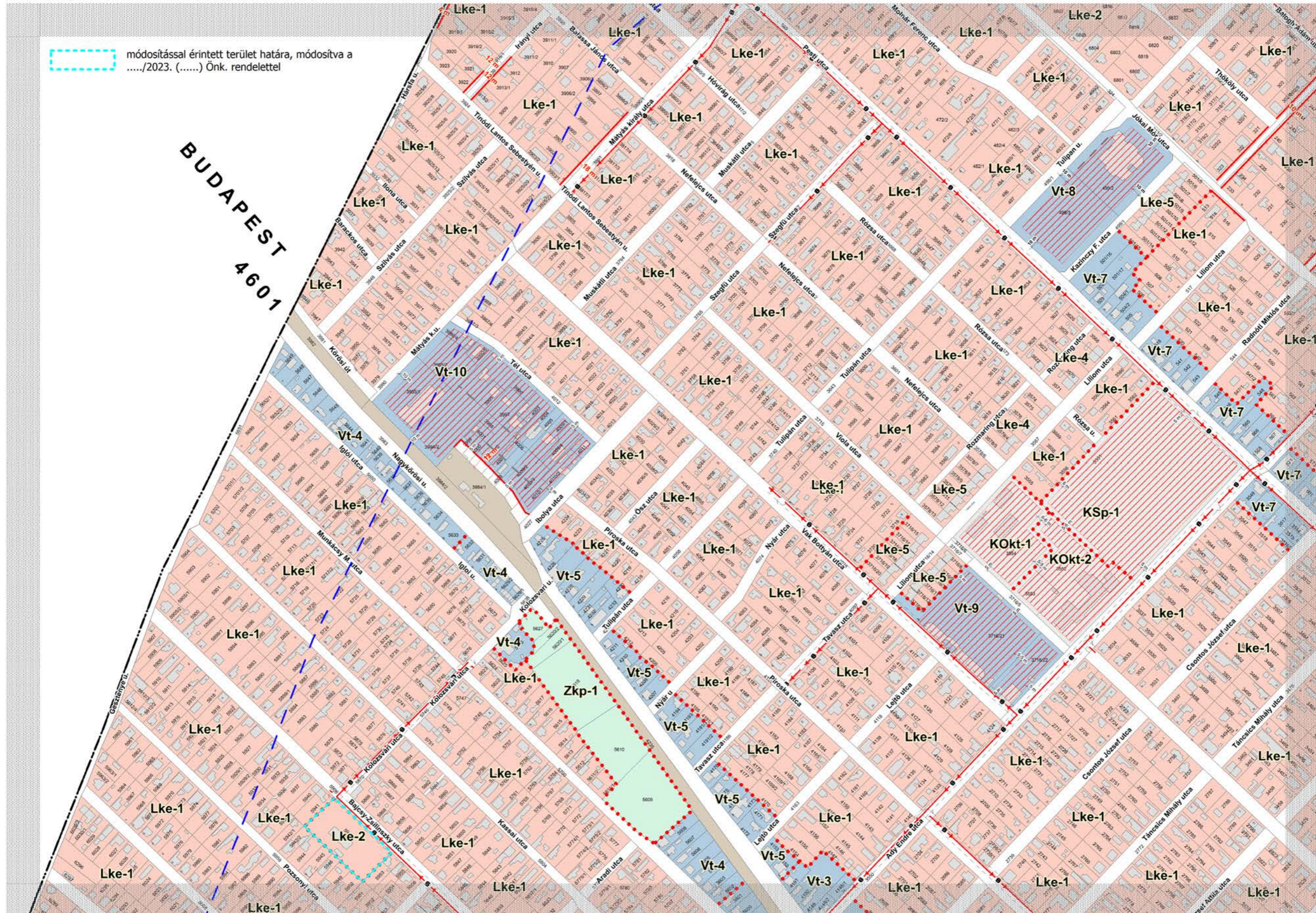
Az állami főépítész által kért ellentmondása feloldása érdekében a Képviselő-testület az előző napi rendi pontban megtárgyalja a természeti értékek védelméről szóló önkormányzati rendeletet, amelynek elfogadásával, illetve hatálybalépésével az ellentmondás megszűnik.

A Gyál 3373 hrsz.-ú ingatlan hasznosítására vonatkozóan konkrét tervek és döntések még nem születtek meg, ezért a hatályos településszerkezeti terv és a hatályos Helyi Építési Szabályzat (mellékletként a szabályozási terv) részleges módosítása erre a földterületre vonatkozóan az eljárás lefolytatása ellenére jelen pillanatban nem indokolt, így az nem képezi az elfogadandó anyag részét.

1. melléklet a .../2023.(.....) önkormányzati rendelethez:
 „A 17/2014. (XII.01) önkormányzati rendelet
 1. melléklet SZT-3/M2 szabályozási tervlapszelvény”

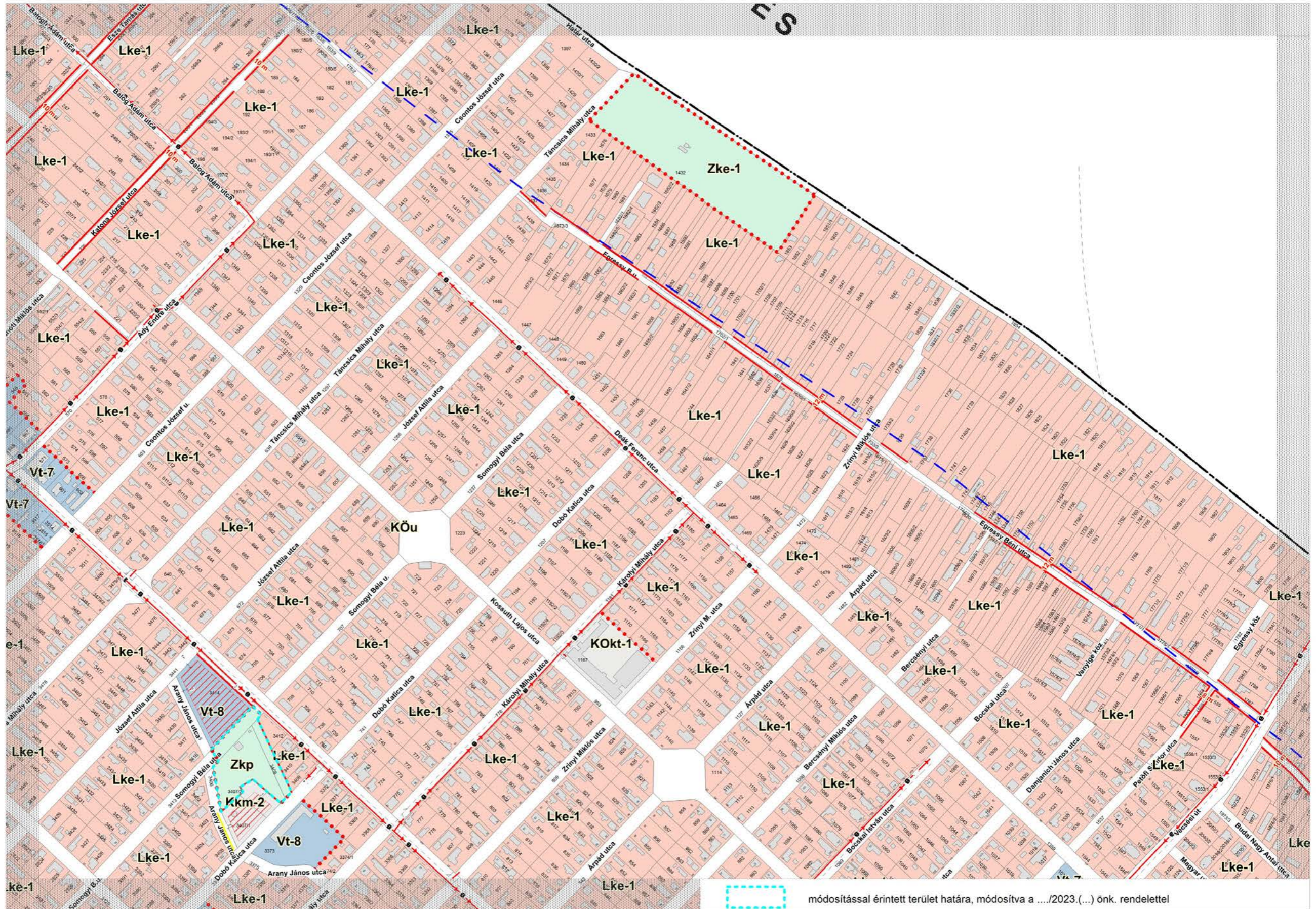
módosítva a 11/2019.(VI.28.) és a .../2023.(.....) önk. rendelettel

GYÁL VÁROS SZABÁLYOZÁSI TERVE SZT-3/M2 SZELVÉNY M=1:4000



módosítva: a .../2023. (...) önk. rendelettel

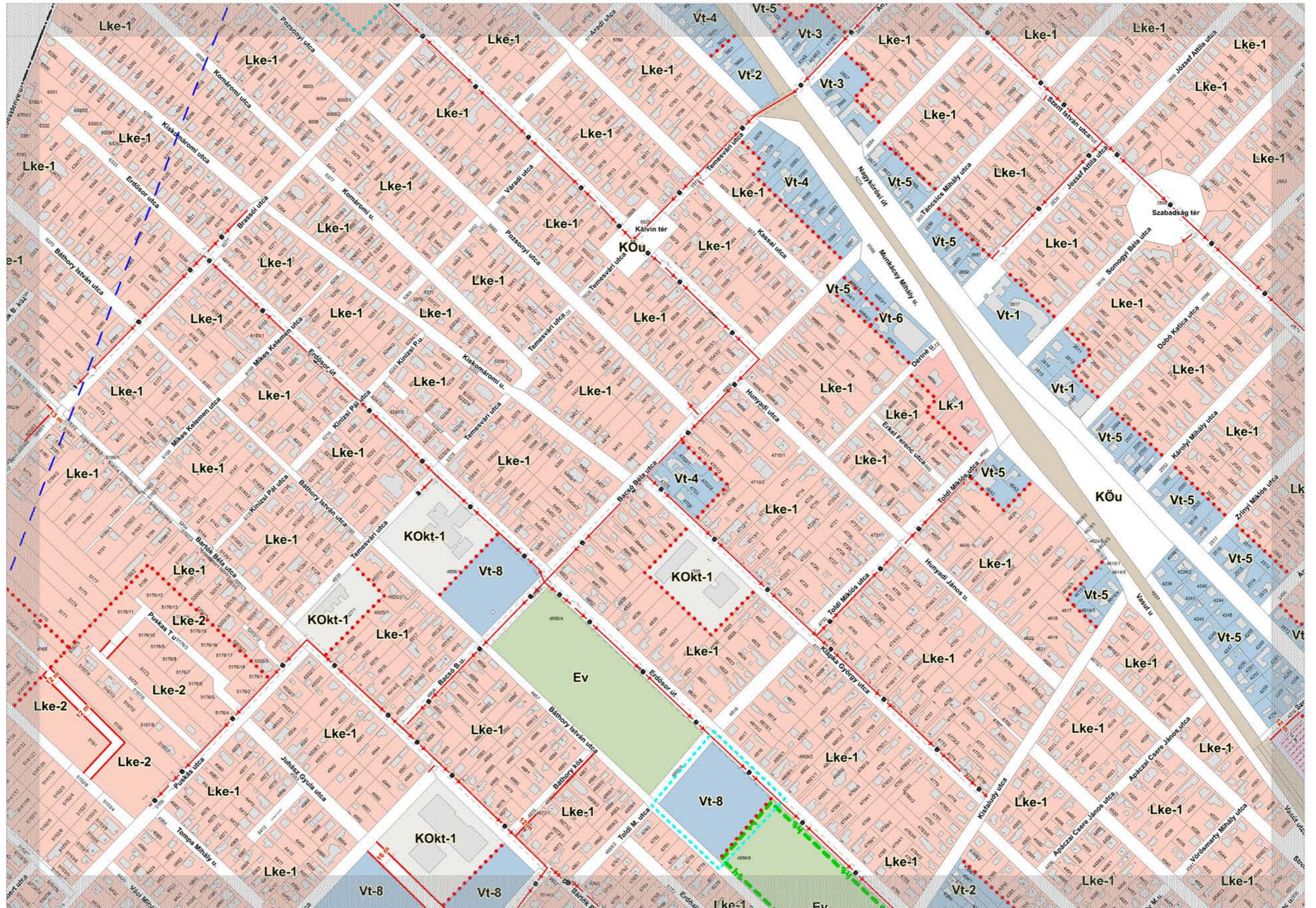
GYÁL VÁROS SZABÁLYOZÁSI TERVE SZ-4/M1. SZELVÉNY M=1:4000



3. melléklet a .../2023.(.....) önkormányzati rendelethez:
 „A 17/2014. (XII.01) önkormányzati rendelet
 1. melléklet SZT-7/M3 szabályozási tervlapszelvény”

módosítva a 16/2015.(VII.16.) ,11/2019.(VI.28.) és a .../2023..... önk. rendelettel

GYÁL VÁROS SZABÁLYOZÁSI TERVE SZT-7/M3. SZELVÉNY M=1:4000



módosítással érintett terület határa, módosítva a .../2023.(...) önk. rendelettel

Hatásvizsgálati lap

Gyál Város Helyi Építési Szabályzatáról szóló 17/2014. (XII.01) önkormányzati rendelet módosításáról szóló rendelettervezethez

A jogalkotásról szóló 2010. évi CXXX. törvény 17. §.-ában foglaltak értelmében a jogszabály előkészítője előzetes hatásvizsgálat elvégzésével felméri a szabályozás várható következményeit. A hatásvizsgálat során vizsgálni kell a tervezett jogszabály valamennyi jelentősnek ítélt hatását, amelynek az alábbiakban tesztek eleget:

1. A rendelettervezet társadalmi, gazdasági, költségvetési hatása

A nyilvánosság és közösségi ellenőrzés lehetőségének biztosítása érdekében a településfejlesztési koncepció, az integrált településfejlesztési stratégia és a településrendezési eszközök, a településképi arculati kézikönyv és a településképi rendelet készítését, módosítását a településfejlesztési koncepcióról, az integrált településfejlesztési stratégiáról és a településrendezési eszközökről, valamint egyes településrendezési sajátos jogintézményekről szóló 314/2012. (XI. 8.) Korm. rendelet 28. § (1) bekezdése alapján a polgármester partnerségi egyeztetés útján egyezteteti a településen, illetve a tervezési területen és hatáskörnyezetében érintett partnerekkel. A rendelettervezet megalkotásának közvetlen gazdasági hatása nincs. Az Önkormányzat 2023. évi költségvetéséről szóló 3/2023. (II.24.) önkormányzati rendelettel összhangban van, előirányzat módosítást nem igényel.

2. A rendelettervezet környezeti és egészségügyi hatása

A rendelettervezetnek környezeti és egészségügyi hatása nincs.

3. A rendelettervezet adminisztratív terheket befolyásoló hatása

A rendelet megalkotásával (módosításával) az adminisztratív terhek nem növekednek.

4. A jogszabály megalkotásának szükségessége

A rendelet megalkotása (módosítása) valós igény alapján a hatályos jogszabályokban foglaltak megfelelően történik.

5. A jogszabály alkalmazáshoz szükséges személyi, tárgyi, szervezeti és pénzügyi feltételek

A rendelet módosítása következtében az adminisztratív terhek személyi, tárgyi, szervezeti feltételei jelentősen nem változnak, azok a Gyáli Polgármesteri Hivatalnál rendelkezésre állnak.

6. A rendelet megalkotásának elmaradása esetén várható következmények

A rendelet megalkotása (módosítása) valós igény alapján a hatályos jogszabályokban foglaltak megfelelően történik.

.../2023. határozat M-2. melléklete

Településszerkezeti tervi leírás

Gyál Város Településszerkezeti tervi felülvizsgálatát a Képviselő testület a 190/2014.(XI.27.) sz Kt. önkormányzati határozattal fogadta el. A határozat mellékletét a TSZT jelű (M=1:8.000 méretarányú) Településszerkezeti terve képezi.

A TSZT jelen módosítása a település –TSZT módosítási határozat 1.) és 2.) pontjában meghatározott és vonatkozó TSZT/M-7 jelű termellékletén ábrázolt- lakó funkciók beépítésre szánt kertvárosias lakó célú hasznosításának lehetővé tétele érdekében készült.

Az alábbiakban a településszerkezet és területfelhasználás módosításának rövid leírásáról, indoklásáról és kategóriáik egymáshoz való viszonyáról esik szó.

1. SZERKEZETI TERV LEÍRÁSA

1.1. A TELEPÜLÉSSZERKEZETI TERV MÓDOSÍTÁSA

Beépítésre szánt területek

1. A TSZT 5948 hrsz. (~0,48) területe településközpont vegyes (Vt) területfelhasználásból kertvárosias lakó (Lke) területfelhasználásra módosul.

Az ingatlan és a rajta álló intézményi épületek kihasználtsága gazdaságtalan, illetve a korábbi egyeztetések alapján az ingatlanok jelenleg nem szolgálják olyan önkormányzati feladat ellátását, mely az ingatlanhoz kizárólagosan kötődne. A területeket feltáró közút és infrastruktúra hálózat kiépült. A tervezett beépítések meglévő Lke-2 építési övezet alkalmazásával, -melyben szabadonálló beépítési mód mellett, 720 m²-ként 2 db lakás építése szabály alkalmazása esetén megvalósulhat. Továbbá lakásonként biztosítandó legalább 1 db személygépkocsi elhelyezése fő irányelvként a főrendeltetési egység épületén belül.

Megállapítható, hogy a fejlesztési szándékok az ismertetett célok megvalósítása településrendezési szempontból új építési övezet alkalmazását nem igényli.

2. A TSZT 3407/2 hrsz. (~0,11) területe településközpont vegyes (Vt) területfelhasználásból különleges közmű (Kkm) területfelhasználásra módosul.

A hatályos szabályozási terv területi kijelölésének megfelelően a 3407/2 hrsz-ú telek mintegy 0,11 ha-is területrésze különleges közmű területfelhasználásba kerül. A területen jelenleg egy víztorony áll.

Beépítésre nem szánt területek

1. A TSZT 3407/2, 3408, 3413 hrsz. (~0,64) területe településközpont vegyes (Vt) területfelhasználásból közpark (Zkp) területfelhasználásra módosul.

A tervezett módosítás zöldterületet érint. A tervezési feladat keretében kialakításra kerül egy Zkp besorolású közpark terület is. A termódosítás az OTÉK 10/A§ 2. d) pontja értelmében közpark (Zkp) terület kijelölése szükséges, melyet a Somogyi Béla utca és a Dobó Katica utca közötti területen jelöl ki a terv. A terület a mérete miatt használható szabadidős parkká válhat.

1.2. TÁJRENDEZÉS ÉS TERMÉSZETVÉDELME

A módosítási területek közül az 1.sz terület természeti értékvédelmi szempontból érintett, míg a többi módosítási területen természeti értékvédelmi szempontból értékes terület (természeti terület, védett természeti terület, ökológiai hálózat) nem található.

A terület jelenleg helyi jelentőségű természetvédelmi terület és ökológiai hálózat része. A „Gyáli-erdő” helyi jelentőségű természetvédelmi terület kiterjedésének módosításáról, vagy a védettség megszüntetéséről természetvédelmi szakértői vizsgálata alapján lesz döntés.

Az 1.sz terület módosítási terület a településszerkezeti terven már beépítésre szánt területbe van sorolva ezért az ökológiai hálózati érintettsége ellenére a korlátozások nem vonatkoznak rá. Az építési övezeti módosításnak nincs akadálya.

A többi módosítással érintett területek, illetve azok közvetlen szomszédságában táj- és természeti értékvédelmi szempontból értékes területek, védett természeti terület, Natura 2000 terület, vagy országos ökológiai hálózat nem található. A terv nem javasol új természeti értékvédelmi kijelöléseket.

1.3. A ZÖLDFELÜLETI RENDSZER

A tervezett terület felhasználások zöldfelületi szempontból változást hoznak a területen, mivel vegyes és lakóterületek kerülnek kialakításra. Az előírásoknak megfelelően, az övezetek telkein belül biztosítani kell a kötelező zöldfelületi arányt. Az idősothton (tervezett vegyes terület) esetében a fejlesztés során törekedni kell minél nagyobb zöldfelületet megtartásárai.

A lakóterület kijelölésekhez tartozóan zöldterület (közpark) is kijelölésre kerül. Ez a zöldfelületi rendszerben, ha nem is jelentős, de mindenképpen pozitív változást jelent.

1.4. AZ ÖRÖKSÉGVÉDELEM

A település védendő épített értékei

A tervmódosítással, változtatással érintett részterületeken műemlék, illetve egyéb épített kulturális örökségi elem nem található.

A további részterületekre vonatkozó változtatási szándékok a település védett, vagy védendő épített értékeit nem érintik, azokra nincsenek hatással.

A Településszerkezeti terven a művi értékek megfelelő védelme érdekében a HÉSZ-ben az értékvédelmet elősegítő előírások szerepelnek, melyek a hatályos jogszabályi környezet figyelembevételével a településképi rendeletbe kerül át.

A település védendő régészeti értékei

Régészeti lelőhellyel való érintettsége nem állapítható meg.

A fejlesztés során az Önkormányzat fontos feladata az örökségvédelmi előírások betartásának biztosítása, a lelőhelyek törvénynek megfelelő feltárásának biztosítása az örökségvédelmi hatóság hatályos engedélyének értelmében.

1.5. KÖZLEKEDÉS:

1. számú módosítási terület:

Közúti Kapcsolatok

A terület jól megközelíthető a Gyált érintő országos közutak felől: a 4601 jelű út felé a forgalmat lebonyolító gyűjtő út a Kisfaludy utca keleti irányban halad el a tömb mellett, a 4602 jelű úti kapcsolatot az Erdősor utca biztosítja. A telket észak – kelet felől határoló Erdősor utca gyűjtő út funkciójú, 2x1 sávós, közterületének szélessége 16 m.

A telek észak – nyugati oldalán húzódó Toldi Miklós utca kiszolgáló út, 12 széles közterülettel. A DNY-i oldalon a Báthory István utca közterülete szabályozott, de a telek kialakítása nem történt meg, kiépített út nincs.

A telek megközelítése a két kiépített közút irányából biztosítható.

Az idősothton forgalmi hatása az úthálózatra jelentéktelen.

Közösségi Közlekedési Kapcsolat

A területet érinti a 89E BKK autóbuszjárat az Erdősor utca vonalán, egyirányú hurokjáratban közlekedik Budapest Határ út metróállomásig, érintve Gyál központját. Megállója a Toldi Miklós utcai csomópontnál a terület mellett van.

Gyalogos Közlekedés

A területet határoló közutaknak (Erdősor utca, Toldi Miklós utca) a telek felőli oldalán nincs kiépített járda, a telek gyalogos megközelítéséhez járdaépítés szükséges.

Parkolás

A tervezett 171 férőhelyes Idősek otthonához az OTÉK 4. sz. melléklete szerint 18 parkolóhely létesítése szükséges telken belül.

2. számú terület

A terület közúti kapcsolatát a Bajcsy Zsilinszky utca biztosítja. Az érintett szakasza 2x1 sávós, a Brassói utca - Bajcsy Zsilinszky utca - Kolozsvári utca irányú gyűjtőút része, a városközpontban csatlakozik a 4601 jelű országos közúthoz.

A területen kialakítandó 6 lakótelek várható napi forgalma 15 jármű/nap, ez a Bajcsy Zsilinszky utca jelenlegi mintegy 600 - 700 Ejármű/nap forgalmat számottevően nem befolyásolja, annak csak mintegy 2 - 2,5 %-a.

Az útszakasz kapacitása a területfelhasználás változása után is jelentős tartalékkal rendelkezik.

A terület közösségi közlekedését a BKK 89E autóbuszjárat bonyolítja le, legközelebbi megállója a terület mellett van. A területen az OTÉK előírásai szerinti parkolást telken belül kell biztosítani.

4. számú terület

A területet érintő utak közül a Széchenyi utca Gyál északi területének egyik fő gyűjtőútja, keleten a 4602 jelű országos közúthoz (Vecsési út) kapcsolódik. A település központja felé az Ady Endre utca és Zrínyi Miklós utca biztosítja a hálózati kapcsolatokat.

A Széchenyi utcán közlekedő 55, 94E és 294E BKK autóbuszjáratok bonyolítják le a térség utasforgalmát, megállójuk a parknál van.

A Széchenyi utcára merőleges kiszolgáló utcákon (József Attila utca, Somogyi Béla utca, Dobó Katica utca) lehet közvetlenül megközelíteni a területet, az Arany János utca csak néhány ingatlan kapcsolatát biztosítja, a Somogyi Béla utcának az Arany János utca és Széchenyi utca közötti szakaszán kiszolgáló funkció és járda sincs, az útpálya 4 m széles, forgalma nem éri el a 100 E/nap értéket.

A területet érintő utak aszfalt burkolatúak, a hálózati szerepüknek megfelelően kiépítve, a csapadékvíz elvezetése mindenhol a burkolat menti szikkasztó árokkal történik.

A Somogyi Béla utca és Dobó Katica utca között a Víztorony parkot kelet felől a (3408) hrsz. közút telek határolja. A közút irányában földút halad, részben a közút telkén, részben a park területén, három ingatlan kapcsolatát biztosítja.

A park kialakításához tervezett közlekedési beavatkozások:

- A Somogyi Béla utca két parkrész közötti szakaszán a közúti forgalom megszüntetése
- A parkhoz szükséges parkolók elhelyezése:
 - A József Attila utca és Arany János utca érintett szakaszán 2-2 férőhelyes, párhuzamos beállású parkolók kialakítása a csapadékvíz elvezető árok rövid szakaszokon történő megszüntetésével
 - A park DNY-i határán a (3408) hrsz telek mellett a 3410 és 3411 hrsz. telkek megközelítését biztosító, szőrt burkolatú úthoz kapcsolódva 10 férőhelyes, merőleges beállású parkoló építése.
 - A Dobó Katicához kapcsolódóan merőleges parkolósáv és parkoló, rakodó terület kialakítása.

1.6. KÖZMŰ- ÉS ELEKTRONIKUS HÍRKÖZLÉS FEJLESZTÉSI JAVASLAT:**Vízellátás****1. számú módosítási terület:**

A jelenlegi kertvárosi beépítés ismertett utcáiban valamennyi ingatlan önálló vízbekötéssel rendelkezik, viszont a 4856/6 hrsz-ú - fejlesztési területnek Erdősor utca felől nincs vízbekötése.

A fejlesztési területen belül a kialakuló 4856/6 hrsz-ú ingatlan 1 ha-os területrészének övezeti besorolása Vt-8 jelű övezetbe kerül, és 171 fős idősek otthona kerül megvalósításra.

Várható kommunális vízigények:

Átlagos napi vízigény: Q_{átlag} = 35,0 m³/d

Napi csúcs vízigény: Q_d = 52,5 m³/d, 2,2 m³/h

Napi csúcs vízigény: Q_h = 5,25 m³/h, ~ 1,5 l/s

Tűzi-vízigénye: 1428 m² tűzszakasz - 2100 l/min, 35,0 l/s oltó-vízmenyiség

A 171 fős idősök otthona kommunális-, és tűzi-vízigényét, várhatóan a meglévő Erdősor utcai D160 mm-es KM-PVC közcsőről biztosítható.

Az ingatlan, mint már jeleztük, nem rendelkezik vízbekötéssel, ezért új DN 100 vízbekötést, és DN 50/100 mm-es kombinált mérő kiépítését javasoljuk.

A fejlesztési terület vízellátásának esetleges háttérfejlesztésének feltételeit az üzemeltető DPMV Zrt. határozza meg.

2. számú módosítási terület:

Az 5948 hrsz.-ú önkormányzati ingatlan három vízbekötéssel is rendelkezik.

A tervezési terület becsült vízigényei:

Átlagos napi vízigény: 5,0 m³/d

Napi csúcs vízigény: 7,5 m³/d

Tűzi-vízigénye: Tűzi-vízigénye: 150 m² tűzszakasz - 600 l/min oltó-vízmennyiség

A telekosztás utáni az új beépítés esetén közcső fejlesztés várhatóan nem szükséges, viszont ki kell építeni önállóan az ingatlanok vízbekötéseit.

Szennyvízelvezetés

1. számú fejlesztési terület:

A Erdősor út beépült ingatlanjai, a vízellátáshoz hasonlóan szennyvíz ház bekötőcsatornával rendelkeznek, melyek a meglévő DN 200 mm-es KG- PVC gravitációs közcsatorna csatlakoznak.

A fejlesztési terület napi szennyvíz-mennyiség: 35,0 m³/d

A fejlesztési területen keletkezett szennyvizet új házi bekötőcsatorna kiépítésével lehet az Erdő- sor utca DN 200 mm-es KG-PVC közcsatornájába bevezetni.

2. számú fejlesztési terület:

A Bajcsy-Zsilinszky utca DN 200 mm-es KG-PVC szennyvíz gyűjtőcsatornája fogadja a csatlakozó utcák - Kolozsvár utca és a Váradi utca csatornáin keresztül elvezetett szennyvizet.

Az 5948 hrsz.-ú önkormányzati ingatlan három vízbekötés ellenére házi bekötőcsatornával nem rendelkezik.

A várható BECSÜLT többlet szennyvíz-mennyiség - a vízigény alapján -: 5,0 m³/d.

Az új beépítés esetén közcsatorna-fejlesztés várhatóan nem szükséges, viszont ki kell építeni önállóan az ingatlanok D160 mm-es KG-PVC házi bekötőcsatornáit.

Csapadékvízvezetés:

1. számú fejlesztési terület:

A fejlesztési terület előtti közterületen a csapadékvíz-elvezetést szivárogtató árokkal, és felszín-közeli zárt csatornahálózattal javasoljuk az ingatlan előtti útszakasz víztelenítését.

Az ingatlanon belül, az épület tetőfelületén összegyülekező csapadékvizeket csapadéktározóban javasoljuk összegyűjteni és felhasználni.

2. számú fejlesztési terület:

A fejlesztési terület előtti közterületen, az ingatlan előtti útszakasz víztelenítését, csapadékvíz-elvezetését szivárogtató árokkal, és felszín-közeli zárt csatornahálózattal javasoljuk kialakítani.

Az ingatlanon belül, az épület tetőfelületén összegyülekező csapadékvizeket csapadéktározóban javasoljuk összegyűjteni és felhasználni.

Gázellátás:

1. számú fejlesztési terület:

Az 1. számú fejlesztési terület becsült gázigénye -: ~ 50 gnm³/h

A 171 fős idős-otthon gázellátása az Erdősor utca menti középnyomású gázvezetékéről, csatlakozó- vezeték kiépítésével biztosítható.

A gázellátás esetleges háttérfejlesztését a TIGÁZ-DSO Földgázelosztó Zrt. a becsült gázigény alapján adja meg. A tervezési területen gázellátást más alternatív energiahordozó lehet helyettesíteni, melyet az engedélyezési tervek során kell véglegesíteni.

2. számú fejlesztési terület:

A 2. számú fejlesztési terület becsült gázigénye: ~ 5,0 – 10,0 gnm³/h

A fejlesztési terület - 5 db 960 m²-es 10 lakás gázellátása a Bajcsy-Zsilinszky menti középnyomású gázvezetékéről, csatlakozó- vezetékek kiépítésével biztosítható.

A gázellátás esetleges háttérfejlesztését a TIGÁZ-DSO Földgázelosztó Zrt. a becsült gázigény alapján adja meg.

A tervezési területen gázellátást más alternatív energiahordozó lehet helyettesíteni, melyet az engedélyezési tervek során kell véglegesíteni.

Villamosenergiaellátás:

1. számú fejlesztési terület:

Az Erdősor utcában, az erdő melletti oldalon középfeszültségű 22 kV-os légvezetékes hálózat is kiépült.

A fejlesztési terület becsült villamos energia igénye: 100 - 150,0 kW

A villamos energiaigényt várhatóan a kiefeszültségű hálózat átrendezésével megoldható.

A konkrét háttérfejlesztéseket az ELMŰ Hálózati Kft a becsült villamos energiaigény alapján adja meg.

2. számú fejlesztési terület:

A páros oldalon középfeszültségű 22 kV-os légvezetékes hálózat is kiépült.

A módosítandó területfelhasználási és övezeti besorolású (5948 hrsz.-ú) jelenleg településközpont vegyes terület mintegy 0,48 ha, melyen 5 db 960 m²-es telek 10 lakás kialakítása várható.

A 2. számú fejlesztési terület becsült villamos energia igénye: 33,0 – 55,0 kW

A villamos energiaigényt várhatóan a kiefeszültségű hálózat átrendezésével megoldható.

A konkrét háttérfejlesztéseket az ELMŰ Hálózati Kft a becsült villamos energiaigény alapján adja meg.

Hírközlés:

1. számú fejlesztési terület:

A tervezési területet határoló utcákban légvezetékes hírközlő hálózatok üzemelnek, melyről az idős-otthon telefon és internet kapcsolata biztosítható.

A vezeték nélküli mobil hálózat, teljes lefedettségű.

A 2. számú fejlesztési területet határoló Bajcsy-Zsilinszky utcában légvezetékes hírközlő hálózatok üzemelnek, melyről a 5948 hrsz.-ú ingatlanon az 5 db 960 m²-es telek 10 lakásának telefon és internet kapcsolata biztosítható. A vezeték nélküli mobil hálózat, teljes lefedettségű.

2. VÁLTOZÁSOK (BEAVATKOZÁSOK, ÁTSOROLÁSOK)

2.1. TERÜLETFELHASZNÁLÁSI VÁLTOZÁSOK ADATAI ÉS MUTATÓI

| TELEPÜLÉSSZERKEZETI TERVI MÓDOSÍTÁST IGÉNYLŐ TERÜLETEK | | | | | |
|---|----------------|---------------------|-------------------------------|---|--------------------------------|
| A változás iránya | sorszám | Terület (ha) | Helyrajzi szám (hrsz.) | TSZT Terület-felhasználás módosítás hatályos tervezett | |
| 1.Beépítésre szánt területen belüli változások | 2. | 0,48 | 5948 | (Vt) település-központ vegyes terület | (Lke) kertvárosias lakóterület |
| | 3. | | | törölt módosítási elem | |
| | 4/b | 0,11 | 3407/2 | (Vt) település-központ vegyes terület | (Kkm) különleges közmű terület |
| 2.Beépítésre szánt terület visszaminősítése beépítésre nem szánt területté | 4/a | 0,64 | 3407/2, 3408, 3413 | (Vt) település-központ vegyes terület | (Zkp) közpark terület |

Mivel új beépítésre szánt területet nem jelöl ki a terv, ezért biológiai aktivitásérték pótlása nem szükséges.

3. A TELEPÜLÉS TERÜLETI MÉRLEGE

TERÜLETI MÉRLEG-2023 évi termódosítás (Tárgyalásos eljárás keretében)

| Területfelhasználás | 2014. évi TSZT terület-felhasználás (ha) | 2018. évi módosítás változásai (ha) | 2018. évi TSZT terület-felhasználás (ha) | 2020. évi módosítás változásai (ha) | 2020. évi TSZT terület-felhasználás (ha) | 2022. évi módosítás változásai (ha) | 2022. évi TSZT terület-felhasználás (ha) | 2022. évi TSZT terület-felhasználás (ha) javított | 2022. évi módosítás változásai (ha) (napelempark) | 2022. évi TSZT terület-felhasználás (ha) | 2023. évi módosítás változásai (ha) (napelempark) | 2023. évi TSZT terület-felhasználás (ha) |
|---|--|-------------------------------------|--|-------------------------------------|--|-------------------------------------|--|---|---|--|---|--|
| Falusias lakóterület Lf | 42,57 | --- | 42,57 | | 42,57 | | 42,57 | 42,57 | | 42,57 | -- | 42,57 |
| Kertvárosias lakóterület Lke | 692,3 | --- | 692,3 | -2,15 | 690,15 | | 690,15 | 690,07 | | 690,15 | +0,48 | 690,63 |
| Kisvárosias lakóterület Lk | 0,55 | --- | 0,55 | | 0,55 | | 0,55 | 0,55 | | 0,55 | -- | 0,55 |
| Településközpont terület Vt | 58,72 | +0,4291 | 59,211 | | 59,211 | | 59,211 | 58,71 | | 59,21 | -1,23 | 57,98 |
| Kereskedelmi-szolgáltató gazdasági terület Gksz | 411,47 | -0,4291 | 411,04 | +2,15 | 413,19 | -0,31 -0,0410 | 412,83 | 412,68 | | 412,83 | -- | 412,83 |
| Ipari gazdasági terület Gip | 4,07 | --- | 4,07 | | 4,07 | | 4,07 | 4,07 | | 4,07 | -- | 4,07 |
| Különleges beépítésre szánt területek K | 126,93 | --- | 126,93 | | 126,93 | | 126,93 | 127,17 | | 126,93 | +0,11 | 127,04 |
| Zöldterületek (közpark) Zkp, Zke, | 13,7 | --- | 13,7 | | 13,7 | | 13,7 | 13,7 | | 13,7 | +0,64 | 28,04 |
| Védelmi erdőterületek Ev | 78,27 | --- | 78,27 | | 78,27 | +0,31 | 78,58 | 79,53 | | 78,58 | -- | 78,58 |
| Gazdasági erdőterületek Eg | 307,58 | --- | 307,58 | | 307,58 | | 307,58 | 307,55 | | 307,58 | -- | 307,58 |
| Általános mezőgazdasági területek Má | 410,16 | --- | 410,16 | | 410,16 | | 410,16 | 396 | -7,4 | 388,6 | -- | 388,6 |
| Vízgazdálkodási területek V | 56,26 | --- | 56,26 | | 56,26 | | 56,26 | 56,26 | | 56,26 | -- | 56,26 |
| Különleges beépítésre nem szánt terület Kb | 78,58 | --- | 78,58 | | 78,58 | | 78,58 | 78,78 | +7,4 | 86,18 | -- | 86,18 |
| Közúti Közlekedési terület KÖu | 214,19 | --- | 214,19 | | 214,19 | +0,0410 | 214,23 | 214,49 | | 214,23 | -- | 214,23 |
| Kötőpályás közlekedési terület KÖk | 10,94 | --- | 10,94 | | 10,94 | | 10,94 | 10,94 | | 10,94 | -- | 10,94 |
| ÖSSZESEN: | 2492,84 ha | | 2492,84 | | 2492,84 | | 2492,84 | 2493,07 | | 2493,07 | -- | |

4. A TERÜLETRENDEZÉSI TERVEKKEL VALÓ ÖSSZHANG IGAZOLÁSA

4.1. IGAZOLÁS-ORSZÁGOS ÉS TÉRSÉGI TERÜLETFELHASZNÁLÁSI KATEGÓRIÁK

A terület magasabb rendű - területrendezési - tervek általi övezeti érintettsége:

Magyarország és egyes kiemelt térségeinek területrendezési tervéről 2018. évi CXXXIX. törvény 7. melléklete alapján Agglomeráció szerkezeti terve alapján a módosítással érintett terület a települési térségbe tartozik.

A tervmódosítás a településszerkezeti terv módosítását szükségessé teszi, a település térségi területfelhasználási - területi mérlegét nem befolyásolja, a területrendezési tervekkel való összhang igazolását övezeti szempontból szükségessé teszi. A térségi területi mérleg adatai, azaz a területfelhasználási kategóriák nagysága nem változik a módosítás során.

Megállapítható, hogy a települési térség területén található a módossal érintett terület, ezért szakmailag nem indokolt a térségi terveknek való megfelelés részletes kidolgozása.

Az MATrT 11. § d) pontja alapján:

„Az MATrT 11. §

d) pontja alapján:

„a települési térség területén bármely építési övezet, övezet kijelölhető;”

Az előírásnak a 4856/6, 5948, 3407/2, 3408, 3413 hrsz-ú ingatlanokon tervezett módosítás megfelel.

Az MATrT. 12. § (1) bekezdése alapján:

A módosítási szándékok az MATrT 12.§ (1) a), b), c) pontjával nem ütköznek, mivel új beépítésre szánt területet nem jelöl ki a terv. Az 1 és 2 számú fejlesztési területek a települési térségben, a belterületen Vt településközpont vegyes területen helyezkednek el.

Az MATrT. 38. § (1) bekezdése alapján:

„Új lakóterület, vegyes terület, gazdasági terület, illetve üdülőterület abban az esetben jelölhető ki, ha

- a) a tervezett területfelhasználás jól illeszkedik a település meglévő szerkezetéhez,
- b) táj- és természetvédelmi, környezetvédelmi, erdővédelmi, valamint kulturális örökségvédelmi és vízgazdálkodási szempontok alapján nem sért társadalmi érdeket, továbbá
- c) a tervezett funkció ellátásához szükséges műszaki infrastruktúra-kapacitás azt lehetővé teszi, vagy az a terület igénybevételével párhuzamosan kiépül, továbbá új lakóterület kijelölése esetén a Kormány rendeletében meghatározott feltételek teljesülnek.”

A 2. és 3.módosítási területek „új” lakóterületek – az MATrT. 38.§(1) a), b), c) előírásainak megfelelnek. Az infrastruktúra hálózat a területek kiszolgálására kiépült, a kialakult településszerkezet része.

Az 1. számú módosítási terület, ahol intézményterület fejlesztés tervezett már a hatályos településszerkezeti terv szerint is településközpont vegyes területfelhasználású területen található és nincs a tervezett rendeltetésnek megfelelő méretű egyéb földrészlet és az infrastruktúra ellátás is biztosított. Tehát a tervezett intézményi területfejlesztés az MATrT. 38.§(1) a), b), c) előírásainak megfelel.

A MATrT. 38. § (2) bekezdése alapján:

„Új beépítésre szánt terület a település közigazgatási határához 200 méternél közelebb csak az állami főépítési hatáskörében eljáró fővárosi és megyei kormányhivatalnak a területrendezési hatósági eljárása során kiadott területfelhasználási engedélye alapján jelölhető ki.”

A tervezett lakóterület nem minősül új beépítésre szánt területnek, továbbá a tervezett módosítás megfelel az előírásnak.

Az MATrT 38. § (4) bekezdése alapján:

„Új lakóterület, illetve vegyes terület csak a települési térséghez kapcsolódóan jelölhető ki.”

A tervezett lakóterület települési térségben található, így a tervezett módosítás megfelel az előírásnak.

Az MATrT 38. § (6) bekezdése alapján:

„(6) 5 ha-t meghaladó kiterjedésű új lakóterület vagy vegyes terület ott jelölhető ki, ahol annak legtávolabbi pontjától a meglévő vagy kiépítendő közösségi közlekedés megállóhelyig a közforgalom számára szabályosan használható közúton mért távolság nem haladja meg az 5 km-t.”

A 2. számú módosítás, mely lakó területfejlesztésre irányul megfelel az előírásnak. A területfejlesztés nem éri el az 5 ha-t.

A fentiek alapján e tervdokumentációban rögzített módosítási javaslatokkal kapcsolatban megállapítható, hogy 2018. évi CXXXIX. törvény előírásaival összhangban vannak.

A településszerkezeti terv nem módosul, új beépítésre szánt területet nem jelöl ki a terv és 2018. évi CXXXIX. törvény előírásainak megfelel.

4.2. IGAZOLÁS - ORSZÁGOS ÉS TÉRSÉGI ÖVEZETI KATEGÓRIÁK

2018. évi CXXXIX. törvény előírásai alapján érintett térségi övezetek:

| Országos Területrendezési Terv - országos övezetek | | |
|--|----------------|--------------------------|
| | Gyál település | Módosítási területek |
| 1. ökológiai hálózat magterületének övezete, 2. ökológiai hálózat ökológiai folyosójának övezete, 3. ökológiai hálózat pufferterületének övezete, | érintett | érintett |
| 4. kiváló termőhelyi adottságú szántók övezete | nem érintett | nem érintett |
| 5. jó termőhelyi adottságú szántóterület (1. melléklet 9/2019.(VI.14) MvM rendelet) | nem érintett | nem érintett |
| 6. erdők övezete | érintett | nem érintett |
| 7. erdőtelepítésre javasolt terület övezete (2. melléklet 9/2019.(VI.14) MvM rendelet) | nem érintett | érintett |
| 8. tájképvédelmi terület övezete (3. melléklet 9/2019.(VI.14) MvM rendelet) | nem érintett | nem érintett |
| 9. világörökségi és világörökségi várományos területek övezete által érintett település | nem érintett | nem érintett |
| 10. vízminőség-védelmi terület övezete (4. melléklet 9/2019.(VI.14) MvM rendelet) | érintett | érintett |
| 11. nagyvízi meder övezete (5. melléklet 9/2019.(VI.14) MvM rendelet) | nem érintett | nem érintett |
| 12. VTT-tározók övezete (6. melléklet 9/2019.(VI.14) MvM rendelet) A Budapesti Agglomeráció területén nem alkalmazott övezet. | nem érintett | nem érintett |
| 13. Honvédelmi és katonai célú terület övezete által érintett település | nem érintett | nem érintett |
| 5., 7., 8. és 10–12. pontjaiban meghatározott országos övezetek területi lehatárolását és övezeti szabályait a területrendezésért felelős miniszter rendeletben állapítja meg. | | |
| Budapesti Agglomeráció Területrendezési Terv - térségi övezetek | | |
| | | |
| 11. rendszeresen belvízjárta terület övezete (8. melléklet 9/2019.(VI.14) MvM rendelet) | nem érintett | nem érintett |
| 13. ásványi nyersanyagvagyon övezete (7. melléklet 9/2019.(VI.14) MvM rendelet) | érintett | közvetlenül nem érintett |
| 14. földtani veszélyforrás terület övezete (9. melléklet 9/2019.(VI.14) MvM rendelet) | nem érintett | nem érintett |
| kiemelt térségi övezetek területi lehatárolását a területrendezésért felelős miniszter rendeletben állapítja meg. | | |

Ökológiai hálózat igazolás:

Az ökológiai hálózat ökológiai folyosót érintő tervmódosítási szándék beépítésre szánt településközpont vegyes terület kijelölést határoznak meg. aTrk. előírásaitól eltérően.

A módosítási területek kijelölése nem ellentétes az országos ökológiai hálózat terület övezetére vonatkozó előírásokkal a MATrT 26.§ (1) bekezdése értelmében „(1) Az ökológiai hálózat ökológiai folyosójának övezetében - kivéve, ahol az Ország Szerkezeti Terve, a Budapesti Agglomeráció Szerkezeti Terve vagy a

*Balaton Kiemelt Üdülőkörzet Szerkezeti Terve **települési térséget határoz meg** - csak olyan megyei területfelhasználási kategória és megyei övezet, valamint **a településrendezési eszközökben olyan övezet és építési övezet jelölhető ki, amely az ökológiai hálózat magterülete és az ökológiai hálózat ökológiai folyosója természetes és természetközeli élőhelyeit és azok kapcsolatait nem veszélyezteti.***

Erdők övezete megfelelési igazolás:

„Az erdők övezetébe tartozó területeket az adott településnek a településrendezési eszközében legalább 95%-ban erdőterület területfelhasználási egységbe kell sorolnia. Az e törvény hatálybalépését megelőzően kijelölt beépítésre szánt területek, valamint az erdőről, az erdő védelméről és az erdőgazdálkodásról szóló 2009. évi XXXVII. törvény 4. § (2) bekezdésében meghatározott területek, továbbá az Ország Szerkezeti Terve, a Budapesti Agglomeráció Szerkezeti Terve, valamint a Balaton Kiemelt Üdülőkörzet Szerkezeti Terve által kijelölt települési térség területein lévő erdők övezetének területét a számításnál figyelmen kívül kell hagyni.”

Az erdők övezetébe eső módosítási terület az erdőgazdálkodási térség igazolásával egyezően megállapítható, hogy a terület e törvény hatálybalépését megelőzően kijelölt beépítésre szánt terület lévén megengedett érintettségi határértéket nem lépik túl. A módosítási területek kijelölése nem ellentétes az erdők övezetére vonatkozó előírásokkal.

Az erdők övezetére vonatkozó előírások az településszerkezeti tervben már kijelölt beépítésre szánt területeken kívül eső erdőterületekre vonatkoznak. E tekintetben az 1.sz. módosítási terület sem érintett az erdő övezeti előírások által.

Vízminőség-védelmi terület övezete igazolás:

A 9/2019. (VI.14.) MvM rendelet 5. § alapján:

„(1) A vízminőség-védelmi terület övezetében keletkezett szennyvíz övezetből történő kivezetéséről és az övezeten kívül keletkezett szennyvizek övezetbe történő bevezetéséről, illetve a szennyvíz övezeten belüli kezelésének feltételeiről a megye területrendezési tervében rendelkezni kell.

(2) A vízminőség-védelmi terület övezetébe tartozó települések településrendezési eszközeinek készítése során ki kell jelölni a vízvédellel érintett területeket. A kijelölt vízvédellel érintett területekre vonatkozó egyedi szabályokat a helyi építési szabályzatban kell megállapítani.

Az országos vízminőségvédelmi területet a teljes települést érintik. Az előírásnak megfelelően Gyál hatályos településrendezési eszközei tartalmazzák mind a vízvédellel érintett területek lehatárolását, mind azok területére vonatkozó előírásokat.

Az érintettség miatt a helyi építési szabályzatban a közlekedésre, közművesítésre és esetleges szennyezett csapadékvíz-elvezetésre vonatkozó előírásokat ennek figyelembevételével kell kialakítani.

A módosítási területek kijelölése nem ellentétes az országos vízminőség-védelmi terület övezetére vonatkozó előírásokkal. A terv vízminőség védelmi szempontból megfelel.

Ásványi nyersanyagvagyon övezete igazolás:

A 9/2019. (VI.14.) MvM rendelet 8. § alapján: „(1) Az ásványi nyersanyagvagyon övezetét a településrendezési eszközökben kell tényleges kiterjedésének megfelelően lehatárolni.

(2) Az (1) bekezdés szerinti területen, a településrendezési eszközökben csak olyan területfelhasználási egység, építési övezet vagy övezet jelölhető ki, amely az ásványi nyersanyagvagyon távlati kitermelését nem lehetetleníti el.”

Az ásványi nyersanyagvagyon övezete kijelölése településhatáros és Gyál település érintett. A Magyar Bányászati és Földtani Szolgálat honlapján elérhető nyilvántartás alapján Gyál területén működő bányatelek található, ellenben a módosítással érintett területek működő bányaterület által nem érintettek.

Fentiek alapján tehát a módosítási területek övezeti érintettsége Magyarország és egyes kiemelt térségeinek területrendezési tervéről szóló 2018. évi CXXXIX törvény előírásaival nem ellentétes.

| Pest Megye Területrendezési Terv | | |
|---|------------------------|---------------------------|
| kiemelt térségi területfelhasználási / övezeti érintettség | | |
| a közigazgatási területet az alábbiak érintik (+), illetve nem érintik (-) | | |
| a módosítással érintett területet az alábbiak érintik (+), illetve nem érintik (-) | | |
| kiemelt térségi területfelhasználási kategóriák | Közig. terület. | Módosítási terület |
| Egyedileg meghatározott megyei övezetek: | | |

| | | |
|--|----|----|
| innovációs-technológiai fejlesztés támogatott célterületének övezete | -- | -- |
| logisztikai fejlesztések támogatott célterületének övezete | + | -- |
| turisztikai fejlesztések támogatott célterületének övezete | -- | -- |
| kertes mezőgazdasági területek övezete | -- | -- |
| klímaváltozásnak fokozottan kitett területek övezete | -- | -- |

Logisztikai fejlesztések támogatott célterületének fejlesztés céljára az önkormányzat által kiemelt logisztikai fejlesztési területtől minősített területeken igénybe vehetők intenzívebb beépítési szabályok. A jelen gazdasági területi módosítás esetében az önkormányzat nem kíván élni a lehetőséggel. Vagyis a 4 db módosítási elem nem érintett a logisztikai fejlesztések támogatott célterületének övezete által.

A Trk (314/2012. (XI. 8.) Korm. rendelet). 11. § (9)-(12) bekezdései szerint:

„(9) A Magyarország és egyes kiemelt térségeinek területrendezési tervéről szóló 2018. évi CXXXIX. törvény (a továbbiakban: Trtv.) 1/1. melléklet 2-81. pontjában meghatározott településeken (a továbbiakban: Agglomerációs település) – a Trtv.-ben meghatározott követelmények teljesítése **mellett - új lakóterület csak akkor jelölhető ki, ha az országos településrendezési és építési követelményekről szóló 253/1997. (XII. 20.) Korm. rendelet (a továbbiakban: OTÉK) 10/A. §-ában foglaltak teljesülnek.**

(10) Az Agglomerációs településen a (9) bekezdésben foglaltak teljesíthetőségét az új lakóterület kijelölésére irányuló településrendezési eszköz készítése vagy módosítása során

- a) új lakóterület kijelölésének indokoltságát és szakmai megalapozottságát külön lakóterületek fejlesztése fejezetben,
- b) a 3. mellékletnek a közlekedési javaslatok, közművesítési javaslatok és zöldfelületi rendszer fejlesztése fejezetében,
- c) az óvodai, általános iskolai és egészségügyi alapellátás tekintetében külön humán infrastruktúra javaslatok fejezetben, és
- d) a forgalomterhelés tekintetében külön forgalomszimulációs vizsgálattal kell igazolnia a szakági munkarész felelős tervezőjének.

(11) A települési önkormányzat a záró szakmai vélemény megkérésével egyidejűleg nyilatkozik az OTÉK 10/A. §-ában foglaltak részéről való teljesítéséről.

(12) Az állami főépítési hatáskörben eljáró fővárosi és megyei kormányhivatal a (10) és (11) bekezdésben foglaltak meglétét érdemben vizsgálja, és a településrendezési eszköz elfogadásához egyetértő záró szakmai véleményt akkor ad, ha az OTÉK 10/A. §-a szerinti követelmények teljesítését megalapozottnak tartja.”

A Trk. 46/l. § szerint:

„E rendeletnek az országos településrendezési és építési követelményekről szóló 253/1997. (XII. 20.) Korm. rendelet és a településfejlesztési koncepcióról, az integrált településfejlesztési stratégiáról és a településrendezési eszközökről, valamint egyes településrendezési sajátos jogintézményekről szóló 314/2012. (XI. 8.) Korm. rendelet módosításáról szóló 269/2019. (XI. 19.) Korm. rendelettel (a továbbiakban: Mód. Kr.g.) megállapított 11. § (9)-(12) bekezdését a **MódR9. hatálybalépésekor folyamatban lévő, új lakóterület kijelölésére irányuló településrendezési eszköz készítése és módosítása során is alkalmazni kell.**”

5. AZ OTÉK 253/1997.(XII.20.) KORM. RENDELET ÉS A TRK. 314/2012.(XI.8.) KORM. RENDELET VONATKOZÓ ELŐÍRÁSAINAK VALÓ MEGFELELÉS IGAZOLÁSA

A hatályos Trk. és OTÉK előírásait figyelembe véve a tervezett TRT módosítás során kijelölt 2. és 3 számú módosítási területen kijelölt lakóterület „új” lakóterületnek minősül. (Jelenlegi területfelhasználási és övezeti besorolása Vt jelű településközpont terület, ami lehetővé teszi ugyan a lakó területkénti hasznosítását is, de az Önkormányzat a tényleges tervezett használathoz alakítaná a területi besorolását az eddiginél enyhébb beépítési intenzitást előírva.)

A terv módosítása során az 1 számú módosítási területen már kijelölt településközpont vegyes területen történő intézményfejlesztés történik. A magasabbrendű jogszabályok (BATrT, OTÉK, Trk.) kizárólag a lakóterületek kijelölése esetén jelent kiterjesztett igazolási követelményt a rendezési tervek módosítása során. Ugyan a

jogszabály a vegyes terület kijelölése esetén nem kér igazolást, de a lakóterületfejlesztéssel együtt futó intézményi funkció szabályozási tervi kijelölése és kiépítése kapcsán néhány (közlekedés, közmű) infrastruktúra elem igazolását szükségesnek tartjuk.

Az OTÉK 10/A. § szerint:

„10/A. § * (1) A Magyarország és egyes kiemelt térségeinek területrendezési tervéről szóló 2018. évi CXXXIX. törvény (a továbbiakban: Trtv.) 1/1. melléklet 2-81. pontjában meghatározott településeken (a továbbiakban: Agglomerációs település) - a Trtv.-ben meghatározott követelmények teljesítése mellett - új lakóterület csak akkor jelölhető ki, ha a meglévő lakóterületek beépítettségének vizsgálatát követően megállapítható, hogy a lakóterületi fejlesztési igényt a település csak új lakóterület kijelölésével tudja biztosítani.

(2) * Az Agglomerációs településen az új lakóterület kijelölésével összefüggésben, a településtervben és a sajátos jogintézmények alkalmazásával biztosítani kell

a) a lakóterületen a villamosenergia-ellátás és a víziközmű-ellátás, a közúthálózat vonatkozásában a szilárd burkolatú közutak, gépjármű-várakozóhelyek, gyalogjárda, továbbá a közvilágítás, a csapadékvíz-elvezető rendszer és a hulladékgazdálkodási közszolgáltatás, a lakóterület beépítésével egy időben történő megvalósulását;

b) az óvodai, általános iskolai és egészségügyi alapellátásban, a lakosság szám növekedéséből származó kapacitásigény kiszolgálását

ba) 5000 fő feletti településeken a település közigazgatási határán belüli intézményekben,

bb) 5000 fő alatti településeken a település közigazgatási határán belüli vagy a közvetlenül szomszédos településeken elérhető intézményekben;

c) a fővárossal való kapcsolatát biztosító úthálózati elemek, különösen csomópontok és összekötő szakaszok tekintetében azt, hogy azok keresztmetszeti kapacitása nem merül ki, szolgáltatási szintje nem romlik, és többlet-útvonalhasználat nem keletkezik; és

d) a lakóterület területhatárán belül legalább egy játszóteret és pihenést, rekreációt szolgáló zöldterületet.”

Az OTÉK 118. § szerint:

„E rendeletnek az országos településrendezési és építési követelményekről szóló 253/1997. (XII. 20.) Korm. rendelet és a településfejlesztési koncepcióról, az integrált településfejlesztési stratégiáról és a településrendezési eszközökről, valamint egyes településrendezési sajátos jogintézményekről szóló 314/2012. (XI. 8.) Korm. rendelet módosításáról szóló 269/2019. (XI. 19.) Korm. rendelettel (a továbbiakban: MódR5.) megállapított 10/A. § a MódR5. hatálybalépésekor folyamatban lévő településrendezési terv készítést vagy módosítást követő új lakóterület kijelölése során alkalmazni kell.”

Az igazolásokat az alátámasztó javaslat tartalmazza.

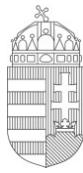
6. A BIOLÓGIAI AKTIVITÁSÉRTÉK EGYENLEGE

A jelen eljárás keretében történő területfelhasználási átsorolás új beépítésre szánt terület nem kerül kijelölésre. A biológiai aktivitásérték változásának számítása és egyenleg kompenzáció a 1997. évi LXXVIII. tv. (Étv) 7.§ (3) bek. b) pontja szerint jelen módosítás kapcsán nem szükséges, a tervmódosítás a törvényi előírásnak megfelel.

..../2023.....határozat 1. melléklete

TSZT-M7 jelű tervlap.

(Az egyeztetés időszakában M=1:8000 méretarányú tervlap A3-as tervlapon dokumentálva.)



PEST MEGYEI
KORMÁNYHIVATAL

Ügyiratszám: PE/AF/00305-26/2021

Tárgy: Gyál településrendezési eszközeinek
módosítása **tárgyalásos eljárás keretében**
kiemelt beruházással kapcsolatosan
záró szakmai vélemény

Hivatkozási szám: K/175-67/2021

Kérjük, beadványaiban hivatkozzon ügyiratszámunkra!

Pápai Mihály polgármester részére

Gyál Város Önkormányzata

2360 GYÁL

Kőrösi út 112-114.

Tisztelt Polgármester Úr!

A településfejlesztési koncepcióról, az integrált településfejlesztési stratégiáról és a településrendezési eszközökről, valamint egyes településrendezési sajátos jogintézményekről szóló 314/2012. (XI. 8.) Korm. rendelet (a továbbiakban: R.) 40.§ (2) bekezdésében foglalt határidőn belül az alábbi záró szakmai véleményt adom Gyál módosított településrendezési eszközeiről:

A megküldött dokumentációval kapcsolatos észrevételeink:

- A dokumentáció államigazgatási egyeztetési eljárása a R.-ben rögzítettek szerint megtörtént. A dokumentáció partnerségi egyeztetése, az osztályunknak megküldött tájékoztatása szerint lefolytatásra került.

Alátámasztó munkarészekkel kapcsolatos észrevételeink:

- Az alátámasztó munkarészekkel kapcsolatban a jegyzőkönyvben rögzített észrevételeket kérjük figyelembe venni.

A jóváhagyandó munkarészekkel kapcsolatos észrevételeink:

- A jóváhagyandó munkarészekkel kapcsolatban a jegyzőkönyvben rögzített észrevételeket kérjük figyelembe venni. Álláspontunk szerint, a Gyál Város Önkormányzatának 13/1993. (VIII.26.) számú rendelete a 4856/6 hrsz-ú ingatlant védetté nyilvánította, az érintett területre vonatkozó Vt-8 övezetbe sorolás csak az védett terület kapcsán fennálló ellentmondás feloldása után fogadható el.

Az egyeztetési eljárásra vonatkozó megjegyzéseink:

- Kérjük, hogy a jóváhagyott településrendezési eszköz egy példányát a R. 43.§ (2) bekezdés szerint irattári elhelyezésre hivatalunk részére eljuttatni szíveskedjen (nyomtatott, hitelesített, olvasható léptékű példány, valamint 1 digitális példány). Jelezzük, hogy a tervlapok hitelesítése és a 266/2013. (VII.11.) Korm. rendelet 14.§ (5) bekezdése alapján a tervezők általi aláírása is szükséges.
- A R. 43.§ (4) bekezdése értelmében a polgármester gondoskodik a településrendezési eszköz Étv. 8.

§ (4) bekezdése szerinti nyilvánosságáról.

- Kérjük a R. 43. § (2) bekezdésében foglalt határidő betartását.
- Felhívjuk a szíves figyelmét arra, hogy a Nemzeti Jogszabálytárról szóló 338/2011. (XII. 29.) Korm. rendelet 4.§ (4)-(5) bekezdésében foglaltak értelmében a jegyző feladata a helyi építési szabályzatról szóló önkormányzati rendelet egységes szerkezetű szövegét – a helyi építési szabályzat mellékletét képező szabályozási tervvel együtt – a helyi építési szabályzatot módosító önkormányzati rendelet kihirdetését követő öt munkanapon belül a Nemzeti Jogszabálytárban közzétenni, valamint továbbítani a Nemzeti Jogszabálytár szolgáltatója által e célra kialakított informatikai rendszeren keresztül a megyei kormányhivatalnak, a helyi önkormányzatok törvényességi felügyeletéért felelős miniszternek és az igazságügyért felelős miniszternek.
- Felhívjuk a szíves figyelmét arra, hogy a jogalkotásról szóló 2010. évi CXXX. törvény 2.§ (4) bekezdés b) pontja értelmében az önkormányzati rendeletnek illeszkednie kell a jogrendszer egységébe, ennél fogva az, más jogszabállyal nem lehet ellentétes, ezért jogszabályon alapuló vélemény, észrevétel a jóváhagyáskor nem maradhat fenn.

Kérem fentiek szíves tudomásul vételét és a véleményeztetés-egyeztetési eljárási rend maradéktalan betartását.

Kelt: Budapesten, az elektronikus aláírás időbélyegzése szerint

Dr. Tarnai Richárd kormány megbízott

nevében és megbízásából:

Várad Tibor

állami főépítész

Tárgy: Javaslat Gyál Város Településrendezési eszközeinek részleges módosítására, a 157/2023.(VIII.29.) sz. Kt. határozat kiegészítése

Tisztelt Képviselő-testület!

Gyál Város Önkormányzatának Képviselő-testülete a 2023. augusztusi ülésén az előterjesztéshez mellékelt 157/2023.(VIII.29.) sz. határozatát hozta.

A településtervek tartalmáról, elkészítésének és elfogadásának rendjéről, valamint egyes településrendezési sajátos jogintézményekről szóló 419/2021.(VII.15.) Korm. rendelet alapján tárgyi határozat 2. pontjának kiegészítése (módosítása) szükséges az alábbi pontokkal.

- 2. A véleményezési szakaszban a 419/2021. (VII. 15.) Korm.rendelet 65.§-a szerint és a 146/2023. (IV.27.) Korm.rend. 2. § -a szerint személyesen és írásban, valamint az E-tér felületen és az Önkormányzat részére megküldve adhattak véleményt;
- 3. A véleményezési szakaszt a 419/2021. (VII. 15.) Korm.rendelet 62.§ (1) bek. b) pontjában foglaltak figyelembevételével, a 419/2021. (VII. 15.) Korm.rendelet 68.§ (2) a) szerint lefolytatta és a 66.§ (7) bekezdése szerint lezárja. A tervezett gazdaságfejlesztő beruházás megvalósítására és a településrendezési eszköz módosítására vonatkozó igények támogathatók, azok ellen kifogás nem érkezett;
- 4. A környezeti vizsgálat szükségességének megkérdésével kapcsolatos véleményezési szakasz a 419/2021. (VII. 15.) Korm.rendelet 60.§. 4) bekezdése szerint hivatali kapun lezárult. A nyilatkozó véleményező szervezetek nem tartották szükségesnek a 2/2005. (I. 11.) Kormányrendelet 1.§. (2) és (3) bekezdése szerinti környezeti vizsgálat készítését, ezért a Gyál Város Önkormányzatának Képviselő-testülete eltekint a környezeti vizsgálat készítésétől.

A határozatban is rögzíteni szükséges, hogy a partnerségi szakaszban a véleményt személyesen és írásban, valamint az E-TÉR felületen is el lehetett juttatni az Önkormányzat részére. Továbbá nyilatkozni kell a környezeti vizsgálat szükségességéről is.

Fentiek alapján a településrendezési eszközök módosításának véleményezési szakasza *a településtervek tartalmáról, elkészítésének és elfogadásának rendjéről, valamint egyes településrendezési sajátos jogintézményekről szóló 419/2021.(VII.15.) Kormányrendelet* alapján lezárható, és az állami főépítésznél a végső szakmai véleményezési szakasz lefolytatása kezdeményezhető.

Kérem a Tisztelt Képviselő-testületet, hogy szíveskedjenek az előterjesztést és mellékleteit tanulmányozni és döntésüket meghozni!

Határozati javaslat:

Gyál Város Önkormányzatának Képviselő-testülete úgy dönt, hogy módosítja a 157/2023.(VIII.29.) sz. határozatát az alábbiak szerint:

„Gyál Város Önkormányzatának Képviselő-testülete úgy dönt, hogy

1. egyetért a GYÁL VÁROS HELYI ÉPÍTÉSI SZABÁLYZATÁNAK ÉS SZABÁLYOZÁSI TERVÉNEK RÉSZLEGES MÓDOSÍTÁSA Gyál 4602 j. országos közút mentén Némediszőlő területén lévő 8000, 8001, 8002, 8015, 8016, 8017, 8018, 8019, 8020, 8021, 8022, 8023, 8024, 8025, 8026, 8027, 8028, 8029, 8030, 8031, 8032, 8033, 0107/30, 0103/24 , valamint a 0101/13, 0101/12, 0101/11, 096/3, 090/52, 090/48, 090/19, 090/20, 090/21, 090/22, 099/153, 099/154, 099/155, 099/156, 099/157, 099/158, 099/159, 099/68, 099/160, 099/161, 099/162, 099/163, 0101/14, 0101/1, 0101/2 hrsz-ú, továbbá a 044/11 hrsz-ú és a 2587, 2611, 2615, 2617 hrsz.-ú ingatlanaira vonatkozóan PARTNERSÉGI EGYEZTETÉSI TERVDOKUMENTÁCIÓJABAN foglaltakkal;
2. A véleményezési szakaszban a *településtervek tartalmáról, elkészítésének és elfogadásának rendjéről, valamint egyes településrendezési sajátos jogintézményekről szóló 419/2021. (VII. 15.) Korm.rendelet 65.§-a* szerint és a 146/2023. (IV.27.) Korm.rend. 2. § -a szerint személyesen és írásban, valamint az E-tér felületen és az Önkormányzat részére megküldve adhattak véleményt.
3. A **véleményezési szakaszt** a 419/2021. (VII. 15.) Korm.rendelet 62.§ (1) bek. b) pontjában foglaltak figyelembevételével a 419/2021. (VII. 15.) Korm.rendelet 68.§ (2) a) szerint lefolytatta és a 66.§ (7) bekezdése szerint **lezárja**. A tervezett gazdaságfejlesztő beruházás megvalósítására és a településrendezési eszköz módosítására vonatkozó igények támogathatók, azok ellen kifogás nem érkezett.

4. A környezeti vizsgálat szükségességének megkérdésével kapcsolatos véleményezési szakasz a 419/2021. (VII. 15.) Korm.rendelet 60.§. 4) bekezdése szerint hivatali kapun lezárult. A nyilatkozó véleményező szervezetek nem tartották szükségesnek a 2/2005. (I. 11.) Kormányrendelet 1.§. (2) és (3) bekezdése szerinti környezeti vizsgálat készítését, ezért a Gyál Város Önkormányzatának Képviselő-testülete eltekint a környezeti vizsgálat készítésétől.
5. felkéri a Polgármestert, hogy a végső szakmai véleményezési szakasz lefolytatását az állami főépítésznél kezdeményezze.

Határidő: 2023. október 10. *(a véleményezési anyag megküldésére)*

Felelős: Polgármester

Előterjesztést tárgyalta: Pénzügyi és Gazdasági Bizottság
Környezetvédelmi és Közbiztonsági Bizottság

A határozati javaslat elfogadása egyszerű szótöbbséget igényel.

Az előterjesztést készítette: Kiss István főépítési irodavezető

Gyál, 2023. szeptember 06

Pápai Mihály
polgármester

Melléklet:

- 157/2023.(VIII.29.) sz. Kt. határozat

Szám: 17427-2/2023.

K I V O N A T

Gyál Város Önkormányzatának Képviselő-testülete 2023. augusztus 29-én
megtartott nyílt ülésének jegyzőkönyvéből

“Kihagyva a kihagyandók.”

Gyál Város Önkormányzatának Képviselő-testülete 7 igen – 0 nem szavazattal – 0 tartózkodással az alábbi határozatot hozta:

157/2023.(VIII.29.) sz. határozat

Gyál Város Önkormányzatának Képviselő-testülete

1. egyetért a GYÁL VÁROS HELYI ÉPÍTÉSI SZABÁLYZATÁNAK ÉS SZABÁLYOZÁSI TERVÉNEK RÉSZLEGES MÓDOSÍTÁSA Gyál 4602 j. országos közút mentén Némediszőlő területén lévő 8000, 8001, 8002, 8015, 8016, 8017, 8018, 8019, 8020, 8021, 8022, 8023, 8024, 8025, 8026, 8027, 8028, 8029, 8030, 8031, 8032, 8033, 0107/30, 0103/24, valamint a 0101/13, 0101/12, 0101/11, 096/3, 090/52, 090/48, 090/19, 090/20, 090/21, 090/22, 099/153, 099/154, 099/155, 099/156, 099/157, 099/158, 099/159, 099/68, 099/160, 099/161, 099/162, 099/163, 0101/14, 0101/1, 0101/2 hrsz-ú, továbbá a 044/11 hrsz-ú és a 2587, 2611, 2615, 2617 hrsz-ú ingatlanaira vonatkozóan PARTNERSÉGI EGYEZTETÉSI TERVDOKUMENTÁCIÓJABAN foglaltakkal;
2. a partnerségi egyeztetést a településtervek tartalmáról, elkészítésének és elfogadásának rendjéről, valamint egyes településrendezési sajátos jogintézményekről szóló 419/2021.(VII.15.) Kormányrendelet 62.§ (1) bek. b) pontja értelmében E-tér felületen lefolytatta és lezárja. A tervezett gazdaságfejlesztő beruházás megvalósítására és a településrendezési eszköz módosítására vonatkozó igények támogathatók, azok ellen kifogás nem érkezett;
3. felkéri a Polgármestert, hogy a végső szakmai véleményezési szakasz lefolytatását az állami főépítésznél kezdeményezze.

Határidő: 2023. szeptember 30. (a véleményezési anyag megküldésére)


Felelős: Polgármester

K.m.f.

Pápai Mihály s.k.
polgármester

Rozgonyi Erik s.k.
címzetes főjegyző

A kivonat hiteletül:
2023. augusztus 30.


Tóth Istvánné
Jegyzőkönyvvezető



Tárgy: Beszámoló Gyál Város Önkormányzata
2023. évi költségvetésének I. félévi
alakulásáról.

Tisztelt Képviselő-testület!

Gyál Város Önkormányzatának Képviselő-testülete 4/2023. (II.24.) rendeletével megalkotta Gyál Város 2023. évi költségvetését.

A rendelet előkészítése és megalkotása során legfontosabb szempont volt Gyál város és az Önkormányzat által alapított intézmények zavartalan működése. A tervezés során kiemelten kezeltük a közüzemi díjak, a közvilágítással kapcsolatos kiadások menedzselhetőségét. Az idei költségvetésben felhalmozási kiadások között a Víztorony, illetve a Bartók park kiadásai mellett gyalogátkelők kiépítésével kapcsolatos kiadások is tervezésre kerültek. Az előző évekhez hasonlóan az intézmények felújításával kapcsolatos költségeket is tartalmazza a 2023. évi költségvetés.

Gyál Város Önkormányzata 2023. évi költségvetésének I. félévi alakulásáról az alábbiak szerint tájékoztatom Önöket.

BEVÉTELEK

A bevételi előirányzatok és a teljesítési adatok alakulását előirányzat-csoportok és kiemelt előirányzatok szerinti bontásban az előterjesztés 1. sz., 2. sz, 3. sz, 8. sz, 10. sz. melléklete, COFOG kód szerinti bontását pedig a 7. sz., a 9. sz., és a 11. sz. mellékletei tartalmazzák.

A bevételek eredeti előirányzata 7 775 521 984 Ft, amely év közben 8 336 937 896 Ft-ra módosult a módosított előirányzat 5 873 767 525 Ft-ra teljesült az I. félévben, amely összeségében 70,45%-ot jelent.

1. Önkormányzat bevételei

Az Önkormányzat bevételeinek részletezését az előterjesztés 2. sz., COFOG kód szerinti bontását a 7. sz. melléklete tartalmazza.

Az Önkormányzat bevételeinek eredeti előirányzata 7 578 032 177 Ft, amely 8 040 576 961 Ft-ra módosult, a módosult előirányzat 65 493 576 229 Ft-ra teljesült.

Ez a bevételi összeg 59 844 012 062 Ft-tal magasabb, mint az 1 sz. melléklet bevételi sora (5 649 564 167 Ft), amely különbséget a betétlekötés sajátos könyvelési technikája miatt van.

Működési célú bevételek

A működési célú bevételek eredeti előirányzata 4 983 748 330 Ft, 5 194 332 756 Ft-ra módosult év közben, a módosított előirányzat teljesülése 3 063 725 245 Ft, amely 58,98 %.

Működési célú támogatások ÁH-on belülről

Önkormányzatok működési támogatása

Az önkormányzatok működési támogatása soron került tervezésre és elszámolásra Magyarország 2023. évi központi költségvetéséről szóló 2022. évi XXV. törvény (továbbiakban: Költségvetési törvény) 2. mellékletében meghatározott feladatmutatók alapján az Önkormányzatot megillető támogatások összege.

A támogatások részletezését az előterjesztés 3. sz. melléklete tartalmazza.

A támogatások 1 713 084 392 Ft-os eredeti előirányzata év közben 1 889 066 164 Ft-ra módosult, a teljesülés 996 915 992 Ft, a módosított előirányzat 53,34 %-a.

Az *Egyéb működési célú támogatások ÁH-on belülről* soron került elszámolásra a közcélú foglalkozásra kapott támogatás összege. Ezen a soron eredeti és módosított előirányzat nem került tervezésre, a teljesítés 3 576 287 Ft. Elszámolásból származó bevétel 7 051 636 Ft. Működési célú támogatások teljesítése összeségében 1 007 543 915 Ft.

Közhatalmi bevétel

Vagyoni típusú adók

A vagyoni típusú adók bevételei között került megtervezésre és elszámolásra a helyi adók közül az *épitményadó* bevétele. A tervezett 318 000 000 Ft bevétel 51,47 %-ra, 163 660 931 Ft-ra teljesült.

Termékek és szolgáltatások adói

A termékek és szolgáltatások adói bevételei között került megtervezésre és elszámolásra a helyi adók közül az *iparüzési adó* bevétele, amely 60,50 %-ra, 1 542 823 787 Ft-ra teljesült az első félévben.

Egyéb közhatalmi bevételek

Itt került tervezésre és elszámolásra a mezőri járulék hátralékából, a talajterhelési díjból, a helyi adókhöz kapcsolódó bírságból, pótlékból, a közterület-használati díjból, a behajtási engedélyekből, valamint a munkakezdési hozzájárulásból származó bevétel összege. Ezen a soron legnagyobb részt a helyi adókhöz kapcsolódó pótlékok és bírságok, valamint a behajtási engedélyekből és közterülethasználatból származó díjak teszik ki.

Az egyéb közhatalmi bevételek eredeti előirányzata 9 410 000 Ft, amely 7 467 593 Ft-ra, 79,36 %-ra teljesült.

Működési bevételek

Szolgáltatási bevételek

Ezen a rovaton került tervezésre és elszámolásra az önkormányzat tulajdonában lévő ingatlanok bérbeadásából származó bevétel (vállalkozói park, és egyéb bérbeadás), az FCC által fizetett kompenzációs jutalék összege, valamint ezen bevételeket terhelő általános forgalmi adó összege.

A szolgáltatási bevételek eredeti előirányzata 178 382 062 Ft, amely 50,69 %-ra, 90 416 461 Ft-ra teljesült az I. félévben.

Közvetített szolgáltatások ellenértéke

Itt került tervezésre és elszámolásra a MÁV Zrt. részére kiszámlázott, a Gyál-felső vasútállomás üzemeltetési költségének összege. Itt került továbbá tervezésre és elszámolásra a Gyál Városfejlesztési és Városüzemeltetési Nonprofit Kft. részére továbbszámlázott vagyonszámítás összege, amely a Gyál, Rákóczi F u. 44. sz. alatti épületre vonatkozik. Ezen a soron került még tervezésre és elszámolásra azon köztemetési költség összege, amikor Gyálon elhalálozott személy után az állandó lakóhelye szerinti önkormányzat a köztemetés költségét megtéríti.

Ezen a soron került elszámolásra a Városgazda Kft. részére (sportszarnok és szálloda közüzemi díjai) továbbszámlázott és kifizetett közüzemi díjak összege.

A közvetített szolgáltatások 42 627 072 Ft-os tervezett összege 14 243 307 Ft-ra, az előirányzat 33,41 %-ára teljesült az I. félévben. A bevételek elmaradása abból adódik, hogy Gyál Város Önkormányzata sikeresen pályázott a Magyar Kézilabda Szövetség által kiírt, közüzemi díjakat érintő támogatására. A támogatásban elszámolt kiadások, így nem kerülnek továbbszámlázásra a Városgazda Kft. részére. A bevételek mellett a kiadások esetében is elmarad a teljesülés az időarányos teljesülestől.

Tulajdonosi bevételek

Ezen a soron tervezés és teljesítés sem történt.

Ellátási díjak

Az ellátási díjak rovaton került tervezésre és elszámolásra az általános iskolákban étkező tanulóktól beszedett térítési díj összege intézményenkénti bontásban, valamint itt szerepel a diétás közétkeztetés bevétele.

Az ellátási díjak 43 662 959 Ft-os eredeti előirányzata, 50 154 240 Ft-ra módosult a teljesítés 30 979 040 Ft, 61,77 %-ra teljesült az I. félévben.

Kiszámlázott általános forgalmi adó

Ezen a rovaton került tervezésre és elszámolásra az általános forgalmi adó törvény szerinti termékértékesítés és szolgáltatásnyújtás során kiszámlázandó általános forgalmi adó összege.

A 70 508 851 Ft eredeti előirányzat összege, 72 261 496 Ft-ra módosult. A teljesítés 51,04 %, 36 883 316 Ft.

Kapott kamatok és kamatjellegű bevételek

Ezen a soron került tervezésre és elszámolásra az átmenetileg szabad pénzeszköz lekötéséből származó összeg.

A teljesítés az I. félévben 166 967 432 Ft, amely jelentősen meghaladja a tervezett összeget. A tervezéskor bizonytalan volt a szabad pénzeszközök lekötésének lehetősége, ezért eredeti előirányzatként 50 000 000 Ft-tal terveztünk.

Biztosítói kártérítés

Ezen a soron nem történt tervezés. A teljesítés 164 367 Ft, amely a Városfejlesztési és Városüzemeltetési Kft. 2022. évben bekövetkezett káreseményére adott támogatás és a biztosító által fizetett kártérítés összegéből adódó visszautalás.

Egyéb működési bevételek

Ezen a soron került elszámolásra az E.on Energiamegoldások Kft. által visszautalt közüzemi díj túlfizetés a Somogyi B. utca 1. számlára vonatkozóan (2022. évet érintette az elszámolás). A visszautalások összege: 2 089 311 Ft. Továbbá ezen a soron került elszámolásra 617 Ft kerekítési különbözet. A B411 sor értéke összeségében 2 089 928.

Működési célú átvett pénzeszközök

Működési célú átvett pénzeszköz soron tervezés nem történt. A működési célú átvett pénzeszköz 484 939 Ft támogatás visszafizetése realizálódott.

Felhalmozási célú bevételek

A felhalmozási célú bevételek eredeti előirányzata 260 981 147 Ft, amely 310 981 147 Ft-ra módosult és 16,10 %-ra 50 057 149 Ft-ra teljesült az I. félévben.

Felhalmozási célú támogatás ÁH-on belülről

Ezen a soron a módosított előirányzat 50 000 000 Ft, amely 100 %-ban teljesült, az elszámolt összeg a Top Plusz 1.3.1-21-PT1-2022-0001 pályázat támogatási előlege.

Felhalmozási bevétel**Ingtatlanok értékesítése**

Ezen a rovaton került tervezésre a Gyál Bajcsy-Zsilinszky utca 41-43. alatti építési ingatlanok értékesítéséből származó várható bevétel összege.

Ezen a soron teljesítés nem történt.

Egyéb tárgyi eszköz értékesítése

Ezen a rovaton tervezés és teljesítés sem történt.

Felhalmozási célú átvett pénzeszközök ÁH-on kívülről**Felhalmozási célú visszatérítendő támogatás**

Itt került elszámolásra a dolgozóknak lakásépítési és lakásfelújítási célból folyósított munkáltatói kölcsön összegének megtérülése. A teljesítés az első félévben 57 149 Ft.

Felhalmozási célú átvett pénzeszköz

Ezen a soron került tervezésre településfejlesztési hozzájárulás, közérdekű kötelezettségvállalás, teljesítés nem realizálódott.

Finanszírozási bevételek**Maradvány igénybevétele**

Ezen a rovaton került tervezésre előzetes számítások alapján a 2022. évi maradványból 2 333 302 700 Ft összeg. A tényleges maradvány összege, 2 509 374 592 Ft jelenik meg teljesítésként, előirányzata a zárszámadás elfogadását követően, az azt követő rendeletmódosításnál került rendezésre.

ÁH-n belüli megelőlegezések

Ezen a rovaton jelentkezik módosított előirányzatként 25 888 466 Ft, teljesítésként 26 407 181 Ft, amely az ÁHT-n belüli megelőlegezés összege.

A rovaton kerül elszámolásra a szabad pénzeszköz lekötésének halmozott összege, amely I. félévben 59 844 012 062 Ft. A lekötött pénzösszeg kiadási oldalon is megjelenik. Ez az összeg nem szerepel az 1. sz melléklet finanszírozási bevételei között.

2. Polgármesteri Hivatal bevételei

A Polgármesteri Hivatal bevételeinek részletezését az előterjesztés 8. sz., COFOG kód szerinti bontását a 9. sz. melléklete tartalmazza.

A bevételek eredeti előirányzata 42 292 203 Ft, módosítás nem történt. A tervezett összeg 12 164 996 Ft-ra, 28,76 %-ra teljesült.

Működési célú bevételek**Működési bevétel**

Itt került tervezésre és elszámolásra a helyi rendeletünk alapján az esküvői szolgáltatás bevétele.

A tervezett 1 181 102 Ft-os előirányzat 882 717 Ft-ra teljesült az I. félévben.

Itt került továbbá tervezésre és elszámolásra, mint *továbbszámlázott szolgáltatás*, a Pest Megyei Kormányhivatal részére átszámlázandó rezsiköltségek (víz- és csatorna, villamos energia, gázenergia, szemétdíj, telefon, Internet, takarítás, fénymásoló bérlete, kötelező karbantartás, biztosítás) szerződésben rögzített feltételek szerinti összege.

A tervezett 31 192 203 Ft összeg 6 430 242 Ft-ra teljesült.

A „Kertváros” Önkormányzati Társulás munkaszervezetének feladatait a Gyáli Polgármesteri Hivatal dolgozói látják el, amelyhez havi 800 000 Ft-tal járul hozzá a Társulás, ennek összege szintén itt került tervezésre és elszámolásra, amely az első félévben 4 600 000 Ft teljesítést mutat, 47,91%.

Ezen a soron került továbbá tervezésre és elszámolásra az esküvői szolgáltatáshoz kapcsolódó fizetendő *ÁFA* összege, amely a tervezett 318 898 Ft-tal szemben 251 048 Ft-ra teljesült.

Ezen a soron realizálódott még kerekítési különbözet, amely nem került tervezésre, a teljesítés ezen tételek esetében 989 Ft.

Működési célú támogatások államháztartáson belülről

Ezen a soron tervezés nem történt és teljesítés sem.

Felhalmozási célú bevételek

A Polgármesteri Hivatal esetében felhalmozási célú bevétel nem került tervezésre, teljesítés se realizálódott.

Finanszírozási bevételek

Finanszírozási bevételeként került tervezésre és elszámolásra az Önkormányzat által adott működési támogatás összege, amely a Polgármesteri Hivatal kiadásainak és bevételeinek különbözete. Ez az összeg a nettósítás szabályai miatt csak a 8. sz. mellékletben jelenik meg, az 1. sz. melléklet, Önkormányzat kiadásai soron nem szerepel. Az irányítószervi támogatás eredeti előirányzata 692 413 693 Ft, amely nem módosult, a teljesítés 35,67%, amely összegszerűen 246 982 563 Ft.

Ezen a soron került továbbá tervezésre módosított előirányzatként, és elszámolásra a 2022. évi 15 519 975 Ft maradvány összege.

3. Intézmények bevételei

Az Intézmények bevételeinek részletezését az előterjesztés 10. sz., COFOG kód szerinti bontását a 11. sz. melléklete tartalmazza.

Az intézményi bevételek eredeti előirányzata 1 875 703 626 Ft, amely 2 046 714 569 Ft-ra módosult, a teljesítés 1 035 187 415 Ft 50,58 %-ra teljesült az I. félévben.

Működési célú bevételek

A működési célú bevételek 155 197 604 Ft-os eredeti előirányzata 159 563 398 Ft-ra módosult, amely 73,66 %-ra, 117 533 028 Ft-ra teljesült.

Az *intézményi működési bevételek* között az Önkormányzat fenntartásában lévő intézmények bevételei kerültek tervezésre és elszámolásra, úgymint étkezési térítési díj, jegyeladás, újsághirdetés, bérleti díj, továbbszámlázott rezsiköltségek bevételei, a 73 981 604 Ft-os eredeti előirányzat módosult 78 347 398 Ft-ra, amely 48 978 428 Ft-ra teljesült, amely 62,51 %.

Az *egyéb működési célú támogatások ÁH-on belülről* soron került tervezésre és elszámolásra a Városi Egészségügyi Központ esetében az NEAK-tól kapott támogatás összege. A 81 216 000 Ft eredeti előirányzat 84,41 %-ra, 68 554 600 Ft-ra teljesült.

Felhalmozási célú bevételek

Felhalmozási célú bevétel az intézményeknél nem került tervezésre és elszámolásra.

Finanszírozási célú bevételek

Finanszírozási bevételeként került tervezésre és elszámolásra az Önkormányzat által adott támogatás összege, amely az intézmények kiadásainak és bevételeinek különbözete. Ez az összeg a nettósítás szabályai miatt csak a 10 sz. mellékletben jelenik meg, az 1 sz. melléklet, Önkormányzat kiadásai soron nem szerepel.

Az önkormányzati támogatások eredeti előirányzata 1 720 506 022 Ft, amely 1 808 165 812 Ft-ra módosult, és az I. félévben 46,38 %-ra, 838 669 028 Ft-ra teljesült.

A 2022. évi maradvány összege 78 985 359 Ft, módosított előirányzata 100%-ban teljesült.

KIADÁSOK

A kiadási előirányzatok és azok teljesítésének alakulását előirányzat-csoportok és kiemelt előirányzatok szerinti bontásban az előterjesztés 1. sz., 4. sz., 6. sz., 8.sz., és 10. sz. mellékletei, COFOG kód szerinti bontását pedig a 7. sz., a 9. sz. és a 11. sz. mellékletei tartalmazzák.

A kiadások eredeti előirányzata 7 775 521 984 Ft, amely 8 336 937 896 Ft-ra módosult, a módosított előirányzat 65,86 %-ra, 5 490 313 620 Ft-ra teljesült az I. félévben.

A kiadások teljesülésében a 2022. 06. 30. nappal lekötött bankbetétek összege is értendő, amelyek a fordulónapon szabad pénzeszközként lekötésre kerültek.

1. Önkormányzat kiadásai

Az Önkormányzat kiadásainak eredeti előirányzata 5 165 112 462 Ft, amely 5 539 997 456 Ft-ra módosult és 4 261 479 43 Ft-ra, 76,92 %-ra teljesült. A teljesítés összegéből 2 513 545 122 Ft, 2023. 06.30. napján lekötött bankbetét összege, amely az 1 hetes időszakra terjedő lekötés után feloldásra kerül.

Működési célú kiadások

Az Önkormányzat működési célú kiadásainak részletezést az előterjesztés 4. sz., COFOG kód szerinti bontását a 7. sz. melléklete tartalmazza.

A működési célú kiadások 4 086 386 486 Ft-os eredeti előirányzata, 4 449 656 417 Ft-ra módosult, a teljesítés 1 238 295 655 Ft, a módosított előirányzat 27,83 %-a.

Személyi juttatások

A személyi juttatások eredeti előirányzata 100 765 426 Ft, amely 106 975 110 Ft-ra változott, amely 48,72 %-ra, 52 115 007 Ft-ra teljesült az I. félévben.

Foglalkoztatottak személyi juttatásai

Ezen a rovaton került tervezésre és elszámolásra a közfoglalkoztatásra fordított összeg Önkormányzatunkat terhelő önrésze. Az eredetileg tervezett 8 500 000 Ft előirányzat, 2 595 274 Ft-ra teljesült.

Külső személyi juttatások

A külső személyi juttatások soron került megtervezésre és elszámolásra a polgármester, az alpolgármester alapilletménye, a részükre járó cafetéria-juttatás nettó összege, a jogszabály alapján fizetendő költségtérítés összege, valamint ruházati költségtérítés. A külső személyi juttatások között került tervezésre és elszámolásra a képviselőknek és bizottsági tagoknak fizetendő tiszteletdíj összege, valamint megbízási díjra fizetendő összeg.

A külső személyi juttatások között került továbbá tervezésre és elszámolásra az önkormányzati rendezvényekkel kapcsolatos, valamint a város kommunikációs koncepciótervének megvalósulásához kapcsolódó reprezentációs kiadás összege.

A külső személyi juttatások eredeti előirányzata 92 265 426 Ft-os összege 98 475 110 Ft-ra módosult, a teljesítés 49 519 733 Ft, amely 50,29 %.

Munkaadókat terhelő járulékok

Itt került tervezésre és elszámolásra a bérek és a béren kívüli juttatások, külső személyi juttatások után a jogszabályban meghatározott szociális hozzájárulási adó összege, a cafetéria-juttatás és a reprezentációs kiadás után fizetendő kifizetőt terhelő személyi jövedelemadó összege. Ezen a soron került elszámolásra a táppénz hozzájárulás összege.

A járulékok eredeti előirányzata 21 733 097 Ft, amely 22 545 703 Ft-ra módosult, a teljesítés 53,09 %, amely 11 969 518 Ft.

Dologi kiadások

A dologi kiadások eredeti előirányzata 699 005 463 Ft, amely év közben 751 393 223 Ft-ra változott, a teljesítés 248 072 295 Ft, amely 33,01 %.

Készletbeszerzés

Ezen a rovaton került tervezésre és elszámolásra az önkormányzati gépjárművek üzemanyag költsége, a települési önkéntes mentőcsoport részére 10 db mellény vásárlásának összege. Üzemanyagköltségre 739 233 Ft-ot költöttünk az I. félévben.

Itt került továbbá betervezésre és elszámolásra a Gyáli Babaköszöntő, Óvodakezdési, Iskolakezdési és Középiskolai Program keretében átadandó csomagokhoz vásárolt készletek összege. Az eredeti előirányzatként tervezett 37 400 000 Ft-os összeg nem módosult, 4 361 351 Ft összegben teljesült, amely a módosított előirányzat 11,65 %-a. A csomagok tartalma az óvodai és iskolai év kezdetekor került beszerzésre, így a kapcsolódó kiadások a II. félévben jelentkeznek.

Kommunikációs szolgáltatás

Az *informatikai szolgáltatások* között került megtervezésre és elszámolásra a földmérési alaptérkép frissítésére fizetendő összeg. Az eredetileg tervezett 800 000 Ft nem módosult, a teljesítés 2 608 581 Ft, amely túlteljesítés a honlapfejlesztéssel kapcsolatos kiadásból adódik. A módosított előirányzat rendezése a novemberi rendeletmódosítással kerül előterjesztésre, a forrás a céltartalékon tervezett honlap kialakítása, frissítése sorról biztosítható.

Szolgáltatási kiadások

A *közüzemi szolgáltatások* rovaton került megtervezésre és elszámolásra a közvilágítás, a városközpontban létesített park öntözésének költsége, kamerákhoz kapcsolódó villamosenergia díjak.

A *vásárolt élelmezés* soron került megtervezésre és elszámolásra az iskolák vásárolt élelmezésre fordított kiadásainak összege. Itt került továbbá tervezésre és elszámolásra a szünidei gyermekétkeztetés és a diétás étkezés kiadásainak összege.

A *bérleti és lízingdíj* soron került megtervezésre és elszámolásra a MÁV Zrt. részére fizetendő bérleti díj, valamint a gőzmozdony kölcsönzésére fizetendő kiadás összege.

A *karbantartási, kisjavítás* soron került megtervezésre és elszámolásra a közvilágítás karbantartásáért szerződés szerint fizetendő összeg, az önkormányzati gépkocsik karbantartásáért fizetendő összeg, valamint itt került tervezésre és elszámolásra a kamerarendszer javításának, karbantartásának összege. Ezen a soron került tervezésre az ivóvízhálózat karbantartásával kapcsolatos kiadás.

A *közvetített szolgáltatás* rovaton került megtervezésre a Gyál-felső vasútállomás üzemeltetéséért a Gyál Városfejlesztési és Városüzemeltetési Nonprofit Kft-nek fizetett összeg, valamint azon vagyonszolgáltatás összege, amely a Gyál, Rákóczi F u. 44.sz. alatti épületre vonatkozik. Itt került tervezésre továbbá a Sportszarnok üzemeltetése során felmerült közüzemi díjak kiadásának összegei.

A szakmai tevékenységet segítő szolgáltatások rovaton került tervezésre az állaspályázatok szakértői díja, értékbecslési díjak, ügyvédi díjak.

Az *egyéb szolgáltatások* soron került megtervezésre és elszámolásra az Önkormányzat vagyona után fizetendő biztosítási díj összege, valamint az önkormányzati gépkocsik után fizetendő kötelező és casco biztosítás összege.

A *penzügyi, befektetési szolgáltatási díjak* soron került megtervezésre és elszámolásra a bankszámlavezetés kapcsán fizetendő díjak összegei.

A *szállítási szolgáltatás* soron került tervezésre a Bartók Béla Általános Iskola tanulóinak a Tanuszodába szállításának költsége.

Az *egyéb üzemeltetési és fenntartási szolgáltatás* rovaton került megtervezésre és elszámolásra a 65 év felettiek szemétszállításáért fizetendő összeg, a csekkes befizetések, a segély utalások miatt a Postának fizetendő díj összege, erdészeti szakirányításért fizetett összeg, elektronikai, valamint CD/DVD hulladék elszállításának díjai.

Ezen a soron került továbbá tervezésre és elszámolásra a gázos ingatlanok kényszerkaszálásáért, szúnyoggyérítésre, a felvonó éves kötelező felülvizsgálataért, az intézményvezetői állaspályázatok szakértői díjáért fizetendő összeg, a Kertváros Szociális Központ részére fizetendő azon gondozási díjak összege, amelyet a Képviselő-testület méltányosságból átvállalt.

A szolgáltatási kiadások eredeti előirányzata 443 825 520 Ft, amely 472 893 591 Ft-ra módosult, a módosított előirányzat 143 664 691 Ft-ra, 30,38 %-ra teljesült. A jelentős előirányzat emelkedés az ivóvízhálózat karbantartásának előirányzat növekedéséből adódik, a teljesülés az év második felében realizálódik.

Kiküldetés reklám-és propaganda kiadások

A *kiküldetések kiadásai* soron nem került tervezésre összeg és kifizetés sem történt az I. félévben.

A *reklám és propaganda kiadások* soron került tervezésre és elszámolásra a Williams Televízió részére fizetett összeg, a Gyáli Mi Újság szerkesztéséért fizetendő összeg, valamint arculati elemek nyomdaköltségeire, tárgyi költségeire, média megjelenésre, identitásmélyítő akciókra fordítandó kiadás összege. Ezen a soron 26 498 100 Ft került tervezésre, amely 27 392 022 Ft-ra változott, kifizetésre pedig 8 183 036 Ft került, amely 29,87 %.

Különbféle befizetések és egyéb dologi kiadások

Ezen a rovaton került tervezésre és elszámolásra a működési célú előzetesen felszámított áfa, a fizetendő általános forgalmi adó összege. Itt került továbbá tervezésre a folyószámlahitel igénybeviteléhez kapcsolódó várható kamatkiadás összege, tervezésre és elszámolásra kártérítések fedezetére összeg, eljárási díjakra, hirdetményi díjakra, földhivatali eljárási díjakra fizetendő összeg, a fizetendő cégautóadó összege, valamint az

utcaszélesítéshez, területrendezéshez kapcsolódó kiadások összegei.

A különféle befizetések és egyéb dologi kiadások 188 171 843 Ft-os előirányzata, év közben 210 597 610 Ft-ra módosult, amely 42,03 %-ra 88 515 403 Ft-ra teljesült.

Ellátottak pénzbeli juttatásai

Az ellátottak pénzbeli juttatásai között került megtervezésre és elszámolásra a lakhatási támogatásra, a települési támogatásra, a szociális tanulmányi ösztöndíjra, valamint a Gyáli Élet Program keretében az első házassulandók részére fizetendő támogatás összege. A Gyáli Egyetemista Program kiadásai teljesítésben jelennek meg, előirányzatként a céltartalékon kerülnek tervezésre, majd átcsoportosításra.

Az ellátottak pénzbeli juttatásai soron tervezett 34 380 000 Ft-os keretösszeg év közben 36 970 262 Ft-ra módosult, amelyből 12 578 300 Ft került kifizetésre az I. félévben.

Egyéb működési célú kiadások

Helyi Önkormányzatok előző év elszámolásaiból származó kiadásai

Ezen a soron a teljesítés nem történt.

Helyi Önkormányzat törvényi előírás alapján alapuló befizetései

Ezen a soron került tervezésre és elszámolásra a helyi önkormányzatok szolidaritási hozzájárulása jogcímen fizetendő, Önkormányzatunkat terhelő, a költségvetési törvény alapján meghatározott összege, amelynek alapja a település adóérvessége. A tervezett 868 732 891 Ft eredeti előirányzat 451 741 102 Ft-ra 52,00 %-ra teljesült.

Az **egyéb működési célú támogatások ÁH-on belülre** soron a „Kertváros” Önkormányzati Társulás részére fizetendő tagdíj, működési hozzájárulás és a székhelytelepülésen keresztül folyósított normatív támogatás összege, a Bursa Hungarica Ösztöndíj, az Érd és Térsége Önkormányzati Társulás, valamint a FAÖT részére fizetendő tagdíj összege került tervezésre és elszámolásra. A támogatások 310 412 921 Ft összegű eredeti előirányzata 354 745 218 Ft-ra módosult, a teljesülés 140 762 937 Ft az I. félévben.

Működési célú visszatérítendő támogatás ÁH-on kívülre

Ezen a soron tervezés és teljesítés nem történt.

Egyéb működési célú támogatások ÁH-on kívülre

Ezen a rovaton került tervezésre és elszámolásra a Gyál Városfejlesztési és Városüzemeltetési Nonprofit Kft részére a feladat-ellátási szerződésben megfogalmazott feladatok elvégzésére adott támogatás összege, a Dabas és Környéke Üdülőtábor Alapítvány támogatása, az Alapítvány által működtetett táborban táborozó gyermekek költségeihez való hozzájárulás összege, a sportpálya üzemeltetésére fordított támogatás, a Gyáli Fúvószeneke támogatására szánt összeg. Itt került továbbá tervezésre a polgármester által saját hatáskörben felhasználható keretösszeg, a Volánbusz részére a buszjáratokra, valamint a FEGY részére szerződés alapján járó támogatás összege. Ezen a tételen realizálódott a Városgazda Kft. részére a 104/2023. (V.25.) sz. KT határozat alapján adott tökevvisszapótlás.

A tervezett 505 986 575 Ft-os eredeti előirányzat év közben 520 508 853 Ft-ra módosult, a teljesítés 321 056 496 Ft az I. félévben.

Tartalékok

Itt szerepel többek között a civil szervezetek, alapítványok részére adható keretösszeg, a városi rendezvényekre, illetve a város által alapított díjakra fordítható összeg, az intézményeknél várható végkielégítés, felmentés, jubileumi jutalmak, törzsgárda juttatás összege. Itt került tervezésre forrás a hó eltakarítás kiadásaira, közút karbantartásra fizetendő összeg, az SNI-s gyermekek fejlesztésére elkülönített összeg az óvodák részére. A céltartalékon lett tervezve a Gazdaház megépítéséhez kapcsolódó támogatás összege, amelyet a Gyáli Városfejlesztési és Városüzemeltetési Kft. részére kerül átadásra, nettó összegben. A Gazdaház építésével a Kft. az Möt. 13.§. (1) bekezdésében meghatározott feladatellátást valósít meg.

A céltartalékon található a járóbeteg szakellátás átvételéhez kapcsolódó kiadások összege, amelyet az Önkormányzat finanszíroz. Szintén jelentős tétel a 2022-ben eldöntött energiakorszerűsítési kiadások fedezetére, valamint az energiaárak kompenzációjára tervezett összeg. Az előirányzatok a teljesítésnek megfelelően kerülnek átcsoportosításra a megfelelő kiadási rovatokra.

Felhalmozási célú kiadások

A felhalmozási célú kiadások részletezését az előterjesztés 6. sz. melléklete, COFOG kód szerinti bontását pedig a 7. sz. melléklet tartalmazza.

A felhalmozási célú kiadások eredeti előirányzata 1 012 633 426 Ft, módosított előirányzat 998 360 023 Ft, teljesítése 417 138 923 Ft, amely 41,78 %

Beruházások

A *beruházások* az alábbi csoportosításban kerültek megtervezésre: immateriális javak beszerzése, ingatlanok beszerzése, létesítése, bővítése, egyéb tárgyi eszközök beszerzése, létesítése, valamint beruházások után fizetendő áfa összege.

A beruházási kiadások eredeti előirányzata 801 403 902 Ft, amely 803 640 499 Ft-ra módosult, a teljesítés 36,10 %, 290 138 923 Ft-ra teljesült.

Felújítások

A *felújítások* között került megtervezésre az intézmények szükséges év közbeni felújítására fordított kiadás összege, valamint ivóvízhálózat felújításával kapcsolatos kiadások. Az ivóvízhálózat felújítása az I. félévben 100 000 000 Ft nettó összegben került kifizetésre, a 2. résszámla alapján.

Egyéb felhalmozási kiadások

A Városgazda tökevvisszapótlása a működési kiadások között realizálódott.

Finanszírozási kiadások**Költségvetési támogatások**

Ezen a soron került tervezésre és elszámolásra az Önkormányzat által a Polgármesteri Hivatal és az intézmények működésére adott támogatás összege, amely a Polgármesteri Hivatal és az intézmények kiadásainak és bevételeinek különbözete. Ez az összeg a nettósítás szabályai miatt csak a 6 sz. mellékletben jelenik meg, az 1. sz. melléklet, Önkormányzat kiadásai soron nem szerepel.

A költségvetési támogatások eredeti előirányzata 2 412 919 715 Ft-os összege 2 500 579 505 Ft-ra módosult, amely 43,42 %-ra teljesült.

ÁHT-on belüli megelőzések

Ezen a tételen került megtervezésre és elszámolásra az államháztartáson belüli megelőlegezések összegei az eredeti előirányzat 66 092 550Ft, amely 91 981 016 Ft-ra változott, a teljesítés 92 499 731 Ft.

Betét lekötés

Ezen a soron került elszámolásra az átmenetileg szabad pénzeszközből lekötött (halmozott összeg) 62 357 557 184 Ft-os kiadási összege lekötéskor, amely technikai tétel, a finanszírozási bevételek soron szerepel a visszavezetés összege a lekötési idő lejártát követően. A 2023. 06.30. napján lekötött betét összege: 2 513 545 122, amely a finanszírozási kiadások (6. melléklet betétlekötés sor) és a finanszírozási bevételek (2 melléklet betétlekötések sor) különbözete, ezt a különbözetet tartalmazza az 1. melléklet nettó módon.

2. Polgármesteri Hivatal kiadásai

A Polgármesteri Hivatal kiadásainak részletezését az előterjesztés 8. sz. melléklete, COFOG kód szerinti bontását a 9. sz. melléklete tartalmazza.

A kiadások eredeti előirányzata 734 705 896 Ft, amely év közben 750 225 871 Ft-ra változott, a teljesítés 269 980 418 Ft, amely 35,99 %-ra teljesült.

Működési célú kiadások**Személyi juttatások**

A *foglalkoztatottak személyi juttatása* rovaton került megtervezésre és elszámolásra a Polgármesteri Hivatal foglalkoztatottjai részére fizetett alapilletmény, illetménykiegészítés, nyelvpótlék, egyéb illetménypótlék összege. Itt került továbbá tervezésre és elszámolásra a készenléti, ügyeleti, helyettesítési díj, túlóra és túlszolgálat összege, a köztisztviselők jubileumi jutalma, dolgozónként nettó 253 125 Ft (bruttó 324 000 Ft) cafetéria-juttatás összege, ruházati költségtérítés összege, a jogszabály alapján fizetendő közlekedési költségtérítés összege, szociális támogatásokra (szociális juttatás, temetési segély) összeg, a törzsgárda juttatás összege.

A *külső személyi juttatások* között került megtervezésre és elszámolásra az állományba nem tartozók részére fizetendő megbízási díj összege, valamint a reprezentáció címén kifizetett kiadások összege.

A személyi juttatások eredeti előirányzata 409 114 779 Ft, amely módosított összege 413 629 994 Ft, az I. félévben 166 695 771 Ft-ra 40,30 %-ra teljesült.

Munkaadókat terhelő járulékok

A *munkaadókat terhelő járulékok* összege soron került elszámolásra a rendszeres és nem rendszeres személyi juttatások után fizetett szociális hozzájárulási adó, a munkáltatót terhelő személyi jövedelemadó és a rehabilitációs hozzájárulási adó összege, valamint a táppénz hozzájárulás címén kifizetett összeg.

A járulékok 63 211 115 Ft-os eredeti előirányzata 63 798 093 Ft-ra módosult, a módosított előirányzat 40,64 %-ra teljesült.

Dologi kiadások

A *készletbeszerzések* között került tervezésre és elszámolásra az irodaszerek, nyomtatványok, tonerek, patronok beszerzésének összegei, a szakkönyvbeszerzés, a folyóirat előfizetés, az üzemanyag, tisztítószer, egyéb eszközök beszerzésére fordított kiadás összege.

A *kommunikációs szolgáltatások* rovaton került tervezésre és elszámolásra a telefonköltség, a GPS nyomkövetés összege, valamint a Hivatalban használt programokért fizetendő díj összege.

A *szolgáltatási kiadások* soron került tervezésre és elszámolásra a közüzemi díjak (villany, gáz, víz és csatorna díj) összege, a fénymásolók bérleti díjának összege, a gépkocsik, a számítógépek, a klímaberendezés, a lift, a tűzjelző és a telefonközpont karbantartásáért kifizetett összegek, az általános karbantartásra fizetett összeg, az oktatás, a foglalkoztatás egészségügyi kiadása. Itt került továbbá tervezésre és elszámolásra a belső ellenőrnek fizetett díj, a postaköltség, bankköltség, a takarítás, a munkavédelem, a tűzvédelem, az őrzés költségeinek összege, a cégautó adó, a belföldi kiküldetés, a működési célú előzetesen felszámított áfa és a fizetendő áfa összege.

A dologi kiadások eredeti előirányzata 213 797 162 Ft, amely 220 614 356 Ft-ra módosult, a módosított előirányzat 32,75 %-ra, 72 247 444 Ft-ra teljesült az I. félévben.

Felhalmozási célú kiadások

Ezen a soron került tervezésre a Polgármesteri Hivatal működéséhez szükséges kis- és nagy értékű tárgyi eszköz vásárlásainak összege, úgymint számítógépes programok, irodai székek cseréje és a működéshez szükséges egyéb kis értékű eszközök, valamint a Hivatal épületének energetikai korszerűsítésére fordítandó összeg.

A felhalmozási kiadások eredeti előirányzata 48 582 840 Ft, amely nem módosult, a teljesítés 1 505 998 Ft.

3. Intézmények kiadásai

Az Önkormányzat által fenntartott gazdálkodási egységgel nem rendelkező intézmények 2023. évi kiemelt kiadási előirányzatait az előterjesztés 10. sz. melléklete, COFOG kód szerinti bontását pedig a 11. sz. melléklete tartalmazza.

Az intézményi kiadások eredeti előirányzata 1 875 703 626 Ft, amely 2 046 714 569 Ft-ra változott, amely 46,85 %-ra, összeszerűen 958 853 771 Ft-ra teljesült az I. félévben.

Működési célú kiadások**Személyi juttatások**

A *foglalkoztatottak személyi juttatás* kiadási tételein belül került tervezésre és elszámolásra az alkalmazottak alapilletménye és pótlékai, továbbá dolgozónként bruttó 324 000 Ft cafetéria-juttatás összege.

A személyi juttatások 1 127 284 886 Ft-os eredeti előirányzata 1 210 397 099 Ft-ra módosult, amely 48,19 %-ra teljesült.

Munkaadókat terhelő járulékok

A *munkaadókat terhelő járulékok* összege tartalmazza a rendszeres és nem rendszeres személyi juttatások után fizetett szociális hozzájárulási adó, a munkáltatót terhelő személyi jövedelemadó, és a rehabilitációs hozzájárulás összegét, valamint a fizetett táppénz hozzájárulás összegét.

A munkaadókat terhelő járulékok eredeti előirányzata 158 929 933 Ft, amely 175 474 354 Ft-ra változott, a módosított előirányzat 50,66 %-ra, 88 890 014 Ft-ra teljesült.

Dologi kiadások

A *dologi kiadások* az intézmények készletbeszerzési (irodaszer, nyomtatvány, szakmai anyag, tisztítószer), szolgáltatási (elsősorban közüzemi díjak) kiadásainak, valamint a gyermek étkeztetés kiadásainak kifizetett összegeit tartalmazzák.

A dologi kiadások 529 125 657 Ft-os tervezett előirányzata az I. félévben 597 111 940 Ft-ra módosult, amely 44,72 %-ra teljesült.

Felhalmozási célú kiadások

Ezen a soron a működéshez szükséges kis- és nagy értékű tárgyi eszközök beszerzésének összege, valamint felújításra kifizetett összeg került tervezésre és elszámolásra.

A felhalmozási kiadások eredeti előirányzata 60 363 150 Ft, ez 62 434 377 Ft-ra emelkedett, az I. félévben a teljesítés 18 325 524 Ft, amely a módosított előirányzat 29,35 %-a.

Az előterjesztés 12. számú melléklete tartalmazza az Önkormányzat, az Önkormányzat intézményei, a Polgármesteri Hivatal és a közfoglalkoztatottak létszámát teljes és részmunkaidőben foglalkoztatottak szerinti bontásban.

Kérem a Tisztelt Képviselő-testületet, hogy az előterjesztést megvitatni, és a határozati javaslatot elfogadni szíveskedjenek.

Határozati javaslat

Gyál Város Önkormányzatának Képviselő-testülete úgy dönt, hogy az Önkormányzat 2023. évi költségvetésének I. félévi alakulásáról szóló beszámoló jelentését elfogadja.

Határidő: azonnal
Felelős: Polgármester

A határozati javaslat elfogadása egyszerű szótöbbséget igényel.

előterjesztést tárgyalta: Pénzügyi és Gazdasági Bizottság
Az előterjesztést készítette: Mitku-Orosz Krisztina irodavezető

Gyál, 2023. szeptember 04.

Pápai Mihály
polgármester

2023. évi költségvetés bevételei forrásoként és kiadásai kiemelt előirányzatokként

| Megnevezés | 2023. évi eredeti ei. | 2023. 06. hó mód. ei. | 2023. 06. 30. teljesítés | Telj.%-a a mód. ei-hoz |
|---|-----------------------|-----------------------|--------------------------|------------------------|
| Bevételek | | | | |
| 1. Önkormányzat bevételei | 7 578 032 177 | 8 040 576 961 | 5 649 564 167 | 70,26% |
| Működési célú bevételek | 4 983 748 330 | 5 194 332 756 | 3 063 725 245 | 58,98% |
| Működési célú támogatások ÁH-n belülről | 1 713 084 392 | 1 889 066 164 | 1 007 543 915 | 53,34% |
| Közhatalmi bevételek | 2 877 410 000 | 2 877 410 000 | 1 713 952 311 | 59,57% |
| Működési bevétel | 393 253 938 | 427 856 592 | 341 744 080 | 79,87% |
| Működési célú átvett pénzeszközök | 0 | 0 | 484 939 | 0,00% |
| Felhalmozási célú bevételek | 260 981 147 | 310 981 147 | 50 057 149 | 16,10% |
| Felhalmozási célú önk. támogatás | 0 | 50 000 000 | 50 000 000 | 100,00% |
| Felhalmozási bevétel | 180 000 000 | 180 000 000 | 0 | 0,00% |
| Felhalmozási célú átvett pénzeszközök | 80 981 147 | 80 981 147 | 57 149 | 0,07% |
| Finanszírozási bevételek | 2 333 302 700 | 2 535 263 058 | 2 535 781 773 | 100,02% |
| 2. Polgármesteri Hivatal bevételei | 42 292 203 | 57 812 178 | 27 684 971 | 47,89% |
| Működési célú bevételek | 42 292 203 | 42 292 203 | 12 164 996 | 28,76% |
| Működési célú támogatások ÁH-n belülről | 0 | 0 | 0 | 0,00% |
| Intézményi működési bevétel | 42 292 203 | 42 292 203 | 12 164 996 | 28,76% |
| Felhalmozási célú bevételek | 0 | 15 519 975 | 15 519 975 | 100,00% |
| Finanszírozási bevételek | 0 | 15 519 975 | 15 519 975 | 100,00% |
| 3. Intézmények bevételei | 155 197 604 | 238 548 757 | 196 518 387 | 82,38% |
| Működési célú bevételek | 155 197 604 | 159 563 398 | 117 533 028 | 73,66% |
| Egyéb működési c. támogatások ÁH-n belülről | 81 216 000 | 81 216 000 | 68 554 600 | 84,41% |
| Intézményi működési bevétel | 73 981 604 | 78 347 398 | 48 978 428 | 62,51% |
| Felhalmozási célú bevételek | 0 | 0 | 0 | 0,00% |
| Finanszírozási bevételek | 0 | 78 985 359 | 78 985 359 | 100,00% |
| Bevételek összesen: | 7 775 521 984 | 8 336 937 896 | 5 873 767 525 | 70,45% |
| Kiadások | | | | |
| 1. Önkormányzat kiadásai | 5 165 112 462 | 5 539 997 456 | 4 261 479 431 | 76,92% |
| Működési célú kiadások | 4 086 386 486 | 4 449 656 417 | 1 238 295 655 | 27,83% |
| Személyi juttatások | 100 765 426 | 106 975 110 | 52 115 007 | 48,72% |
| Munkaadókat terhelő járulékok | 21 733 097 | 22 545 703 | 11 969 518 | 53,09% |
| Dologi kiadások | 699 005 463 | 751 393 223 | 248 072 295 | 33,01% |
| Ellátottak pénzbeli juttatásai | 34 380 000 | 36 970 262 | 12 578 300 | 34,02% |
| Egyéb működési célú kiadások | 3 230 502 500 | 3 531 772 119 | 913 560 535 | 25,87% |
| Felhalmozási célú kiadások | 1 012 633 426 | 998 360 023 | 417 138 923 | 41,78% |
| Beruházások | 801 403 902 | 803 640 499 | 290 138 923 | 36,10% |
| Felújítások | 185 229 524 | 168 719 524 | 127 000 000 | 75,27% |
| Egyéb felhalmozási kiadások | 26 000 000 | 26 000 000 | 0 | 0,00% |
| Finanszírozási kiadások | 66 092 550 | 91 981 016 | 92 499 731 | 100,56% |
| Finanszírozási kiadások/betétlekötés | 0 | 0 | 2 513 545 122 | 0,00% |
| 2. Polgármesteri Hivatal kiadásai | 734 705 896 | 750 225 871 | 269 980 418 | 35,99% |
| Működési célú kiadások | 686 123 056 | 701 643 031 | 268 474 420 | 38,26% |
| Személyi juttatások | 409 114 779 | 413 629 994 | 166 695 771 | 40,30% |
| Munkaadókat terhelő járulékok | 63 211 115 | 63 798 093 | 25 930 617 | 40,64% |
| Dologi kiadások | 213 797 162 | 220 614 356 | 72 247 444 | 32,75% |
| Egyéb működési célú kiadások | 0 | 3 600 588 | 3 600 588 | 100,00% |
| Felhalmozási célú kiadások | 48 582 840 | 48 582 840 | 1 505 998 | 3,10% |
| Finanszírozási kiadások | 0 | 0 | 0 | 0,00% |
| 3. Intézmények kiadásai | 1 875 703 626 | 2 046 714 569 | 958 853 771 | 46,85% |
| Működési célú kiadások | 1 815 340 476 | 1 984 280 192 | 940 528 247 | 47,40% |
| Személyi juttatások | 1 127 284 886 | 1 210 397 099 | 583 297 214 | 48,19% |
| Munkaadókat terhelő járulékok | 158 929 933 | 175 474 354 | 88 890 014 | 50,66% |
| Dologi kiadások | 529 125 657 | 597 111 940 | 267 044 220 | 44,72% |
| Egyéb működési célú kiadások | 0 | 1 296 799 | 1 296 799 | 100,00% |
| Felhalmozási kiadások | 60 363 150 | 62 434 377 | 18 325 524 | 29,35% |
| Finanszírozási kiadások | 0 | 0 | 0 | 0,00% |
| Kiadások összesen: | 7 775 521 984 | 8 336 937 896 | 5 490 313 620 | 65,86% |

Gyál Város Önkormányzat
2023. évi bevételei

| Megnevezés | | 2023. évi eredeti ei. | 2023. 06. hó mód. ei. | 2023. 06. 30. teljesítés | Telj.%-a a mód. ei-hoz |
|--|-------------|--------------------------|--------------------------|-----------------------------|---------------------------|
| Működési célú bevételek | | 4 983 748 330 | 5 194 332 756 | 3 063 725 245 | 58,98% |
| Működési célú támogatások ÁH-n belülről | B1 | 1 713 084 392 | 1 889 066 164 | 1 007 543 915 | 53,34% |
| Önkormányzatok működési támogatása | B11 | 1 713 084 392 | 1 889 066 164 | 996 915 992 | 52,77% |
| Támogatások | | 1 713 084 392 | 1 889 066 164 | 996 915 992 | 52,77% |
| Egyéb működési c. támogatások ÁH-n belülről | B16 | 0 | 0 | 3 576 287 | 0,00% |
| Elszámolásból származó bevétel | B16 | | | 7 051 636 | 0,00% |
| Közhatalmi bevételek | B3 | 2 877 410 000 | 2 877 410 000 | 1 713 952 311 | 59,57% |
| Vagyon típusú adók | B34 | 318 000 000 | 318 000 000 | 163 660 931 | 51,47% |
| Építményadó | | 318 000 000 | 318 000 000 | 163 660 931 | 51,47% |
| ebből: letéti | | 5 000 000 | 5 000 000 | | |
| Termékek és szolgáltatások adói | B35 | 2 550 000 000 | 2 550 000 000 | 1 542 823 787 | 60,50% |
| Iparüzési adó | | 2 550 000 000 | 2 550 000 000 | 1 542 823 787 | 60,50% |
| ebből: letéti | | 0 | 0 | | |
| Egyéb közhatalmi bevételek | B36 | 9 410 000 | 9 410 000 | 7 467 593 | 79,36% |
| Mezőri járulék | | 10 000 | 10 000 | | |
| Helyi adóbírság, pótlék | | 7 000 000 | 7 000 000 | 3 957 971 | 56,54% |
| Egyéb közhatalmi bevétel (behajtási, közterület h.) | | 1 000 000 | 1 000 000 | 2 081 434 | 208,14% |
| Talajterhelési díj | | 900 000 | 900 000 | 1 154 400 | 128,27% |
| Közigazgatási, hulladékgazdálkodási bírság, egyéb közhatalmi bevétel | | 500 000 | 500 000 | 273 788 | 54,76% |
| Működési bevételek | B4 | 393 253 938 | 427 856 592 | 341 744 080 | 79,87% |
| Egyéb szolgáltatások nyújtása miatti bevételek | B402 | | | | |
| Szolgáltatási bevételek | B402 | 178 382 062 | 178 382 062 | 90 416 461 | 50,69% |
| Bérleti díj Mezőhűségp | | 5 776 296 | 5 776 296 | 2 651 590 | 45,90% |
| Bérleti díj Navax | | 3 839 391 | 3 839 391 | 2 263 794 | 58,96% |
| F.C.C. kompenzációs jut. | | 120 000 000 | 120 000 000 | 58 705 834 | 48,92% |
| Bérleti díj DPMV Zrt (Körösi úti épület) | | 0 | 0 | | |
| Bérleti díj DPMV Zrt. (közműhálózat) | | 0 | 0 | | |
| Bérleti díj Eisberg Kft. | | 2 792 751 | 2 792 751 | 1 366 902 | 48,94% |
| Bérleti díj Cetin Hungary Zrt | | 2 627 500 | 2 627 500 | 1 631 744 | 62,10% |
| Bérleti díj Magyar Telekom Nyrt. | | 3 558 204 | 3 558 204 | | |
| Bérleti díj Vodafone Mo. Zrt | | 3 819 919 | 3 819 919 | 1 909 960 | 50,00% |
| Bérleti díj Eötvös szolgálati lakás | | 180 000 | 180 000 | 75 000 | 41,67% |
| Bérleti díj Digi Távközlési és Szolg. Kft. | | 3 834 701 | 3 834 701 | 997 894 | 26,02% |
| Bérleti díj Hiteles Kft | | 137 400 | 137 400 | 68 700 | 50,00% |
| Bérleti díj F.C.C. (rég. kukásautó) | | 1 298 959 | 1 298 959 | 1 677 112 | 129,11% |
| Bérleti díj Gy.T.H. (kukásautók + komposztforgató) | | 8 118 455 | 8 118 455 | 8 118 456 | 100,00% |
| Bérleti díj Peremvárosi Horgász Egyesület | | 313 171 | 313 171 | | |
| Bérleti díj Milano sunset | | 414 902 | 414 902 | 202 266 | 48,75% |
| Bérleti díj Lóerőélmény Kft | | 137 400 | 137 400 | 68 700 | 50,00% |
| Bérleti díj (Somogyi u. 1.) | | 0 | 0 | | |
| Bérleti díj GY.T.H. irodahelyiség | | 490 000 | 490 000 | | |
| Üzemeltetési díj (Sportcsarnok és szálloda) | | 1 953 100 | 1 953 100 | | |
| Bérleti díj Mária Rádió | | 500 000 | 500 000 | 250 000 | 50,00% |
| Bérleti díj Véraq Kft | | 800 000 | 800 000 | 200 000 | 25,00% |
| Csatorna hozzájárulás | | 0 | 0 | 2 585 000 | |
| Vállalkozói park bérleti díj | | 16 929 913 | 16 929 913 | 7 643 509 | 45,15% |
| Szabályozási terv módosítása | | 380 000 | 380 000 | | |
| Szabályozási terv módosítása | | 480 000 | 480 000 | | |
| Közvetített szolgáltatások ellenértéke | B403 | 42 627 072 | 42 627 072 | 14 243 207 | 33,41% |
| Tulajdonosi bevételek | B404 | 0 | 0 | 0 | 0,00% |
| Bérleti díj DPMV Zrt (közműhálózat) | | | | | |
| Ellátási díjak | B405 | 43 662 959 | 50 154 240 | 30 979 040 | 61,77% |
| Általános iskolák étkezési bevételei | | 43 662 959 | 50 154 240 | 30 979 040 | 61,77% |
| -Ady Endre Általános Iskola | | 21 663 777 | 24 913 344 | 15 683 275 | 62,95% |
| -Bartók Béla Általános Iskola | | 14 152 777 | 16 275 694 | 9 950 069 | 61,13% |
| -Zrínyi Miklós Általános Iskola | | 7 458 645 | 8 577 442 | 5 166 804 | 60,24% |
| - Diétás közétkeztetés | | 387 760 | 387 760 | 178 892 | 46,13% |
| Kiszámlázott általános forgalmi adó | B406 | 70 508 851 | 72 261 496 | 36 883 316 | 51,04% |
| Általános forgalmi adó visszatérítése | B407 | 8 072 994 | 8 072 994 | | |
| Kamatbevételek | B408 | 50 000 000 | 76 358 728 | 166 967 432 | 218,66% |
| Pénzügyi műveletek bevétele | B409 | | | 329 | 0,00% |
| Kártérítés | B410 | 0 | 0 | 164 367 | 0,00% |
| Egyéb működési bevétel | B411 | 0 | 0 | 2 089 928 | 0,00% |
| Működési célú átvett pénzeszközök | B6 | 0 | 0 | 484 939 | 0,00% |

| | | | | | |
|--|-------------|----------------------|----------------------|-----------------------|----------------|
| <u>Felhalmozási célú bevételek</u> | | 260 981 147 | 310 981 147 | 50 057 149 | 16,10% |
| <u>Felhalmozási célú önkormányzati támogat.</u> | B2 | 0 | 50 000 000 | 50 000 000 | 100,00% |
| Felhalmozási célú önkormányzati támogat. ÁH-n belül | B21 | 0 | 0 | | |
| Egyéb felhalmozási célú támogatás ÁH-n belül | B25 | 0 | 50 000 000 | 50 000 000 | 100,00% |
| <u>Felhalmozási bevétel</u> | B5 | 180 000 000 | 180 000 000 | | |
| <i>Ingatlanok értékesítése</i> | B52 | 180 000 000 | 180 000 000 | | |
| <i>Gép berendezés értékesítése</i> | B53 | 0 | 0 | | |
| <u>Felhalmozási célú átvett pénzeszközök ÁH-on kívülről</u> | B7 | 80 981 147 | 80 981 147 | 57 149 | 0,07% |
| Felhalmozási célú visszatérítendő támogatás | B74 | 107 147 | 107 147 | 57 149 | 53,34% |
| <i>Dolgozók lakásépítési kölcsönének megtérülése</i> | | 107 147 | 107 147 | 57 149 | 53,34% |
| Felhalmozási célú átvett pénzeszköz | B75 | 80 874 000 | 80 874 000 | | |
| <i>Csatorna átvett pénzeszközök</i> | | | | | |
| <i>Egyéb felhalmozási c. átvett pénzeszköz</i> | | 80 874 000 | 80 874 000 | | |
| <u>Finanszírozási bevételek</u> | B8 | 2 333 302 700 | 2 535 263 058 | 62 379 793 835 | |
| <i>Maradvány igénybevétele</i> | B813 | 2 333 302 700 | 2 509 374 592 | 2 509 374 592 | 100,00% |
| <i>ÁH-n belüli megelőlegezés</i> | | 0 | 25 888 466 | 26 407 181 | 102,00% |
| <i>Betétlekötések</i> | | | | 59 844 012 062 | |
| Önkormányzat bevételei összesen: | | 7 578 032 177 | 8 040 576 961 | 65 493 576 229 | |

Gyál Város Önkormányzat
2023. évi támogatásai

| Kv.tvr. mell. | Megnevezés | | 2023. évi megalapozó felmérés | 2023. évi megalapozó felmérés + pótelőirányzatok | 2023. 06. 30. teljesítés | Telj. %-a a mód. el-hoz |
|------------------|---|-------------|-------------------------------------|---|-----------------------------|----------------------------|
| 2. sz. | 1.1 A helyi önkormányzatok működésének általános támogatása | B111 | 450 883 117 | 467 011 117 | 242 845 779 | 52,00% |
| | Általános támogatás (1.1.) | | 450 883 117 | 450 883 117 | 234 459 219 | 52,00% |
| | Kiegészítő bértámogatás | | 0 | 16 128 000 | 8 386 560 | 52,00% |
| 2. sz. | 1.2. A települési önkormányzatok egyes köznevelési és gyermekéktözvetési feladatainak támogatása | B112 | 699 974 880 | 786 346 624 | 408 900 243 | 52,00% |
| | 1.2.1.1. Óvodaműködtetési támogatás | | 110 071 000 | 110 071 000 | 57 236 920 | 52,00% |
| | 1.2.2.1. Az óvodában foglalkoztatott pedagógusok átlagbér alapú támogatása | | 392 612 340 | 392 612 340 | 204 158 416 | 52,00% |
| | 1.2.3. Kieg.támogatás ped.és a ped.szakképz.rendelkező segítők min.adódó töbl. | | 17 518 640 | 17 518 640 | 9 109 692 | 52,00% |
| | 1.2.5.1.1. Az óvodában fogl.ped.nevelőmunkáját segítők átlagbér alapú támogatása szakképz nem rendelkezők | | 174 510 000 | 174 510 000 | 90 745 200 | 52,00% |
| | 1.2.5.1.2.Az óvodában fogl.ped.nevelőmunkáját segítők átlagbér alapú támogatása szakképz rendelkezők | | 5 262 900 | 5 262 900 | 2 736 707 | 52,00% |
| | Kiegészítő bértámogatás | | 0 | 86 371 744 | 44 913 308 | 52,00% |
| 2. sz. | 1.3. A települési önkormányzatok egyes szociális és gyermekjóléti feladatainak támogatása | B113 | 328 860 735 | 399 380 763 | 222 279 586 | 55,66% |
| | 1.3.2. Szociális és gyermekjóléti alapszolgáltatás támogatása | | 148 163 635 | 148 163 635 | 77 045 091 | 52,00% |
| | 1.3.2.1. Család- és gyermekjóléti szolgálat | | 37 441 262 | 37 441 262 | 19 469 456 | 52,00% |
| | 1.3.2.2. Család- és gyermekjóléti központ | | 30 032 614 | 30 032 614 | 15 616 959 | 52,00% |
| | 1.3.2.3.1. szociális étkezés | | 8 119 100 | 8 119 100 | 4 221 933 | 52,00% |
| | 1.3.2.4.1. Szociális segítés | | 50 000 | 50 000 | 26 000 | 52,00% |
| | 1.3.2.4.3. Személyi gondozás társulás által történő feladatellátás | | 45 156 000 | 45 156 000 | 23 481 120 | 52,00% |
| | 1.3.2.6.1. időskorúak nappali intézményi ellátása | | 2 826 300 | 2 826 300 | 1 469 677 | 52,00% |
| | 1.3.2.8.1. demens személyek nappali intézményi ellátása | | 4 147 300 | 4 147 300 | 2 156 596 | 52,00% |
| | III.3.n Óvodai és iskolai szociális segítő tevékenység támogatása | | 20 391 059 | 20 391 059 | 10 603 350 | 52,00% |
| | 1.3.3. Bölcsőde, mini bölcsőde támogatása | | 180 697 100 | 180 697 100 | 93 962 492 | 52,00% |
| | 1.3.3.1.1. Felsőfokú végzettségű gyermeknevelők, szaktanácsadók bértámog. | | 20 972 100 | 20 972 100 | 10 905 492 | 52,00% |
| | 1.3.3.1.2. Bölcsődei dajkák, középfokú gyermeknev., szaktan. Bértámogatása | | 109 060 000 | 109 060 000 | 56 711 200 | 52,00% |
| | 1.3.3.2. Bölcsődei üzemeltetési támogatás | | 50 665 000 | 50 665 000 | 26 345 800 | 52,00% |
| | Szociális ágazati pótlék | B1131 | 0 | 21 341 963 | 25 699 409 | 120,42% |
| | Kiegészítő bértámogatás | B1131 | 0 | 41 140 684 | 21 393 157 | 52,00% |
| | 1.4. A települési önkormányzatok gyermekéktözvetési feladatainak támogatása | | 117 345 270 | 117 345 270 | 61 019 543 | 52,00% |
| | 1.4.1.1. Intézményi gyermekéktözvetés bértámogatása | | 83 250 249 | 83 250 249 | 43 290 130 | 52,00% |
| | 1.4.1.1. Intézményi gyermekéktözvetés üzemeltetési támogatása | | 33 890 106 | 33 890 106 | 17 622 856 | 52,00% |
| | 1.4.2. szünidei étkeztetés támogatása | | 204 915 | 204 915 | 106 557 | 52,00% |
| | Kiegészítő bértámogatás | B1132 | 0 | 8 037 381 | 4 179 437 | 52,00% |
| 2. sz. | 1.5. A települési önkormányzatok kulturális feladatainak támogatása | B114 | 55 249 758 | 58 211 758 | 30 270 116 | 52,00% |
| | 1.5.2. Települési önkorm.nyilv.könyvtári és közművelődési feladatainak tám. | | 55 249 758 | 55 249 758 | 28 729 876 | 52,00% |
| | Kiegészítő bértámogatás | | 0 | 2 962 000 | 1 540 240 | 52,00% |
| 3.sz | 2.1.9. A 10 000 lakos feletti önkormányzatok energiaáremelkedés miatti támogatás | B111 | 48 709 180 | 48 709 180 | 25 328 771 | 52,00% |
| 3. sz | 2.3.3. Települési önkormányzatok kulturális feladatainak bérjellegű támogatása | B114 | 12 061 452 | 12 061 452 | 6 271 954 | 52,00% |
| | TÁMOGATÁSOK ÖSSZESEN: | | 1 713 084 392 | 1 889 066 164 | 996 915 992 | 52,77% |

Gyál Város Önkormányzat
2023. évi működési célú kiadások

| Megnevezés | Rovat- szám | 2023. évi eredeti ei. | 2023. 06.hó mód. ei. | 2023.06.30. teljesítés | Telj.%-a a mód. ei-hoz |
|--|----------------|--------------------------|-------------------------|---------------------------|---------------------------|
| <u>Személyi juttatások</u> | K1 | 100 765 426 | 106 975 110 | 52 115 007 | 48,72% |
| <i>Foglalkoztatottak személyi juttatásai</i> | K11 | 8 500 000 | 8 500 000 | 2 595 274 | 30,53% |
| Közmunka foglalkoztatás | K1101 | 8 500 000 | 8 500 000 | 2 527 843 | 29,74% |
| Fogl.személyi juttatásai | K1113 | | | 67 431 | |
| <i>Külső személyi juttatások</i> | K12 | 92 265 426 | 98 475 110 | 49 519 733 | 50,29% |
| Polgármester, alpolgármester alapilletménye | K121 | 22 230 000 | 22 230 000 | 11 115 000 | 50,00% |
| Polgármester, alpolgármester cafetéria juttatása | K121 | 506 250 | 506 250 | 506 250 | 100,00% |
| Jutalom | K121 | 0 | 5 850 000 | 9 360 000 | 160,00% |
| Költség térítés | K121 | 3 334 500 | 3 334 500 | 1 462 464 | 43,86% |
| Ruházati költségterítés | K121 | 300 752 | 300 752 | | |
| Képviselők tiszteletdíja | K121 | 32 456 580 | 28 020 960 | 13 788 922 | 49,21% |
| Állományba nem tartozó megbízási díja | K122 | 3 888 250 | 3 888 250 | | |
| Egyéb külső személyi juttatások (kitüntetés, reprez, bizottsági díj, stb.) | K123 | 29 549 094 | 34 344 398 | 13 287 097 | 38,69% |
| <u>Munkaadókat terhelő járulékok</u> | K2 | 21 733 097 | 22 545 703 | 11 969 518 | 53,09% |
| Szociális hozzájárulási adó (Tb. Járulék) | | 9 192 311 | 10 004 917 | 8 124 748 | 81,21% |
| Szoc. Hozzájár.(Egészségügyi hozzájárulás %-os) | | 5 822 508 | 5 822 508 | | |
| Munkáltatói személyi jövedelamadó | | 6 718 278 | 6 718 278 | 3 836 392 | 57,10% |
| Táppénz hozzájárulás | | 0 | 0 | 8 378 | |
| Rehabilitációs hozzájárulás | | 0 | 0 | | |
| <u>Dologi kiadások</u> | K3 | 699 005 463 | 751 393 223 | 248 072 295 | 33,01% |
| <i>Készletbeszerzés</i> | K31 | 39 710 000 | 39 710 000 | 5 100 584 | 12,84% |
| Üzemeltetési anyagok | K31 | 39 710 000 | 39 710 000 | 5 100 584 | 12,84% |
| Hajtó- és kenőanyag | K312 | 2 160 000 | 2 160 000 | 739 233 | 34,22% |
| Munka és védőruha | K312 | 100 000 | 100 000 | | |
| Egyéb üzemeltetési anyagbeszerzés | K312 | 37 450 000 | 37 450 000 | 4 361 351 | 11,65% |
| <i>Kommunikációs szolgáltatások</i> | K32 | 800 000 | 800 000 | 2 608 581 | 326,07% |
| Informatikai szolgáltatás igénybevétele | K321 | 800 000 | 800 000 | 2 608 581 | 326,07% |
| <i>Szolgáltatási kiadások</i> | K33 | 443 825 520 | 472 893 591 | 143 664 691 | 30,38% |
| Közüzemi díjak | K331 | 101 900 000 | 106 100 087 | 42 245 344 | 39,82% |
| Villamosenergia | K3311 | 9 900 000 | 10 118 622 | 7 636 732 | 75,47% |
| Gázenergia | K3312 | 3 000 000 | 6 974 618 | 5 247 889 | 75,24% |
| Víz , csatorna díjak | K3314 | 4 000 000 | 4 006 847 | 131 801 | 3,29% |
| Közvilágítás | K3315 | 85 000 000 | 85 000 000 | 29 228 922 | 34,39% |
| Vásárolt élelmiszer | K332 | 99 074 770 | 109 437 925 | 64 797 130 | 59,21% |
| - Ady Endre Á.I. | | 39 878 785 | 44 122 205 | 27 413 819 | 62,13% |
| - Zrínyi Miklós Á.I. | | 25 728 320 | 28 534 150 | 15 485 049 | 54,27% |
| - Bartók Béla Á.I. | | 30 499 285 | 33 813 190 | 20 073 898 | 59,37% |
| - Nyári gyermekétkeztetés | | 1 350 000 | 1 350 000 | 4 630 | 0,34% |
| - diétás étkeztetés | | 1 618 380 | 1 618 380 | 1 819 734 | 112,44% |
| Bérelti és lízingdíjak | K333 | 181 000 | 200 000 | 152 384 | 76,19% |
| Karbantartási kiszávitási szolgáltatások | K334 | 137 644 981 | 142 530 990 | 1 498 454 | 1,05% |
| Közvetített szolgáltatások | K335 | 42 858 669 | 44 770 199 | 18 089 205 | 40,40% |
| Szakmai tevékenységet segítő szolgáltatás | K336 | 1 600 000 | 1 600 000 | 60 000 | 3,75% |
| Egyéb szolgáltatások | K337 | 60 566 100 | 68 254 390 | 16 822 174 | 24,65% |
| Biztosítási díjak | K337 | 7 653 000 | 7 653 000 | 819 681 | 10,71% |
| Pénzügyi,befektetési szolgáltatási díjak | K337 | 9 800 000 | 9 800 000 | 5 258 610 | 53,66% |
| Szállítási szolgáltatás | K337 | 3 100 000 | 3 100 000 | 210 000 | 6,77% |
| Egyéb üzemeltetési, fenntartási szolgáltatás | K337 | 40 013 100 | 47 701 390 | 10 533 883 | 22,08% |

| | | | | | |
|---|--------------|----------------------|----------------------|--------------------|---------------|
| Kiküldetés, reklám-és propagandakiadások | K34 | 26 498 100 | 27 392 022 | 8 183 036 | 29,87% |
| Kiküldetések kiadásai | K341 | | | | |
| Reklám és propaganda kiadások | K342 | 26 498 100 | 27 392 022 | 8 183 036 | 29,87% |
| Különbféle befizetések és egyéb dologi kiadások | K35 | 188 171 843 | 210 597 610 | 88 515 403 | 42,03% |
| Működési célú előzetesen felszámított áfa | K351 | 142 045 843 | 150 532 603 | 42 518 284 | 28,25% |
| Fizetendő általános forgalmi adó | K352 | 29 000 000 | 40 476 000 | 44 002 000 | 108,71% |
| Kamatkiadások | K353 | 5 000 000 | 5 004 109 | 45 555 | 0,91% |
| Pénzügyi műveletek ráfordításai | K354 | 0 | 0 | | |
| Egyéb dologi kiadások | K355 | 12 126 000 | 14 584 898 | 1 949 564 | 13,37% |
| Kártérítések | K355 | 300 000 | 300 000 | | |
| Egyéb különféle dologi kiadások | K355 | 11 826 000 | 14 284 898 | 1 949 564 | 13,65% |
| Ellátottak pénzbeli juttatásai | K4 | 34 380 000 | 36 970 262 | 12 578 300 | 34,02% |
| Családi támogatások | K42 | | | | |
| Egyéb nem intézményi ellátások | K48 | 34 380 000 | 36 970 262 | 12 578 300 | 34,02% |
| Lakhatási támogatás | | 4 960 000 | 4 960 000 | 806 400 | 16,26% |
| Települési támogatás | | 18 200 000 | 18 040 262 | 6 176 900 | 34,24% |
| Köztemetés | | 500 000 | 0 | | |
| Beiskolázási segély | | 300 000 | 300 000 | | |
| Szociális tanulmányi ösztöndíj | | 2 120 000 | 2 120 000 | 20 000 | 0,94% |
| Egyéb ellátás (Gyáli Élet Program) | | 8 300 000 | 11 550 000 | 2 350 000 | 20,35% |
| Egyetemista program | | | | 3 225 000 | |
| Egyéb működési célú kiadások | K5 | 3 230 502 500 | 3 531 772 119 | 913 560 535 | 25,87% |
| Helyi Önk. előző év elsz. származó kiadások | K5021 | 3 000 000 | 3 000 000 | | |
| Helyi Önk. Tv.-i előíráson alapuló befizetései | K5022 | 868 732 891 | 868 732 891 | 451 741 102 | 52,00% |
| Egyéb működési célú támogatások ÁH-n belülre | K506 | 310 412 921 | 354 745 218 | 140 762 937 | 39,68% |
| "Kertváros" Önkorm. Társulás támog. | | 306 494 171 | 350 166 730 | 138 044 269 | 39,42% |
| - tagdíj | | 748 980 | 748 980 | 374 490 | 50,00% |
| - működési hozzájárulás | | 157 581 556 | 157 581 556 | 78 790 780 | 50,00% |
| - normatív támog. | | 148 163 635 | 171 129 719 | 58 878 999 | 34,41% |
| - ágazati pótlék, bérkomp. | | 0 | 20 706 475 | | |
| Bursa Hungarica | | 2 175 000 | 2 175 000 | 1 100 000 | 50,57% |
| Érd és Térsége Önkormányzati Társulási tagdíj | | 1 494 090 | 1 494 090 | | |
| FAÖT tagdíj | | 249 660 | 249 660 | 249 660 | 100,00% |
| Köztemetés megtérítése | | 0 | 659 738 | 1 369 008 | 207,51% |
| Működési célú visszatérítendő támogatás ÁH-n kívülre | K508 | 0 | 0 | | |
| Egyéb működési célú támogatások ÁH-n kívülre | K512 | 505 986 575 | 520 508 853 | 321 056 496 | 61,68% |
| Dabas és Környéke Üdülőtábor Alapítvány támogatás | | 2 801 755 | 2 801 755 | 2 801 755 | 100,00% |
| Dabas és Környéke Üdülőtábor táboroztatás | | 4 792 740 | 4 792 740 | 3 930 000 | 82,00% |
| Gyáli Fúvószenekar támogatása | | 500 000 | 500 000 | 500 000 | 100,00% |
| BKSE és sportpálya működési támogatás | | 40 700 000 | 40 700 000 | 19 679 998 | 48,35% |
| Polgármester által felhaszn. keret | | 10 000 000 | 10 000 000 | 1 476 800 | 14,77% |
| Gyál Városüzemeltetési és Városfejl. Kft. műk. támog. | | 407 410 000 | 415 282 278 | 217 293 153 | 52,32% |
| Gyál Városüzemeltetési és Városfejl. Kft. tökevisszapótlás | | | | 32 554 000 | |
| Volánbusz buszjáratok | | 38 482 080 | 38 482 080 | 19 241 040 | 50,00% |
| FEGY támogatása | | 1 200 000 | 4 200 000 | 4 200 000 | 100,00% |
| Rákóczi Szövetség beiskolázási program támogatása | | 100 000 | 100 000 | | |
| Bundás Barát Egyesület támogatása | | 0 | 1 000 000 | 1 000 000 | 100,00% |
| Bizottsági támogatások | | | | 16 000 000 | |
| Iskolai alapítványok támogatása | | 0 | 2 650 000 | 2 379 750 | 89,80% |
| Tartalékok | K513 | 1 542 370 113 | 1 784 785 157 | | |
| Általános tartalék | | 30 000 000 | 144 197 585 | | |
| Céltartalék | | 1 512 370 113 | 1 640 587 572 | | |

Gyál Város Önkormányzat
2023. évi cél- és általános tartaléka

| Megnevezés | 2023. évi eredeti el. | 2023. 06. hó mód. el. |
|---|--------------------------|--------------------------|
| Civil szervezetek támogatása | 19 000 000 | 18 492 000 |
| Oktatási és Kulturális Bizottság támogatása | 6 000 000 | 6 000 000 |
| Ifjúsági és Sport Bizottság | 10 000 000 | 10 000 000 |
| Környezetvédelmi és Közbiztonsági Bizottság | 3 000 000 | 2 492 000 |
| Tiszta udvar, rendes ház díj és egyéb kiadások | 1 000 000 | 1 000 000 |
| Faültetés—környezetvédelmi alap | 9 000 000 | 1 127 722 |
| Nyári napközis tábor | 7 000 000 | 7 000 000 |
| Iskolai alapítványok támogatása | 2 650 000 | 0 |
| Szakrendelés átvétel többletkiadásai | 109 142 000 | 107 108 376 |
| Városi rendezvények | 30 000 000 | 29 500 276 |
| Város által alapított díjak | 3 282 500 | 3 000 000 |
| Gyáli Egyetemista program | 5 750 000 | 2 500 000 |
| Ivartalanítási akció | 1 000 000 | 0 |
| Pályázati pénzeszközök | 4 600 000 | 4 600 000 |
| ebből: közművelődési támogatás | 3 000 000 | 3 000 000 |
| ebből: könyvtári támogatás | 1 600 000 | 1 600 000 |
| Végkielégítés, felmentés, jubileumi jutalmak (intézmények) | 24 310 646 | 21 269 879 |
| SNI gyerekek ellátása | 4 000 000 | 1 453 585 |
| Hóeltakarítás | 3 000 000 | 3 000 000 |
| Étkezés díj emelésére elkülönített kiadás | 12 796 715 | 0 |
| Közút karbantartás | 30 480 000 | 30 480 000 |
| Intézmények egyéb pótlékok | 123 343 747 | 87 710 675 |
| Kiegészítő bértámogatás | 12 061 452 | 12 061 452 |
| Járóbeteg szakellátás | 8 000 000 | 0 |
| Honlapok kialakítása, frissítése | 4 000 000 | 4 000 000 |
| Arany János Közösségi Ház többletfeleladatok | 3 321 838 | 3 321 838 |
| TAO pályázat II. félévi önrész | 12 000 000 | 12 000 000 |
| Gyál Városfejlesztési és Városüzemeltetési Kft. Temetkezés | 3 500 000 | 3 500 000 |
| Gyál Városfejlesztési és Városüzemeltetési Kft. Felhalm kiadás | 2 099 000 | 2 099 000 |
| Gyál Városfejlesztési és Városüzemeltetési Kft. Parkgondozás | 3 810 000 | 3 810 000 |
| Gyermekek átmeneti otthona ellátás díja—igénybevétel esetén | 2 000 000 | 2 000 000 |
| Közüemi díj fedezésre, energia közbeszűjra.,energia korszerűsít | 102 544 877 | 100 042 977 |
| Energiakorszerűsítési kiadások fedezete | 191 800 000 | 191 800 000 |
| Zrínyi Miklós Ált. Isk. tréningekhez hozzájárulás | 600 000 | 600 000 |
| Jubiláló egyesületek, intézmények támogatása | 1 000 000 | 1 000 000 |
| Ivóvízhálózat felújítás, tisztítás | 26 437 290 | 26 437 290 |
| Városfej. Városüz. Kft. Élelmiszer alapa. Áremlk. Kapcs többlet kiadás | 5 090 048 | 5 090 048 |
| Városfejlesztési Városüzemeltetési Kft. --Gazdaház kivitelezés | 716 000 000 | 716 000 000 |
| Városi Rendezvények Tét a jövőm, Március 15 | 900 000 | 751 710 |
| Rákóczi épület energetikai felújítása támogatás | 11 350 000 | 11 350 000 |
| Gazdaház közbesz. kapcs kiadások fedezete támogatás KFT. Részr | 15 000 000 | 15 000 000 |
| Biztonságos kerékpárokotatás bevezetése ált. iskolákba | 500 000 | 500 000 |
| Költségvetési maradvány 2022. | 0 | 148 698 016 |
| Környezetvédelmi számla egyenleg | 0 | 5 640 044 |
| Víziközmű számla egyenleg | 0 | 3 429 400 |
| Csatoma számla egyenleg | 0 | 33 132 235 |
| Lakás számla egyenleg | 0 | 3 080 428 |
| Építéshatósági számla egyenleg | 0 | 2 107 821 |
| Letéti számla egyenleg | 0 | 46 051 365 |
| Kötött maradvány számla visszatartás | 0 | 1 733 460 |
| Szabad maradvány | 0 | 53 523 263 |
| Ivóvízhálózat felújítás támogatásának kamatbevétele | 0 | 14 882 728 |
| Top Plusz 1.3.1-21 Fenntartható városfejlesztési stratégiák támog. | 0 | 47 400 000 |
| Céltartalék összesen: | 1 512 370 113 | 1 640 587 572 |
| Általános tartalék | 30 000 000 | 144 197 585 |

Gyál Város Önkormányzat
2023. évi felhalmozási és finanszírozási célú kiadások

| M e g n e v e z é s | | 2023. évi eredeti ei. | 2023. 06. hó mód. ei. | 2023. 06. 30. teljesítés | Telj.%-a a mód. ei-hoz |
|--|------------|--------------------------|--------------------------|-----------------------------|---------------------------|
| Beruházások | K6 | 801 403 902 | 803 640 499 | 290 138 923 | 36,10% |
| 1.1. Beruházások (nem EU-s támogatással) | | 643 782 600 | 645 543 700 | 228 531 319 | 35,40% |
| Immateriális javak beszerzése | K61 | 113 092 000 | 113 472 000 | 880 000 | 0,78% |
| Gördülő fejlesztési terv | | 700 000 | 700 000 | | |
| Idősek Otthona tanulmány, engedélyezési-, kiviteli terv | | 73 500 000 | 73 500 000 | | |
| Gyál, Városcsopont engedélyezési és kiviteli terve | | 33 500 000 | 33 500 000 | | |
| Energia megtakarítási intézkedési terv | | 432 000 | 432 000 | | |
| Közvilágítás tervezése | | 3 600 000 | 3 600 000 | | |
| Újvilág utca felújítás tervezés | | 500 000 | 500 000 | 500 000 | 100,00% |
| Szabályozási terv módosítása- Városcsop. | | 380 000 | 380 000 | 380 000 | 100,00% |
| Szabályozási terv módosítása- Idősothton | | 480 000 | 480 000 | | |
| Településrendezési eszközök terv | | 0 | 380 000 | | |
| Ingatlanok beszerzése, létesítése | K62 | 505 500 000 | 506 881 100 | 223 802 973 | 44,15% |
| Életfa projekt tájépítés | | 1 000 000 | 1 000 000 | | |
| Termelői kút létesítése | | 60 000 000 | 60 000 000 | | |
| Újtemető parkoló rendezése | | 3 650 000 | 5 031 100 | 1 381 100 | 27,45% |
| Parképítések | | 333 500 000 | 333 500 000 | 210 974 813 | 63,26% |
| Gyalogátkelők | | 64 050 000 | 64 050 000 | 308 000 | 0,48% |
| Útfelújítás | | 8 100 000 | 8 100 000 | 2 747 510 | 33,92% |
| Vállakozói park | | 5 500 000 | 5 500 000 | 4 945 000 | 89,91% |
| Intézmények energetikai korszerűsítése/napelem | | 13 700 000 | 13 700 000 | 3 446 550 | 25,16% |
| Természetvédelmi terület vásárlása | | 15 000 000 | 15 000 000 | | |
| Parkokba 3 db wc | | 1 000 000 | 1 000 000 | | |
| Informatikai eszközök beszerzése, létesítése | K63 | 10 300 000 | 10 300 000 | | |
| Egyéb tárgyi eszközök beszerzése, létesítése | K64 | 14 890 600 | 14 890 600 | 3 848 346 | 25,84% |
| Kabineti iroda eszközbeszerzés, egyéb eszközök városi rendezvényre | | 300 000 | 300 000 | 399 846 | 133,28% |
| Életmentő defib. Beszerzése | | 500 000 | 500 000 | 490 000 | 98,00% |
| Közvilágítási lámpatestek | | | | 578 500 | |
| Kamerarendszer bővítése, fejlesztése | | 14 090 600 | 14 090 600 | 2 380 000 | 16,89% |
| Meglévő részesedések növeléséhez kapcsolódó kiadások | K66 | 0 | 0 | | |
| 1.2. Európai Unió támogatással megvalósuló beruházások | | 0 | 0 | | |
| Beruházási Áfa | K67 | 157 621 302 | 158 096 799 | 61 607 604 | 38,97% |
| Felújítások | K7 | 185 229 524 | 168 719 524 | 127 000 000 | 75,27% |
| Ingatlanok felújítása | K71 | 145 850 019 | 132 850 019 | 100 000 000 | 75,27% |
| Szükséges év közbeni int. felújítás | | 13 000 000 | 0 | | |
| Tátika oromdeszka felújítása | | 14 500 000 | 14 500 000 | | |
| Ivóvízhálózat fejlesztés | | 118 350 019 | 118 350 019 | 100 000 000 | 84,50% |
| Felújítási áfa | K74 | 39 379 505 | 35 869 505 | 27 000 000 | 75,27% |
| Egyéb felhalmozási célú kiadások | K8 | 26 000 000 | 26 000 000 | 0 | 0,00% |
| Városüzemeltetési Kft. beruházási célú támogatás | | 0 | 0 | | |
| Városgazda tőkeviszapatolás | | 25 000 000 | 25 000 000 | | |
| Munkáltatói kölcsön | | 1 000 000 | 1 000 000 | | |
| Finanszírozási kiadások | K9 | 2 479 012 265 | 2 592 560 521 | 63 535 708 506 | |
| Költségvetési támogatások | | 2 412 919 715 | 2 500 579 505 | 1 085 651 591 | 43,42% |
| Gyál Város Önkormányzati Hivatal támog. | | 692 413 693 | 692 413 693 | 246 982 563 | 35,67% |
| Gyál Város intézményeinek támogatása | | 1 720 506 022 | 1 808 165 812 | 838 669 028 | 46,38% |
| ÁHT-n belüli megelőlegezések | | 66 092 550 | 91 981 016 | 92 499 731 | 100,56% |
| Betétlekötés | | | | 62 357 557 184 | |

Gyál Város Önkormányzat 2023. évi kiadásai és bevételei kormányzati funkcióként

| Bevételek | 011130 | | | | 011140 | | | | 013350 | | | | 018010 | | | | |
|---|-----------------------|-----------------------|--------------------------|------------------------|-----------------------|-----------------------|--------------------------|------------------------|-----------------------|-----------------------|--------------------------|------------------------|-----------------------|-----------------------|--------------------------|------------------------|-------|
| | 2023. évi eredeti el. | 2023. 06. hó mód. el. | 2023. 06. 30. teljesítés | Telj. %-a mód. el.-hoz | 2023. évi eredeti el. | 2023. 06. hó mód. el. | 2023. 06. 30. teljesítés | Telj. %-a mód. el.-hoz | 2023. évi eredeti el. | 2023. 06. hó mód. el. | 2023. 06. 30. teljesítés | Telj. %-a mód. el.-hoz | 2023. évi eredeti el. | 2023. 06. hó mód. el. | 2023. 06. 30. teljesítés | Telj. %-a mód. el.-hoz | |
| Működési célú bevételek | 11 510 194 | 11 510 194 | 3 786 627 | 32,89% | 0 | 0 | | | 233 920 782 | 233 920 782 | 116 981 370 | 50,01% | 1 713 084 392 | 1 889 066 164 | 1 003 967 768 | 53,15% | |
| Működési célú támogatások AH-n belülről | | | | | | | | | | | | | | | | | |
| Közhatalmi bevételek | 1 510 000 | 1 510 000 | 2 355 222 | 155,97% | | | | | | | | | | | | | |
| Intézményi működési bevételek | 10 000 194 | 10 000 194 | 945 606 | 9,46% | | | | | 233 920 782 | 233 920 782 | 116 981 370 | 50,01% | 1 713 084 392 | 1 889 066 164 | 1 003 967 768 | 53,15% | |
| Működési célú pénzeszköz átvétel | | | 484 799 | | | | | | | | | | | | | | |
| Felhalmozási célú bevételek | 0 | 0 | 57 149 | | 0 | 0 | | | 260 874 000 | 260 874 000 | | | 0 | 50 000 000 | 50 000 000 | 100,00% | |
| Felhalmozási célú támogatások | | | | | | | | | | | | | | | | 140 | 0,00% |
| Felhalmozási bevétel | | | | | | | | | 180 000 000 | 180 000 000 | | | | 50 000 000 | 50 000 000 | 100,00% | |
| Felhalmozási célú átvett pénzeszközök | | | 57 149 | | | | | | 80 874 000 | 80 874 000 | | | | | | | |
| Finanszírozási bevételek | | | | | | | | | | | | | | 25 888 466 | 26 407 181 | 102,00% | |
| Önkormányzat bevételei összesen: | 11 510 194 | 11 510 194 | 3 842 776 | 33,39% | 0 | 0 | | | 494 794 782 | 494 794 782 | 116 981 370 | 23,64% | 1 713 084 392 | 1 964 954 630 | 1 080 374 949 | 54,98% | |
| Működési célú kiadások | 1 739 422 242 | 2 006 030 016 | 157 266 303 | 7,84% | 0 | 0 | | | 54 901 214 | 58 270 005 | 28 784 571 | 49,40% | 3 000 000 | 3 000 000 | | 0,00% | |
| Személyi juttatások | 92 265 426 | 93 475 110 | 49 519 733 | 50,39% | | | | | | | | | | | | | |
| Munkaadókat terhelő járulékok | 20 628 097 | 21 440 703 | 11 866 155 | 55,34% | | | | | | | | | | | | | |
| Dologi kiadások | 84 158 606 | 98 679 046 | 60 946 665 | 61,76% | | | | | | | | | | | | | |
| Ellátottak pénzbeli juttatásai | | | | | | | | | 20 000 214 | 23 369 005 | 12 079 812 | 51,69% | | | | | |
| Egyéb működési célú kiadások | 1 542 370 113 | 1 787 435 157 | 34 933 750 | 1,95% | | | | | 34 901 000 | 34 901 000 | 16 704 759 | 47,86% | 3 000 000 | 3 000 000 | | 0,00% | |
| Felhalmozási célú kiadások | 27 936 240 | 28 418 840 | 1 380 713 | 4,86% | 0 | 0 | | | 120 904 000 | 104 394 000 | 10 657 268 | 10,21% | 0 | 0 | | | |
| Beruházások | 2 936 240 | 3 418 840 | 1 380 713 | 40,39% | | | | | 85 979 000 | 85 979 000 | 10 657 268 | 12,40% | | | | | |
| Felújítások | | | | | | | | | 34 925 000 | 18 415 000 | | | | | | | |
| Egyéb felhalmozási célú kiadások | 25 000 000 | 25 000 000 | | | | | | | | | | | | | | | |
| Finanszírozási kiadások | | | | | | | | | | | | | 66 092 550 | 91 981 016 | 92 499 731 | 100,56% | |
| Önkormányzat kiadásai összesen: | 1 767 358 482 | 2 034 448 856 | 158 647 016 | 7,80% | 0 | 0 | | | 175 805 214 | 162 664 005 | 39 441 839 | 24,25% | 69 092 550 | 94 981 016 | 92 499 731 | 97,39% | |

Gyál Város Önkormányzat 2023. évi kiadásai és bevételei kormányzati funkcióként

| 018020 | | | | 018030 | | | | 041233 | | | | 045120 | | | |
|-----------------------|-----------------------|--------------------------|------------------------|-----------------------|-----------------------|--------------------------|------------------------|-----------------------|-----------------------|--------------------------|------------------------|-----------------------|-----------------------|--------------------------|------------------------|
| 2023. évi eredeti el. | 2023. 06. hó mód. el. | 2023. 06. 30. teljesítés | Telj. %-a mód. el.-hoz | 2023. évi eredeti el. | 2023. 06. hó mód. el. | 2023. 06. 30. teljesítés | Telj. %-a mód. el.-hoz | 2023. évi eredeti el. | 2023. 06. hó mód. el. | 2023. 06. 30. teljesítés | Telj. %-a mód. el.-hoz | 2023. évi eredeti el. | 2023. 06. hó mód. el. | 2023. 06. 30. teljesítés | Telj. %-a mód. el.-hoz |
| 0 | 0 | | | 0 | 0 | | | 0 | 0 | 3 326 287 | 0,00% | 0 | 0 | | |
| | | | | | | | | | | 3 326 287 | 0,00% | | | | |
| 0 | 0 | | 0,00% | 0 | 0 | | | 0 | 0 | | | 0 | 0 | | |
| | | | | | | | | | | | | | | | |
| | | | | 2 333 302 700 | 2 509 374 592 | 2 509 624 592 | 100,01% | | | | | | | | |
| 0 | 0 | 0 | 0,00% | 2 333 302 700 | 2 509 374 592 | 2 509 624 592 | 100,01% | 0 | 0 | 3 326 287 | 0,00% | 0 | 0 | | 0,00% |
| 868 732 891 | 868 732 891 | 451 741 102 | 52,00% | 349 973 421 | 354 745 218 | 140 762 937 | 39,68% | 9 605 000 | 9 605 000 | 2 698 637 | 28,10% | 0 | 0 | | 0,00% |
| | | | | | | | | 8 500 000 | 8 500 000 | 2 595 274 | 0,00% | | | | |
| | | | | 39 560 500 | 0 | | | 1 105 000 | 1 105 000 | 103 363 | 0,00% | | | | |
| 868 732 891 | 868 732 891 | 451 741 102 | 52,00% | 310 412 921 | 354 745 218 | 140 762 937 | 39,68% | | | | | 96 901 000 | 98 654 997 | 6 269 495 | 6,35% |
| 0 | 0 | | | 0 | 0 | | | 0 | 0 | | | 96 901 000 | 98 654 997 | 6 269 495 | 6,35% |
| | | | | | | | | | | | | | | | |
| | | | | 2 412 919 715 | 2 500 579 505 | 1 085 651 591 | 43,42% | | | | | | | | |
| 868 732 891 | 868 732 891 | 451 741 102 | 52,00% | 2 762 893 136 | 2 855 324 723 | 1 226 414 528 | 42,95% | 9 605 000 | 9 605 000 | 2 698 637 | 28,10% | 96 901 000 | 98 654 997 | 6 269 495 | 6,35% |

Gyál Város Önkormányzat 2023. évi kiadásai és bevételei kormányzati funkcióként

| 045140 | | | | 045160 | | | | 051030 | | | | 061030 | | | |
|-----------------------|-----------------------|--------------------------|------------------------|-----------------------|-----------------------|--------------------------|------------------------|-----------------------|-----------------------|--------------------------|------------------------|-----------------------|-----------------------|--------------------------|------------------------|
| 2023. évi eredeti el. | 2023. 06. hó mód. el. | 2023. 06. 30. teljesítés | Telj. %-a mód. el.-hoz | 2023. évi eredeti el. | 2023. 06. hó mód. el. | 2023. 06. 30. teljesítés | Telj. %-a mód. el.-hoz | 2023. évi eredeti el. | 2023. 06. hó mód. el. | 2023. 06. 30. teljesítés | Telj. %-a mód. el.-hoz | 2023. évi eredeti el. | 2023. 06. hó mód. el. | 2023. 06. 30. teljesítés | Telj. %-a mód. el.-hoz |
| 2 538 567 | 2 538 567 | 1 284 252 | 50,59% | 0 | 0 | | | 0 | 0 | | | 0 | 0 | | |
| | | | | | | | | | | | | | | | |
| 2 538 567 | 2 538 567 | 1 284 252 | 50,59% | | | | | | | | | | | | |
| 0 | 0 | | | 0 | 0 | | | 0 | 0 | | | 107 147 | 107 147 | | |
| | | | | | | | | | | | | 107 147 | 107 147 | | |
| 2 538 567 | 2 538 567 | 1 284 252 | 50,59% | 0 | 0 | 0 | 0,00% | 0 | 0 | 0 | 0,00% | 107 147 | 107 147 | 0 | 0,00% |
| 41 544 645 | 41 544 645 | 20 697 757 | 49,82% | 22 065 000 | 22 065 000 | 18 423 186 | 83,50% | 43 888 407 | 43 888 407 | 15 513 371 | 35,35% | 0 | 0 | | |
| | | | | | | | | | | | | | | | |
| 3 062 565 | 3 062 565 | 1 456 717 | 47,57% | 2 540 000 | 2 540 000 | | 0,00% | 30 434 407 | 30 434 407 | 9 754 694 | 32,05% | | | | |
| 38 482 080 | 38 482 080 | 19 241 040 | 50,00% | 19 525 000 | 19 525 000 | 18 423 186 | 94,36% | 13 454 000 | 13 454 000 | 5 758 677 | 42,80% | | | | |
| 0 | 0 | | | 0 | 0 | | | 0 | 0 | | | 1 000 000 | 1 000 000 | | 0,00% |
| | | | | | | | | | | | | 1 000 000 | 1 000 000 | | |
| | | | | | | | | | | | | | | | |
| 41 544 645 | 41 544 645 | 20 697 757 | 49,82% | 22 065 000 | 22 065 000 | 18 423 186 | 83,50% | 43 888 407 | 43 888 407 | 15 513 371 | 35,35% | 1 000 000 | 1 000 000 | 0 | 0,00% |

Gyál Város Önkormányzat 2023. évi kiadásai és bevételei kormányzati funkcióként

| 062020 | | | | 064010 | | | | 066010 | | | | 081030 | | | |
|-----------------------|-----------------------|--------------------------|------------------------|-----------------------|-----------------------|--------------------------|------------------------|-----------------------|-----------------------|--------------------------|------------------------|-----------------------|-----------------------|--------------------------|------------------------|
| 2023. évi eredeti el. | 2023. 06. hó mód. el. | 2023. 06. 30. teljesítés | Telj. %-a mód. el.-hoz | 2023. évi eredeti el. | 2023. 06. hó mód. el. | 2023. 06. 30. teljesítés | Telj. %-a mód. el.-hoz | 2023. évi eredeti el. | 2023. 06. hó mód. el. | 2023. 06. 30. teljesítés | Telj. %-a mód. el.-hoz | 2023. évi eredeti el. | 2023. 06. hó mód. el. | 2023. 06. 30. teljesítés | Telj. %-a mód. el.-hoz |
| 0 | 0 | | | 0 | 0 | | | 0 | 0 | | | 41 342 437 | 41 342 437 | 12 948 700 | 31,32% |
| | | | | | | | | | | | | 41 342 437 | 41 342 437 | 12 948 700 | 31,32% |
| 0 | 0 | | | 0 | 0 | | | 0 | 0 | | | 0 | 0 | | |
| 0 | 0 | 0 | 0,00% | 0 | 0 | | | 0 | 0 | | | 41 342 437 | 41 342 437 | 12 948 700 | 31,32% |
| 88 051 000 | 97 790 940 | | 0,00% | 113 030 000 | 113 235 232 | 38 045 207 | 33,60% | 71 045 000 | 78 825 974 | 45 789 420 | 58,02% | 40 700 000 | 84 364 383 | 42 192 922 | 50,01% |
| | 9 739 940 | | 0,00% | 113 030 000 | 113 235 232 | 38 045 207 | 33,60% | 5 080 000 | 5 088 696 | 895 602 | 17,60% | | 43 664 383 | 22 512 924 | 51,56% |
| 88 051 000 | 88 051 000 | | | 4 572 000 | 4 572 000 | 734 685 | 16,07% | 65 965 000 | 73 837 278 | 44 893 818 | 60,80% | 40 700 000 | 40 700 000 | 19 679 998 | 48,35% |
| 0 | 0 | | | 4 572 000 | 4 572 000 | 734 685 | 16,07% | 483 545 000 | 483 545 000 | 267 842 163 | 55,39% | 0 | 0 | | |
| | | | | | | | | | | | | | | | |
| | | | | | | | | | | | | | | | |
| 88 051 000 | 97 790 940 | 0 | 0,00% | 117 602 000 | 117 807 232 | 38 779 902 | 32,92% | 554 590 000 | 562 470 974 | 313 631 583 | 55,78% | 40 700 000 | 84 364 383 | 42 192 922 | 50,01% |

Gyál Város Önkormányzat 2023. évi kiadásai és bevételei kormányzati funkcióként

| 081043 | | | | 084031 | | | | 084032 | | | | 013320 | | | |
|-----------------------|-----------------------|--------------------------|------------------------|-----------------------|-----------------------|--------------------------|------------------------|-----------------------|-----------------------|--------------------------|------------------------|-----------------------|-----------------------|--------------------------|------------------------|
| 2023. évi eredeti el. | 2023. 06. hó mód. el. | 2023. 06. 30. teljesítés | Telj. %-a mód. el.-hoz | 2023. évi eredeti el. | 2023. 06. hó mód. el. | 2023. 06. 30. teljesítés | Telj. %-a mód. el.-hoz | 2023. évi eredeti el. | 2023. 06. hó mód. el. | 2023. 06. 30. teljesítés | Telj. %-a mód. el.-hoz | 2023. évi eredeti el. | 2023. 06. hó mód. el. | 2023. 06. 30. teljesítés | Telj. %-a mód. el.-hoz |
| | | | | 0 | 0 | | | 0 | 0 | | | 0 | 0 | | |
| | | | | | | | | | | | | | | | |
| | | | | 0 | 0 | | | 0 | 0 | | | 0 | 0 | | |
| | | | | | | | | | | | | | | | |
| | | | | 0 | 0 | | | 0 | 0 | | | 0 | 0 | | |
| 3 937 000 | 3 937 000 | 266 700 | 6,77% | 4 501 755 | 7 501 755 | 7 501 755 | 100,00% | 14 892 740 | 15 892 740 | 22 406 800 | 140,99% | 11 956 000 | 11 956 000 | 5 554 286 | 46,46% |
| | | | | | | | | | | | | | | | |
| 3 937 000 | 3 937 000 | 266 700 | 6,77% | | | | | | | | | | | | |
| | | | | 4 501 755 | 7 501 755 | 7 501 755 | 100,00% | 14 892 740 | 15 892 740 | 22 406 800 | 140,99% | 11 956 000 | 11 956 000 | 5 554 286 | 46,46% |
| | | | | 0 | 0 | | | 0 | 0 | | | 0 | 0 | | |
| | | | | | | | | | | | | | | | |
| | | | | | | | | | | | | | | | |
| 3 937 000 | 3 937 000 | 266 700 | 6,77% | 4 501 755 | 7 501 755 | 7 501 755 | 100,00% | 14 892 740 | 15 892 740 | 22 406 800 | 140,99% | 11 956 000 | 11 956 000 | 5 554 286 | 46,46% |

Gyál Város Önkormányzat 2023. évi kiadásai és bevételei kormányzati funkcióként

| 102031 | | | | 066020 | | | | 096015 | | | | 900060 | | | |
|-----------------------|-----------------------|--------------------------|------------------------|-----------------------|-----------------------|--------------------------|------------------------|-----------------------|-----------------------|--------------------------|------------------------|-----------------------|-----------------------|--------------------------|------------------------|
| 2023. évi eredeti el. | 2023. 06. hó mód. el. | 2023. 06. 30. teljesítés | Telj. %-a mód. el.-hoz | 2023. évi eredeti el. | 2023. 06. hó mód. el. | 2023. 06. 30. teljesítés | Telj. %-a mód. el.-hoz | 2023. évi eredeti el. | 2023. 06. hó mód. el. | 2023. 06. 30. teljesítés | Telj. %-a mód. el.-hoz | 2023. évi eredeti el. | 2023. 06. hó mód. el. | 2023. 06. 30. teljesítés | Telj. %-a mód. el.-hoz |
| 0 | 0 | | | 0 | 0 | | | 55 461 958 | 63 695 884 | 39 343 373 | 61,77% | 50 000 000 | 76 358 728 | 166 967 279 | 218,66% |
| | | | | | | | | 55 451 958 | 63 695 884 | 39 343 373 | 61,77% | 50 000 000 | 76 358 728 | 166 967 279 | 218,66% |
| 0 | 0 | | | 0 | 0 | | | 0 | 0 | | | 0 | 0 | | |
| | | | | | | | | | | | | | | 59 844 012 062 | |
| 0 | 0 | 0 | 0,00% | 0 | 0 | | | 55 451 958 | 63 695 884 | 39 343 373 | 61,77% | 50 000 000 | 76 358 728 | 60 010 979 341 | |
| 0 | 0 | | | 52 274 887 | 59 554 459 | 61 335 467 | 102,99% | 295 479 458 | 308 640 664 | 180 000 597 | 51,84% | 0 | 0 | | |
| | | | | 52 274 887 | 59 554 459 | 14 089 529 | 23,66% | 124 110 458 | 137 271 664 | 82 286 476 | 59,94% | | | | |
| | | | | | | 47 245 938 | | 171 369 000 | 171 369 000 | 77 714 121 | 45,35% | | | | |
| 93 954 600 | 93 954 600 | | | 20 435 062 | 20 435 062 | 3 254 689 | 15,93% | 0 | 0 | | | 0 | 0 | | |
| 93 954 600 | 93 954 600 | | | 20 435 062 | 20 435 062 | 3 254 589 | 15,93% | | | | | | | | |
| | | | | | | | | | | | | | | 62 357 557 184 | |
| 93 954 600 | 93 954 600 | 0 | 0,00% | 72 709 949 | 79 989 521 | 64 590 056 | 80,75% | 295 479 458 | 308 640 664 | 180 000 597 | 51,84% | 0 | 0 | 62 357 557 184 | 0,00% |

Gyál Város Önkormányzat 2023. évi kiadásai és bevételei kormányzati funkcióként

| 104037 | | | | 107060 | | | | 900020 | | | | 052080 | | | |
|-----------------------|-----------------------|--------------------------|------------------------|-----------------------|-----------------------|--------------------------|------------------------|-----------------------|-----------------------|--------------------------|------------------------|-----------------------|-----------------------|--------------------------|------------------------|
| 2023. évi eredeti el. | 2023. 06. hó mód. el. | 2023. 06. 30. teljesítés | Telj. %-a mód. el.-hoz | 2023. évi eredeti el. | 2023. 06. hó mód. el. | 2023. 06. 30. teljesítés | Telj. %-a mód. el.-hoz | 2023. évi eredeti el. | 2023. 06. hó mód. el. | 2023. 06. 30. teljesítés | Telj. %-a mód. el.-hoz | 2023. évi eredeti el. | 2023. 06. hó mód. el. | 2023. 06. 30. teljesítés | Telj. %-a mód. el.-hoz |
| 0 | 0 | | | 0 | 0 | | | 2 875 900 000 | 2 875 900 000 | 1 711 597 089 | 59,52% | 0 | 0 | 2 829 000 | 0,00% |
| | | | | | | | | 2 875 900 000 | 2 875 900 000 | 1 711 597 089 | 59,52% | | | 2 829 000 | |
| 0 | 0 | | | 0 | 0 | | | 0 | 0 | | | 0 | 0 | | |
| 0 | 0 | | | 0 | 0 | | | 2 875 900 000 | 2 875 900 000 | 1 711 597 089 | 59,52% | 0 | 0 | 2 829 000 | 0,00% |
| 1 714 500 | 1 714 500 | 5 880 | 0,34% | 82 788 000 | 85 378 262 | 18 162 967 | 21,27% | 0 | 0 | | | 0 | 0 | | |
| 1 714 500 | 1 714 500 | 5 880 | 0,34% | 48 408 000 | 48 408 000 | 5 584 667 | 11,54% | | | | | | | | |
| | | | | 34 380 000 | 36 970 262 | 12 578 300 | 34,02% | | | | | | | | |
| 0 | 0 | | | 0 | 0 | | | 0 | 0 | | | 0 | 0 | | |
| 1 714 500 | 1 714 500 | 5 880 | 0,34% | 82 788 000 | 85 378 262 | 18 162 967 | 21,27% | 0 | 0 | | | 0 | 0 | | |

Gyál Város Önkormányzat 2023. évi kiadásai és bevételei kormányzati funkcióknént

| 051050 | | | | 041280 | | | | 086010 | | | | 063080 | | | |
|-----------------------|-----------------------|--------------------------|------------------------|-----------------------|-----------------------|--------------------------|------------------------|-----------------------|-----------------------|--------------------------|------------------------|-----------------------|-----------------------|--------------------------|------------------------|
| 2023. évi eredeti el. | 2023. 06. hó mód. el. | 2023. 06. 30. teljesítés | Telj. %-a mód. el.-hoz | 2023. évi eredeti el. | 2023. 06. hó mód. el. | 2023. 06. 30. teljesítés | Telj. %-a mód. el.-hoz | 2023. évi eredeti el. | 2023. 06. hó mód. el. | 2023. 06. 30. teljesítés | Telj. %-a mód. el.-hoz | 2023. évi eredeti el. | 2023. 06. hó mód. el. | 2023. 06. 30. teljesítés | Telj. %-a mód. el.-hoz |
| 0 | 0 | | | 0 | 0 | | 0,00% | 0 | 0 | | 0,00% | 0 | 0 | 444 500 | |
| | | | | | | | | | | | | | | 444 500 | |
| 0 | 0 | | | 0 | 0 | | | 0 | 0 | | | 0 | 0 | | |
| 0 | 0 | | | 0 | 0 | | 0,00% | 0 | 0 | | 0,00% | 0 | 0 | 444 500 | |
| 9 567 700 | 9 567 700 | 1 145 790 | 11,98% | 0 | 0 | | 0,00% | 0 | 0 | | 0,00% | 163 315 626 | 163 315 626 | | |
| 7 378 700 | 7 378 700 | 147 422 | 2,00% | | | | | | | | | 163 315 626 | 163 315 626 | | |
| 2 189 000 | 2 189 000 | 998 368 | 45,61% | | | | | | | | | | | | |
| 0 | 0 | | | 0 | 0 | | | 13 081 000 | 13 081 000 | | | 150 304 524 | 150 304 524 | 127 000 000 | 84,50% |
| | | | | | | | | 13 081 000 | 13 081 000 | | | 150 304 524 | 150 304 524 | 127 000 000 | 84,50% |
| 9 567 700 | 9 567 700 | 1 145 790 | 11,98% | 0 | 0 | | 0,00% | 13 081 000 | 13 081 000 | | 0,00% | 313 620 150 | 313 620 150 | 127 000 000 | 40,49% |

Gyál Város Önkormányzat 2023. évi kiadásai és bevételei kormányzati funkcióként

| | | | | Cofog összesen | | | |
|-----------------------|-----------------------|--------------------------|------------------------|-----------------------|-----------------------|--------------------------|------------------------|
| 2023. évi eredeti el. | 2023. 06. hó mód. el. | 2023. 06. 30. teljesítés | Telj. %-a mód. el.-hoz | 2023. évi eredeti el. | 2023. 06. hó mód. el. | 2023. 06. 30. teljesítés | Telj. %-a mód. el.-hoz |
| 0 | 0 | | 0,00% | 4 983 748 330 | 5 194 332 756 | 3 063 478 245 | 59,98% |
| | | | | 1 713 084 392 | 1 889 068 184 | 1 007 293 915 | 53,32% |
| | | | | 2 877 410 000 | 2 877 410 000 | 1 713 952 311 | 59,57% |
| | | | | 393 253 938 | 427 858 592 | 341 744 080 | 79,87% |
| | | | | 0 | 0 | | |
| 0 | 0 | | | 260 981 147 | 310 981 147 | 60 057 149 | 16,10% |
| | | | | 0 | 60 000 000 | 60 000 000 | 100,00% |
| | | | | 180 000 000 | 180 000 000 | 0 | 0,00% |
| | | | | 80 981 147 | 80 981 147 | 57 149 | 0,07% |
| | | | | 2 333 302 700 | 2 536 263 058 | 62 380 043 836 | |
| 0 | 0 | | 0,00% | 7 578 032 177 | 8 040 578 981 | 65 493 576 229 | |
| 0 | 0 | | 0,00% | 4 088 386 488 | 4 449 658 417 | 1 238 295 655 | 27,63% |
| | | | | 100 785 426 | 106 976 110 | 92 115 007 | 49,72% |
| | | | | 21 733 097 | 22 645 703 | 11 969 618 | 53,09% |
| | | | | 898 005 463 | 761 363 223 | 248 072 265 | 33,01% |
| | | | | 34 380 000 | 36 970 262 | 12 578 300 | 34,02% |
| | | | | 3 230 602 600 | 3 631 772 119 | 813 660 535 | 25,87% |
| 0 | 0 | | | 1 012 633 426 | 988 360 023 | 417 138 923 | 41,78% |
| | | | | 801 403 902 | 803 640 489 | 280 138 923 | 36,10% |
| | | | | 185 229 524 | 168 719 524 | 127 000 000 | 75,27% |
| | | | | 26 000 000 | 26 000 000 | 0 | |
| | | | | 2 479 012 265 | 2 592 560 521 | 63 636 708 606 | |
| 0 | 0 | | 0,00% | 7 578 032 177 | 8 040 578 981 | 65 191 143 084 | |

Gyáli Polgármesteri Hivatal
2023. évi bevételei és kiadásai

| <i>Megnevezés</i> | <i>2023. évi eredeti ei.</i> | <i>2023. 06. hó mód. ei.</i> | <i>2023. 06. 30. teljesítés</i> | <i>Telj.%-a a mód. ei-hoz</i> |
|---|------------------------------|------------------------------|---------------------------------|-------------------------------|
| <u>Gyáli Polgármesteri Hivatal bevételei</u> | 734 705 896 | 750 225 871 | 274 667 534 | 36,61% |
| Működési célú bevételek | 42 292 203 | 42 292 203 | 12 164 996 | 28,76% |
| Működési célú támogatások ÁH-n belülről | 0 | 0 | | |
| Működési bevételek | 42 292 203 | 42 292 203 | 12 164 996 | 28,76% |
| Közhatalmi bevétel | 0 | 0 | | |
| Felhalmozási célú bevételek | 0 | 0 | | |
| Finanszírozási bevételek | 692 413 693 | 707 933 668 | 262 502 538 | 37,08% |
| Irányító szervi támogatás | 692 413 693 | 692 413 693 | 246 982 563 | 35,67% |
| Maradvány igénybevétel | 0 | 15 519 975 | 15 519 975 | 100,00% |
| | | | | |
| <u>Gyáli Polgármesteri Hivatal kiadásai</u> | 734 705 896 | 750 225 871 | 269 980 418 | 35,99% |
| Működési célú kiadások | 686 123 056 | 701 643 031 | 268 474 420 | 38,26% |
| Személyi juttatások | 409 114 779 | 413 629 994 | 166 695 771 | 40,30% |
| Munkaadókat terhelő járulékok | 63 211 115 | 63 798 093 | 25 930 617 | 40,64% |
| Dologi kiadások | 213 797 162 | 220 614 356 | 72 247 444 | 32,75% |
| Egyéb működési célú kiadás | 0 | 3 600 588 | 3 600 588 | 100,00% |
| Felhalmozási célú kiadások | 48 582 840 | 48 582 840 | 1 505 998 | 3,10% |
| Finanszírozási kiadások | 0 | 0 | | |

Gyálai Polgármesteri Hivatal
2023. évi bevétel és kiadásai kormányzati funkcióként

| | 011130 | | | | 011220 | | | | 013210 | | | | 016010 | | | | 016030 | | | | 018030 | | | | 031030 | | | | COFOG összesen | | | | | |
|---|-----------------------|-----------------------|--------------------------|------------------------|-----------------------|-----------------------|--------------------------|------------------------|-----------------------|-----------------------|--------------------------|------------------------|-----------------------|-----------------------|--------------------------|------------------------|-----------------------|-----------------------|--------------------------|------------------------|-----------------------|-----------------------|--------------------------|------------------------|-----------------------|-----------------------|--------------------------|------------------------|----------------|--------------------|--------------------|---------------|--------|--|
| | 2023. évi eredeti el. | 2023. 06. hó mód. el. | 2023. 06. 30. teljesítés | Telj. %-a mód. el.-hoz | 2023. évi eredeti el. | 2023. 06. hó mód. el. | 2023. 06. 30. teljesítés | Telj. %-a mód. el.-hoz | 2023. évi eredeti el. | 2023. 06. hó mód. el. | 2023. 06. 30. teljesítés | Telj. %-a mód. el.-hoz | 2023. évi eredeti el. | 2023. 06. hó mód. el. | 2023. 06. 30. teljesítés | Telj. %-a mód. el.-hoz | 2023. évi eredeti el. | 2023. 06. hó mód. el. | 2023. 06. 30. teljesítés | Telj. %-a mód. el.-hoz | 2023. évi eredeti el. | 2023. 06. hó mód. el. | 2023. 06. 30. teljesítés | Telj. %-a mód. el.-hoz | 2023. évi eredeti el. | 2023. 06. hó mód. el. | 2023. 06. 30. teljesítés | Telj. %-a mód. el.-hoz | | | | | | |
| Működési bevételek | 40 792 203 | 40 792 203 | 11 054 476 | 27,10% | 0 | 0 | | | 0 | 0 | | | 1 600 000 | 1 600 000 | 1 110 630 | 74,03% | 0 | 0 | | | 0 | 0 | | | 42 292 203 | 42 292 203 | 12 164 098 | 28,76% | | | | | | |
| Közhatalmi bevételek | | | | | | | | | | | | | | | | | | | | | | | | | | | | | | | | | | |
| Működési célú bev. ÁH-n belül | | | | | | | | | | | | | | 1 500 000 | 1 500 000 | 1 110 520 | 74,03% | | | | | | | | | | | | | | | | | |
| Működési bevételek | 40 792 203 | 40 792 203 | 11 054 476 | 27,10% | | | | | | | | | | | | | | | | | | | | | | 42 292 203 | 42 292 203 | 12 164 098 | 28,76% | | | | | |
| Felhalmozási bevételek | 0 | 0 | 0 | | 0 | 0 | | | 0 | 0 | | | 0 | 0 | 0 | | ##### | ##### | 292 032 539 | 37,06% | 0 | 0 | | | ##### | ##### | 292 032 539 | 37,06% | | | | | | |
| Értékpapírok értékesítése | | | | | | | | | | | | | | | | | | | | | | | | | | | | | | | | | | |
| Működési célú kiadások | | | | | | | | | | | | | | | | | | | | | | | | | | | | | | | | | | |
| Működési célú kiadások | | | | | | | | | | | | | | | | | | | | | | | | | | | | | | | | | | |
| Gyálai Polgármesteri Hivatal bevételei | 40 792 203 | 40 792 203 | 11 054 476 | 27,10% | 0 | 0 | | | 0 | 0 | | | 1 600 000 | 1 600 000 | 1 110 630 | 74,03% | ##### | ##### | 292 032 539 | 37,06% | 0 | 0 | | | ##### | ##### | 292 032 539 | 37,06% | | | | | | |
| Működési kiadások | ##### | ##### | 241 397 074 | 30,38% | 43 474 670 | 43 647 626 | 20 264 147 | 46,40% | 0 | 3 600 688 | 4 089 112 | 113,01% | 0 | 0 | 3 722 800 | 3 722 800 | 0 | 0 | 0 | 0 | 0 | 0 | 0 | 0 | 37 672 667 | 37 769 806 | 2 764 087 | 7,32% | ##### | 701 843 051 | 200 990 418 | 30,45% | | |
| Személyi juttatások | ##### | ##### | 150 795 290 | 42,21% | 32 251 769 | 32 251 769 | 15 575 175 | 48,29% | | | 325 306 | | | 1 530 000 | 1 530 000 | 0 | 0 | | | | | | | | 22 613 069 | 22 613 069 | 0 | 0,00% | ##### | 418 629 694 | 199 995 771 | 40,89% | | |
| Munkaadókat terhelő járulékok | 54 054 357 | 53 441 335 | 23 660 785 | 42,61% | 4 338 939 | 4 338 939 | 2 218 614 | 51,19% | | | 143 218 | | | 199 900 | 199 900 | 0 | 0 | | | | | | | | 3 919 939 | 3 919 939 | 0 | 0,00% | ##### | 63 211 116 | 40 798 093 | 25 000 617 | 40,64% | |
| Ellátottak díjai | ##### | ##### | 67 022 989 | 33,47% | 6 883 672 | 7 057 127 | 2 460 358 | 34,86% | | | | | | 1 993 900 | 1 993 900 | 0 | 0 | | | | | | | | 11 240 559 | 11 336 811 | 2 764 087 | 24,36% | ##### | 230 614 300 | 12 347 444 | 32,70% | | |
| Egyéb működési célú kiadás | 46 662 840 | 46 662 840 | 1 508 999 | 3,10% | | | | | | | 3 600 588 | 3 600 588 | 100,00% | | | | | | | | | | | | | 0 | 3 600 588 | 3 600 588 | 100,00% | | | | | |
| Felhalmozási kiadások | | | | | | | | | | | | | | | | | | | | | | | | | | 0 | 46 662 840 | 46 662 840 | 1 508 999 | 3,10% | | | | |
| Gyálai Polgármesteri Hivatal kiadásai | ##### | ##### | 242 993 072 | 30,72% | 43 474 670 | 43 647 626 | 20 264 147 | 46,40% | 0 | 3 600 688 | 4 089 112 | 113,01% | 0 | 0 | 3 722 800 | 3 722 800 | 0 | 0 | 0 | 0 | 0 | 0 | 0 | 0 | 37 672 667 | 37 769 806 | 2 764 087 | 7,32% | ##### | 700 226 871 | 269 980 418 | 35,96% | | |

Intézmények 2023. évi kiadásai és bevételai kormányzati funkcióknként

| Intézmények Összesen | 072111 | | | 072112 | | | 072210 | | | 074001 | | | 074002 | | | 076010 | | | 080042 | | | | | | | | | | | |
|---|-----------------------|-----------------------|--------------------------|------------------------|-----------------------|-----------------------|--------------------------|------------------------|-----------------------|-----------------------|--------------------------|------------------------|-----------------------|-----------------------|--------------------------|------------------------|-----------------------|-----------------------|--------------------------|------------------------|-------------------|--------------------|-------------------|---------------|------------------|------------------|------------------|---------------|----------------|--------------|
| | 2023. évi eredeti ét. | 2023. 06. hó mód. ét. | 2023. 06. 30. teljesítés | Telj. %-a mód. ét.-hoz | 2023. évi eredeti ét. | 2023. 06. hó mód. ét. | 2023. 06. 30. teljesítés | Telj. %-a mód. ét.-hoz | 2023. évi eredeti ét. | 2023. 06. hó mód. ét. | 2023. 06. 30. teljesítés | Telj. %-a mód. ét.-hoz | 2023. évi eredeti ét. | 2023. 06. hó mód. ét. | 2023. 06. 30. teljesítés | Telj. %-a mód. ét.-hoz | 2023. évi eredeti ét. | 2023. 06. hó mód. ét. | 2023. 06. 30. teljesítés | Telj. %-a mód. ét.-hoz | | | | | | | | | | |
| Működési Bevételek | 22 181 804 | 22 181 804 | 12 029 759 | 54,28% | 9 941 450 | 9 941 450 | 6 875 303 | 67,09% | 1 080 000 | 1 080 000 | 0 | 0,00% | 0 | 0 | 0 | 0,00% | 0 | 0 | 0 | 0,00% | | | | | | | | | | |
| Egyéb működési célú támogatások ÁH-n b. | | | | | | | | | | | | | | | | | | | | | | | | | | | | | | |
| Intézményi működési bevételek | 22 181 804 | 22 181 804 | 12 029 759 | 54,28% | 9 941 450 | 9 941 450 | 6 875 303 | 67,09% | 1 080 000 | 1 080 000 | 0 | 0,00% | 0 | 0 | 0 | 0,00% | 0 | 0 | 0 | 0,00% | | | | | | | | | | |
| Ellátásdíjak bevételei | | | | | | | | | | | | | | | | | | | | | | | | | | | | | | |
| B e v é t e l Ö s s z e s e n: | 22 181 804 | 22 181 804 | 12 029 759 | 54,28% | 9 941 450 | 9 941 450 | 6 875 303 | 67,09% | 1 080 000 | 1 080 000 | 0 | 0,00% | 0 | 0 | 0 | 0,00% | 0 | 0 | 0 | 0,00% | | | | | | | | | | |
| Működési Kiadások | 32 774 571 | 33 870 791 | 14 542 440 | 43,16% | 84 028 808 | 89 271 834 | 40 867 397 | 46,65% | 10 439 899 | 19 308 421 | 12 789 388 | 66,12% | 46 691 269 | 48 017 410 | 33 823 069 | 73,00% | 22 698 078 | 22 728 878 | 4 919 183 | 21,64% | 70 789 869 | 118 111 486 | 36 211 134 | 31,19% | 0 | 0 | 262 175 | 0,00% | | |
| Személyi kiadások | 11 605 307 | 11 605 307 | 6 140 341 | 52,84% | 100 000 | 100 000 | 0 | 0,00% | 800 000 | 1 415 000 | 867 000 | 47,14% | 34 746 616 | 34 746 616 | 29 286 851 | 81,41% | 18 907 857 | 18 907 857 | 4 092 234 | 21,67% | 62 121 461 | 81 617 938 | 29 514 157 | 36,04% | | | | | | |
| Munkaadókat terhelő kiadások | 1 494 475 | 1 494 475 | 797 210 | 53,34% | 33 040 | 33 040 | 0 | 0,00% | 2 480 538 | 2 505 586 | 69 852 | 2,79% | 4 379 151 | 4 379 151 | 2 968 341 | 67,54% | 2 393 621 | 2 393 621 | 242 776 | 10,55% | 6 570 187 | 11 504 647 | 3 663 130 | 31,84% | | | | | | |
| Dologi kiadások | 18 614 289 | 20 519 209 | 7 604 829 | 37,06% | 63 923 568 | 89 138 794 | 40 867 397 | 45,82% | 7 158 418 | 15 387 835 | 12 029 536 | 78,18% | 6 705 490 | 6 801 641 | 2 569 876 | 37,29% | 1 364 400 | 1 425 298 | 674 178 | 40,28% | 12 302 308 | 12 989 530 | 6 033 847 | 46,45% | | | | | | |
| Egyéb működési célú kiadások | | | | | | | | | | | | | | | | | | | | | | | | | | | | | | |
| Beszámítási Kiadások | | | | | | | | | | | | | | | | | | | | | | | | | | | | | | |
| K i a d á s o k Ö s s z e s e n: | 32 774 571 | 33 870 791 | 14 542 440 | 43,16% | 84 028 808 | 89 271 834 | 40 867 397 | 46,65% | 10 439 899 | 19 308 421 | 12 789 388 | 66,12% | 46 691 269 | 48 017 410 | 33 823 069 | 73,00% | 22 698 078 | 22 728 878 | 4 919 183 | 21,64% | 82 088 869 | 129 400 281 | 36 211 134 | 27,96% | 6 570 407 | 6 865 869 | 3 808 212 | 60,10% | 262 175 | 0,00% |

Intézmények 2023. évi kiadásai és bevételei kormányzati funkcióként

| 062044 | | | | 063030 | | | | 063262 | | | | 063304 | | | | 091110 | | | | 091120 | | | | 091140 | | | | | |
|---------------------------|---------------------------|------------------------|------------------------|---------------------------|---------------------------|------------------------|------------------------|---------------------------|---------------------------|------------------------|------------------------|---------------------------|---------------------------|------------------------|------------------------|---------------------------|---------------------------|------------------------|------------------------|---------------------------|---------------------------|------------------------|------------------------|---------------------------|---------------------------|------------------------|------------------------|-----------|---------|
| 2023. évi eredeti ét. ad. | 2023. 06. hó mód. ét. ad. | 2023. 06. 30. lejárató | Telj. %-e mód. ét.-hez | 2023. évi eredeti ét. ad. | 2023. 06. hó mód. ét. ad. | 2023. 06. 30. lejárató | Telj. %-e mód. ét.-hez | 2023. évi eredeti ét. ad. | 2023. 06. hó mód. ét. ad. | 2023. 06. 30. lejárató | Telj. %-e mód. ét.-hez | 2023. évi eredeti ét. ad. | 2023. 06. hó mód. ét. ad. | 2023. 06. 30. lejárató | Telj. %-e mód. ét.-hez | 2023. évi eredeti ét. ad. | 2023. 06. hó mód. ét. ad. | 2023. 06. 30. lejárató | Telj. %-e mód. ét.-hez | 2023. évi eredeti ét. ad. | 2023. 06. hó mód. ét. ad. | 2023. 06. 30. lejárató | Telj. %-e mód. ét.-hez | 2023. évi eredeti ét. ad. | 2023. 06. hó mód. ét. ad. | 2023. 06. 30. lejárató | Telj. %-e mód. ét.-hez | | |
| 772 889 | 772 889 | 330 320 | 42,73% | 5 080 000 | 5 080 000 | 3 807 894 | 69,09% | 14 687 001 | 14 687 001 | 7 617 281 | 61,29% | 0 | 0 | 0 | 0,00% | 0 | 73 630 | 73 640 | 100,00% | 0 | 0,00% | 0 | 1 261 976 | 1 694 167 | 127,33% | 0 | 1 261 976 | 1 694 167 | 127,33% |
| 772 889 | 772 889 | 330 320 | 42,73% | 5 080 000 | 5 080 000 | 3 807 894 | 69,09% | 14 687 001 | 14 687 001 | 7 617 281 | 61,29% | 0 | 0 | 0 | 0,00% | 0 | 73 630 | 73 640 | 100,00% | 0 | 0,00% | 0 | 1 261 976 | 1 694 167 | 127,33% | 0 | 1 261 976 | 1 694 167 | 127,33% |
| 772 889 | 772 889 | 330 320 | 42,73% | 5 080 000 | 5 080 000 | 3 807 894 | 69,09% | 14 687 001 | 14 687 001 | 7 617 281 | 61,29% | 0 | 0 | 0 | 0,00% | 0 | 73 630 | 73 640 | 100,00% | 0 | 0,00% | 0 | 1 261 976 | 1 694 167 | 127,33% | 0 | 1 261 976 | 1 694 167 | 127,33% |
| 41 820 337 | 41 820 337 | 16 079 632 | 38,00% | 27 894 074 | 27 894 074 | 11 240 232 | 40,16% | 163 032 130 | 171 194 114 | 81 634 619 | 47,69% | 0 | 0 | 867 362 | 0,00% | 464 689 824 | 603 222 026 | 267 340 489 | 61,14% | 35 660 043 | 37 804 440 | 30 732 682 | 61,66% | 479 630 032 | 609 614 439 | 270 316 032 | 43,24% | | |
| 16 984 016 | 16 984 016 | 8 126 200 | 47,86% | 8 202 019 | 8 202 019 | 4 581 917 | 55,86% | 8 202 019 | 8 202 019 | 4 581 917 | 55,86% | 0 | 0 | 106 130 | 0,00% | 54 618 561 | 61 392 336 | 30 744 205 | 50,08% | 4 339 120 | 4 789 748 | 3 270 030 | 68,29% | 49 342 364 | 61 623 538 | 27 021 840 | 43,34% | | |
| 22 665 303 | 22 665 303 | 5 844 023 | 25,78% | 27 894 074 | 27 894 074 | 11 240 232 | 40,16% | 87 353 521 | 92 693 614 | 45 384 759 | 48,86% | 0 | 0 | 2 160 | 0,00% | 5 159 806 | 5 185 084 | 1 491 686 | 28,77% | 669 618 | 1 115 236 | 649 279 | 76,15% | 107 233 853 | 136 648 787 | 54 914 674 | 40,19% | | |
| | | 710 476 | 0,00% | | | 0 | 0,00% | 8 889 620 | 8 889 620 | 3 163 716 | 35,48% | | | 0 | 0,00% | | 20 890 | 0,00% | | | | | | | 28 274 889 | 28 274 889 | 2 206 669 | 8,86% | |
| 41 820 337 | 41 820 337 | 16 790 308 | 37,76% | 27 894 074 | 27 894 074 | 11 240 232 | 40,16% | 171 921 650 | 180 083 634 | 84 698 335 | 47,03% | 0 | 0 | 2 264 191 | 0,00% | 464 689 824 | 603 222 026 | 267 361 479 | 61,14% | 35 660 043 | 37 804 440 | 30 732 682 | 61,66% | 479 630 032 | 609 614 439 | 272 522 701 | 44,37% | | |

Intézmények 2023. évi kiadásai és bevételei kormányzati funkcióként

| 000015 | | | | 104031 | | | | 104035 | | | | 010030 | | | | 000220 | | | | Cofog összesen | | | | | | | |
|-----------------------|-----------------------|--------------------------|-----------------------|-----------------------|-----------------------|--------------------------|-----------------------|-----------------------|-----------------------|--------------------------|-----------------------|-----------------------|-----------------------|--------------------------|-----------------------|-----------------------|-----------------------|--------------------------|-----------------------|-----------------------|-----------------------|--------------------------|-----------------------|---------------|-------------|-------------|--------|
| 2023. évi eredeti st. | 2023. 06. hó mód. st. | 2023. 06. 30. teljesítés | Telj. %-a mód. el-tes | 2023. évi eredeti st. | 2023. 06. hó mód. st. | 2023. 06. 30. teljesítés | Telj. %-a mód. el-tes | 2023. évi eredeti st. | 2023. 06. hó mód. st. | 2023. 06. 30. teljesítés | Telj. %-a mód. el-tes | 2023. évi eredeti st. | 2023. 06. hó mód. st. | 2023. 06. 30. teljesítés | Telj. %-a mód. el-tes | 2023. évi eredeti st. | 2023. 06. hó mód. st. | 2023. 06. 30. teljesítés | Telj. %-a mód. el-tes | 2023. évi eredeti st. | 2023. 06. hó mód. st. | 2023. 06. 30. teljesítés | Telj. %-a mód. el-tes | | | | |
| 17 787 000 | 20 452 561 | 11 810 915 | 58,77% | 0 | 1 852 470 | 0,00% | 2 601 280 | 2 875 888 | 1 479 880 | 51,46% | 81 216 000 | 81 216 000 | 88 854 000 | 84,61% | 0 | 0 | 3 209 000 | 0,00% | 155 197 804 | 159 263 268 | 117 533 028 | 73,83% | 81 216 000 | 81 216 000 | 88 854 000 | 84,61% | |
| 17 787 000 | 20 452 561 | 11 810 915 | 56,77% | | 1 852 470 | 0,00% | 2 501 250 | 2 875 888 | 1 479 880 | 51,46% | 81 216 000 | 81 216 000 | 88 554 600 | | | | 3 209 000 | 0,00% | 155 197 804 | 159 263 268 | 117 533 028 | 73,83% | 81 216 000 | 81 216 000 | 88 854 000 | 84,61% | |
| 17 787 000 | 20 452 561 | 11 810 915 | 56,77% | 0 | 1 852 470 | 0,00% | 2 601 280 | 2 875 888 | 1 479 880 | 51,46% | 1 230 506 029 | 1 887 151 171 | 917 854 387 | | | | 3 209 000 | 0,00% | 1 578 703 629 | 2 048 714 000 | 1 038 167 416 | 65,93% | 1 230 506 029 | 1 887 151 171 | 917 854 387 | 46,63% | |
| 17 787 000 | 20 452 561 | 11 810 915 | 56,77% | 0 | 1 852 470 | 0,00% | 2 601 280 | 2 875 888 | 1 479 880 | 51,46% | 1 801 728 029 | 1 806 987 171 | 888 206 887 | 80,10% | 0 | 0 | 3 209 000 | 0,00% | 1 878 703 629 | 2 048 714 000 | 1 038 167 416 | 65,93% | 1 801 728 029 | 1 806 987 171 | 888 206 887 | 80,10% | |
| 100 327 148 | 112 854 371 | 60 033 871 | 53,20% | 235 805 803 | 241 039 787 | 112 791 974 | 46,77% | 8 120 880 | 10 644 882 | 6 084 427 | 67,26% | 0 | 1 298 798 | 0 | 0,00% | 0 | 0 | 0,00% | 1 815 340 478 | 1 884 280 182 | 839 231 448 | 47,83% | 1 815 340 478 | 1 884 280 182 | 839 231 448 | 47,83% | |
| | | | | 165 178 825 | 175 585 107 | 88 871 880 | 49,54% | | | | | 0 | 0 | | | | | | 1 477 264 888 | 1 210 387 088 | 823 297 214 | 48,19% | 1 477 264 888 | 1 210 387 088 | 823 297 214 | 48,19% | |
| | | | | 23 195 685 | 24 686 708 | 14 312 013 | 57,87% | | | | | | | | | | | | 158 628 888 | 175 474 354 | 83 880 014 | 50,06% | 158 628 888 | 175 474 354 | 83 880 014 | 50,06% | |
| | | | | 37 532 883 | 40 757 872 | 11 447 371 | 28,09% | 8 120 880 | 10 644 882 | 6 084 427 | 67,26% | | 1 298 798 | | | | | | | 628 126 887 | 887 111 840 | 287 044 220 | 44,79% | 628 126 887 | 887 111 840 | 287 044 220 | 44,79% |
| | | | | 8 003 640 | 8 003 640 | 8 288 272 | 78,88% | | | | | | | | | | | | 0 | 1 298 798 | 1 298 798 | 100,00% | 0 | 1 298 798 | 1 298 798 | 100,00% | |
| 100 327 148 | 112 854 371 | 60 033 871 | 53,20% | 235 805 143 | 240 013 327 | 119 020 846 | 47,80% | 8 120 880 | 10 644 882 | 6 084 427 | 67,26% | 0 | 1 298 798 | 0 | 0,00% | 0 | 0 | 0,00% | 1 878 703 629 | 2 048 714 000 | 838 853 771 | 46,85% | 1 878 703 629 | 2 048 714 000 | 838 853 771 | 46,85% | |

Gyál Város Önkormányzata és intézményei, Gyáli Polgármesteri Hivatal
 2023. évi költségvetési létszámkerete

| Intézmény megnevezése | Nyitólétszám 2023. jan. 01-jén | | | | | | Létszám 2023. március 01-től | | | | | |
|---|--------------------------------|----------------|-----------------|------------|--|-------------------|------------------------------|----------------|-----------------|------------|--|-------------------|
| | Teljes munkaidős | Rész-munkaidős | Köz-foglalkozt. | Összesen | Teljes munkaidősre átszámított létszám | Megbízási díjasok | Teljes munkaidős | Rész-munkaidős | Köz-foglalkozt. | Összesen | Teljes munkaidősre átszámított létszám | Megbízási díjasok |
| Gyál Város Önkormányzat | 2 | 0 | 4 | 6 | 6 | 37 | 2 | 0 | 4 | 6 | 6 | 37 |
| Önkormányzat összesen | 2 | 0 | 4 | 6 | 6 | 37 | 2 | 0 | 4 | 6 | 6 | 37 |
| Gyáli Polgármesteri Hivatal | 57 | 0 | 0 | 57 | 57 | 2 | 57 | 0 | 0 | 57 | 57 | 2 |
| Gyáli Polgármesteri Hivatal összesen | 57 | 0 | 0 | 57 | 57 | 2 | 57 | 0 | 0 | 57 | 57 | 2 |
| Intézmények | | | | | | | | | | | | |
| Gyáli Tulipán Óvoda | 48 | 0 | 0 | 48 | 48 | 0 | 48 | 0 | 0 | 48 | 48 | 0 |
| Gyáli Liliom Óvoda | 51 | 0 | 0 | 51 | 51 | 1 | 51 | 0 | 0 | 51 | 51 | 1 |
| Gyáli Tátika Óvoda | 56 | 0 | 0 | 56 | 56 | 0 | 56 | 0 | 0 | 56 | 56 | 0 |
| Arany János Községi Ház és V. Könyvtár | 16 | 0 | 0 | 16 | 16 | 6 | 16 | 0 | 0 | 16 | 16 | 6 |
| Városi Egészségügyi Központ | 17 | 7 | 0 | 24 | 21,25 | 11 | 17 | 7 | 0 | 24 | 21,25 | 11 |
| Gyáli Bóbita Bölcsőde | 28 | 2 | 0 | 30 | 29 | 1 | 30 | 2 | 0 | 32 | 29 | 1 |
| Intézmények összesen | 216 | 9 | 0 | 225 | 221,25 | 19 | 218 | 9 | 0 | 227 | 221,25 | 19 |
| Mindösszesen | 275 | 9 | 4 | 288 | 284,25 | 58 | 277 | 9 | 4 | 290 | 284,25 | 58 |

Tárgy: Javaslat a Bursa Hungarica Felsőoktatási Ösztöndíjpályázat 2024. évi fordulójához való csatlakozásra

Tisztelt Képviselő-testület!

A Bursa Hungarica Felsőoktatási Önkormányzati Ösztöndíjrendszer jogszabályi háttéréül a *felsőoktatásban részt vevő hallgatók juttatásairól és az általuk fizetendő egyes térítésekről* szóló 51/2007. (III.26.) Korm. rendelet (a továbbiakban: rendelet) és a *nemzeti felsőoktatásról* szóló 2011. évi CCIV. törvény szolgál. A rendelet 18.§ értelmében a Bursa Hungarica Felsőoktatási Önkormányzati Ösztöndíj, olyan pénzbeli szociális juttatás, amely az esélyteremtés érdekében a hátrányos helyzetű, szociálisan rászoruló fiatalok számára nyújt segítséget a felsőfokú tanulmányaik lebonyolításához.

Pályázók köre:

- Azok a települési önkormányzat illetékességi területén állandó lakóhellyel rendelkezők, akik

A.) felsőoktatási intézményben (**felsőoktatási hallgatói jogviszony keretében**) teljes idejű (**nappali munkarend**) alapfokozatot és szakképzettséget eredményező alapképzésben, mesterfokozatot és szakképzettséget eredményező mesterképzésben, osztatlan képzésben vagy felsőfokú szakképzésben folytatják tanulmányaikat.

Az ösztöndíjra **pályázhatnak** a 2023. szeptemberében felsőoktatási tanulmányaik **utolsó évét megkezdő hallgatók is** (amennyiben jogviszonya 2024. őszén már nem áll fenn, úgy a 2024/2025. tanév első félévére eső ösztöndíj már nem kerül folyósításra), továbbá **azok is, akiknek a hallgatói jogviszonya a pályázás időpontjában szünetel** (az ösztöndíj folyósításának feltétele, hogy a 2023/2024. tanév második félévére a beiratkozott hallgató aktív hallgatói jogviszonnyal rendelkezzen).

(*BURSA-2023.A* 2023/2024. tanév második és a 2024/2025. tanév első félévére vonatkozóan), vagy azok, akik

B.) a 2023/2024. tanévben utolsó éves, **érettségi előtt álló középiskolások**, illetve **felsőfokú végzettséggel nem rendelkező, felsőoktatási intézménybe még felvételt nem nyert érettségizettek** és a 2024/2025. tanévtől kezdődően felsőoktatási intézmény keretében teljes idejű (nappali munkarend) **alapképzésben, osztatlan képzésben vagy felsőoktatási szakképzésben kívánnak részt venni**.

(*BURSA-2024.B* felsőoktatási tanulmányokat kezdeni kívánó fiatalok számára. A pályázók közül csak azok részesülhetnek ösztöndíjban, akik 2024. évi általános felvételi eljárásban először nyernek felvételt felsőoktatási intézménybe, és tanulmányaikat a 2024/2025. tanévben ténylegesen megkezdik).

A helyi önkormányzat az ösztöndíjrendszerhez évente csatlakozhat.

A 2024. évi csatlakozás részletes feltételeit, a csatlakozáshoz szükséges nyilatkozatot és ütemtervet az Nemzeti Kulturális Támogatáskezelő internetes felületén található EPER-Bursa rendszerből letöltött dokumentumok tartalmazzák. (*1. sz. melléklet*)

A csatlakozási nyilatkozat beküldési határideje: 2023. szeptember 29. (postabélyegző)

Az Általános Szerződési Feltételek szerint az önkormányzatnak a csatlakozási nyilatkozatot abban az esetben is el kell küldenie a Támogatáskezelő részére, ha a korábbi pályázati fordulóknál már tett ilyen nyilatkozatot. A csatlakozási nyilatkozatot az önkormányzat a pályázatok kiírását követően nem vonhatja vissza.

A települési önkormányzatok csatlakozása a pályázati fordulóhoz egyben az EPER-Bursa rendszerhez történő csatlakozást is magában foglalja, azaz a rendszer használata kötelező a pályázat lebonyolításában részt vevő önkormányzatok részére. A rendszerhez nem csatlakozó önkormányzatok a Bursa Hungarica Ösztöndíjrendszerhez sem tudnak csatlakozni, azaz a pályázatot nem írhatják ki, az EPER-Bursa rendszerben rögzített pályázatot nem bírálhatnak el.

A 2023. évi fordulóban a Bursa Hungarica Felsőoktatási Önkormányzati Ösztöndíj intézményi ösztöndíjrésze havi egy főre jutó legnagyobb összege 5000 Ft/hó volt.

Kérem a Tisztelt Képviselő-testületet, hogy a rendelkezésre álló dokumentumok alapján hozza meg a döntését.

Határozati javaslat:

Gyál Város Önkormányzatának Képviselő-testülete

- a) csatlakozik a Bursa Hungarica Felsőoktatási Önkormányzati Ösztöndíj 2024. évi fordulójához,
- b) a támogatás 1 főre jutó összegétFt/hóban határozza meg,
- c) felhatalmazza a Polgármestert a nyilatkozat aláírására,
- d) felkéri a polgármestert a pályázati kiírással és annak lebonyolításával szükséges feladatok elvégzésére.

Határidő: azonnal
Felelős: Polgármester

A határozati javaslat elfogadása egyszerű szótöbbséget igényel.

Az előterjesztést tárgyalta: Pénzügyi és Gazdasági Bizottság
Oktatási és Kulturális Bizottság

Az előterjesztést készítette: Berta-Tóth Beáta irodavezető

G y á l, 2023. szeptember 4.

**Pápai Mihály
polgármester**

A Bursa Hungarica Felsőoktatási Önkormányzati Ösztöndíjrendszer
2024. évi fordulójának
ELJÁRÁSRENDJE
ÁLTALÁNOS SZERZŐDÉSI FELTÉTELEK
a csatlakozó önkormányzatok számára

A Bursa Hungarica Felsőoktatási Önkormányzati Ösztöndíjrendszer (a továbbiakban: Bursa Hungarica Ösztöndíjrendszer) Magyarország Kormánya által az esélyteremtés érdekében a hátrányos helyzetű, szociálisan rászoruló fiatalok számára a felsőoktatásban való részvétel támogatására alapított ösztöndíjrendszer. A Bursa Hungarica Ösztöndíjrendszer lebonyolítását a felsőoktatásban részt vevő hallgatók juttatásairól és az általuk fizetendő egyes térítésekről szóló 51/2007. (III. 26.) Kormányrendelet (a továbbiakban: Kormányrendelet), valamint a nemzeti felsőoktatásról szóló 2011. évi CCIV. törvény (a továbbiakban: Nftv.) szabályozza.

A Bursa Hungarica Ösztöndíjrendszer és ezen Eljárásrend

- a nemzeti felsőoktatásról szóló 2011. évi CCIV. törvény (a továbbiakban: Nftv.)
- a felsőoktatásban részt vevő hallgatók juttatásairól és az általuk fizetendő egyes térítésekről szóló 51/2007. (III. 26.) Korm.rendelet (a továbbiakban: Korm.rendelet)
- a Nemzeti Közszerződési Egyetemről, valamint a közigazgatási, rendészeti és katonai felsőoktatásról szóló 2011. évi CXXXII. törvény
- a Nemzeti Közszerződési Egyetemről, valamint a közigazgatási, rendészeti és katonai felsőoktatásról szóló 2011. évi CXXXII. törvény egyes rendelkezéseinek végrehajtásáról szóló 363/2011. (XII. 30.) Korm. rendelet
- a szociális igazgatásról és szociális ellátásokról szóló 1993. évi III. törvény
- az államháztartásról szóló 2011. évi CXCV. törvény
- az államháztartásról szóló törvény végrehajtásáról szóló 368/2011. (XII. 31.) Korm. rendelet
- Magyarország helyi önkormányzatairól szóló 2011. évi CLXXXIX. törvény
- a polgárok személyi adatainak és lakcímének nyilvántartásáról szóló 1992. évi LXVI. törvény
- az elektronikus ügyintézés és a bizalmi szolgáltatások általános szabályairól szóló 2015. évi CCXXII. törvény
- az elektronikus ügyintézés részletszabályairól szóló 451/2016. (XII. 19.) Korm. rendelet
- a Büntető Törvénykönyvről szóló 2012. évi C. törvény
- az információs önrendelkezési jogról és az információszabadságról szóló 2011. évi CXII. törvény
- a közfeladatot ellátó közérdekű vagyonkezelő alapítványokról szóló 2021. évi IX. törvény
- a természetes személyeknek a személyes adatok kezelése tekintetében történő védelméről és az ilyen adatok szabad áramlásáról, valamint a 95/46/EK irányelv hatályon kívül helyezéséről szóló az Európai Parlament és a Tanács 2016. április 27-i (EU) 2016/679 rendelete (továbbiakban: GDPR)

vonatkozó rendelkezéseivel összhangban került kidolgozásra.

A Kormányrendelet 20. § (5) bekezdése alapján a Bursa Hungarica Ösztöndíjrendszerhez csatlakozó fővárosi kerületi önkormányzatokra a települési önkormányzatokra vonatkozó előírások érvényesek, míg csatlakozása esetén Budapest Főváros Önkormányzata a vármegyei önkormányzatokkal megegyező módon vesz részt a Bursa Hungarica Ösztöndíjrendszerben.

1. A települési önkormányzat maga jogosult a pályázat kiírására a jelen Eljárásrend – Általános Szerződési Feltételek (a továbbiakban: ÁSZF) 5. pontjában foglaltak szerint. A pályázat kiírásának feltétele, hogy a települési önkormányzat csatlakozzon a Bursa Hungarica Ösztöndíjrendszer 2024. évi fordulójához. A Bursa Hungarica Ösztöndíjrendszer 2024. évi fordulójában a települési önkormányzatok csatlakozása a pályázati fordulóhoz egyúttal a Bursa Hungarica Elektronikus Pályázatkezelési és Együttműködési Rendszerhez (a továbbiakban: EPER-Bursa rendszer) történő csatlakozást is magában foglalja és kizárólag az Nemzeti Kulturális Támogatáskezelő (a

továbbiakban: NKTK) által biztosított EPER-Bursa rendszerbe történő belépést követően valósulhat meg, melynek elérése:

<https://bursa.emet.hu/onk/tonkbelep.aspx>

Az EPER-Bursa rendszerhez nem csatlakozó önkormányzatok a Bursa Hungarica Ösztöndíjrendszerhez sem tudnak csatlakozni, azaz pályázatot nem írhatnak ki, pályázatot nem bírálhatnak el.

Az önkormányzatok számára a Bursa Hungarica Ösztöndíjrendszerben való részvétel önkéntes. A Bursa Hungarica Ösztöndíjrendszerhez történő csatlakozáshoz az EPER-Bursa rendszerben a csatlakozási szándék rögzítése szükséges. Az EPER-Bursa rendszerbe való belépéshez felhasználói névre és jelszóra van szükség, amelyet a Bursa Hungarica Ösztöndíjrendszer 2024. évi pályázati fordulója dokumentációjának megjelentetését követően az NKTK küld meg az önkormányzatok részére. A belépést követően az EPER-Bursa rendszerben elvégezhető az önkormányzati adatok ellenőrzése, az önkormányzati Bursa Hungarica ügyintézők és kiemelt ügyintéző kijelölése és letölthető az ÁSZF 1. számú mellékletét képező **„Nyilatkozat a csatlakozásról, valamint az elektronikus adatbázis használatáról” (a továbbiakban: Csatlakozási nyilatkozat)** című dokumentum, melynek eredeti, aláírt, lepecsételt példányát ajánlott küldeményként kell eljuttatni az NKTK részére. A borítékon tüntessék fel a következőt: *„Bursa Hungarica”*. **Több önkormányzat csatlakozási nyilatkozatának beküldése esetén kérjük, településenként külön borítékban adják postára a Csatlakozási nyilatkozatot.**

A Csatlakozási nyilatkozat beküldési határideje: 2023. szeptember 29. (postabélyegző)

Az önkormányzatnak a Csatlakozási nyilatkozatot abban az esetben is el kell küldenie az NKTK részére, ha a korábbi pályázati forduló(k) során már tett ilyen nyilatkozatot. A Csatlakozási nyilatkozat visszaküldése önmagában nem jelent anyagi kötelezettségvállalást, az önkormányzat a benyújtott pályázatok ismeretében dönt a támogatási összegek odaítéléséről. A **Csatlakozási nyilatkozatot** az önkormányzat a pályázatok kiírását követően nem vonhatja vissza.

Nem csatlakozhat a Bursa Hungarica Ösztöndíjrendszer 2024. évi fordulójához az a települési önkormányzat, amelyet a felsőoktatásért felelős helyettes államtitkár a 2023. évi pályázati fordulóban vállalt kötelezettségei megszegése miatt az ösztöndíjrendszer résztvevői közül kizárt.

2. Az önkormányzatnak lehetősége van a Csatlakozási nyilatkozat kitöltése során az EPER-Bursa rendszerben megadni a kötelező mellékletek listáját, valamint kiegészítő önkormányzati szociális űrlapmezőket is a pályázathoz. Felhívjuk szíves figyelmüket, hogy a minta pályázati űrlapon található kérdések mind megjelennek a rendszerben a pályázók által kitöltendő Pályázati űrlapon, emiatt az azon szereplő kérdéseket kérjük, ne ismételjék meg az önkormányzati kiegészítő kérdéseknél!
3. Az NKTK az EPER-Bursa rendszerben érkezteti és fogadja be a Csatlakozási nyilatkozatokat, melyről a települési önkormányzatoknak rendszerüzenetet küld. Ezenkívül a **www.nktk.hu internetes** oldal „Bursa Hungarica” felületén, a „Csatlakozott települések” menüpont alatt **2023. október 5-ig közzéteszi a 2024. évi fordulóhoz csatlakozott települések teljes listáját.**

Abban az esetben, ha a csatlakozni szándékozó település ezen a listán nem szerepel, akkor a települési önkormányzat Csatlakozási nyilatkozata nem érkezett meg az NKTK címére, vagy Csatlakozási nyilatkozatát az NKTK nem volt jogosult elfogadni a csatlakozási határidő elmulasztása miatt. Ebben az esetben a pályázók sem tudnak pályázatot benyújtani az önkormányzathoz.

Amennyiben a Csatlakozási nyilatkozat nem érkezett meg az NKTK címére, de a települési önkormányzat a regisztrációt elvégezte és a csatlakozási űrlapot a rendszerből kinyomtatta, valamint az ajánlott küldemény „küldemény azonosítója” alapján bizonyítani tudja, hogy határidőben, a megfelelő címre megküldte azt, úgy az NKTK külön kérelem nélkül elfogadja a Csatlakozási nyilatkozatot a pályázatbeadásra rendelkezésre álló határidő lejártáig. Tekintettel azonban arra, hogy a pályázásra rendelkezésre álló határidőt módosítani nem lehetséges, amennyiben az önkormányzat az igazolást a pályázati adatrögzítésre rendelkezésre álló idő letelte után küldi be, úgy az NKTK-nak nem áll módjában azt elfogadni.

4. Abban az esetben, ha az önkormányzat a Csatlakozási nyilatkozat benyújtására előírt határidőt elmulasztja, vagy az ajánlott küldemény „küldemény azonosítójával” nem tudja igazolni, hogy Csatlakozási nyilatkozatát határidőben a megfelelő címre elküldte, méltányossági kérelmet terjeszthet elő az NKTK-hoz a csatlakozás utólagos elfogadása iránt, melyet az önkormányzat – előbbiekre tekintettel – indokolni köteles. **A kérelmet 2023. október 5-ig (beérkezési határidő) lehet előterjeszteni. Ha a kérelem a megadott határidőig nem érkezik be az NKTK-hoz, az önkormányzat nem tud csatlakozni az adott évi pályázati forduléhoz.**

Az önkormányzat a méltányossági kérelem előterjesztésével egyidejűleg az eredeti Csatlakozási nyilatkozatot is köteles benyújtani. A kérelemben az önkormányzatnak nyilatkoznia kell arról, hogy az "A" és "B" típusú pályázatot határidőben kiírta, és kötelezettséget vállalt arra, hogy az ÁSZF-ben foglaltaknak a továbbiakban maradéktalanul eleget tesz. Nem támogatható azon önkormányzat méltányossági kérelme, amely az "A" és "B" típusú pályázat kiírásának határidőben nem tett eleget, illetve csak az "A" típusú vagy csak a "B" típusú pályázatot hirdette meg a megadott határidő szerint.

A kérelemről a kérelemben megfogalmazott indokok mérlegelésével 2023. október 12-ig a felsőoktatásért felelős helyettes államtitkár dönt, és döntéséről haladéktalanul tájékoztatja az NKTK-t. A helyettes államtitkár döntéséről az NKTK 2023. október 13-ig elektronikusan értesíti az önkormányzatot.

5. **A pályázat kiírásának határideje a települési önkormányzatoknál: 2023. október 3.** A pályázatot az önkormányzat hirdetőtábláján és a helyben szokásos egyéb módon kell közzétenni. A települési önkormányzat mind az "A", mind a "B" típusú pályázatot köteles kiírni oly módon, hogy az "A" és a "B" típusú pályázatok kiírásának megjelentetése egy időben történjék. A Csatlakozási nyilatkozatnak az NKTK-hoz történt beérkeztetése és annak elfogadása után mind az "A", mind a "B" típusú pályázati kiírás megjelenik az adott önkormányzat adatlapján is az EPER-Bursa rendszerben. A pályázók az adatrögzítést a Csatlakozási nyilatkozat NKTK-hoz történt érkeztetését és elfogadását követően kezdenek el.

6. **A pályázati kiírásnak kötelezően tartalmaznia kell az alábbiakat:**

6.1. A pályázók köre

A Bursa Hungarica Ösztöndíjban a Kormányrendelet 18. § (2) bekezdése alapján kizárólag a települési önkormányzat területén állandó lakóhellyel (a továbbiakban: lakóhely) rendelkezők részesülhetnek. [A Kormányrendelet „állandó lakóhely” fogalma a polgárok személyi adatainak és lakcímének nyilvántartásáról szóló 1992. évi LXVI. törvény „lakóhely” fogalmának feleltethető meg, amelyet a pályázó a lakcímkártyájával tud igazolni.]

Nem részesülhet ösztöndíjban az a pályázó, aki:

- honvéd tisztjelölt, rendvédelmi oktatási intézmény tisztjelöltje, a Magyar Honvédség hivatásos és szerződéses állományú, valamint a rendvédelmi feladatokat ellátó szervek hivatásos állományú hallgatója, a rendészeti képzésben részt vevő ösztöndíjas hallgató
- doktori (PhD) képzésben vesz részt
- kizárólag külföldi intézménnyel áll hallgatói jogviszonyban és/vagy vendéghallgatói képzésben vesz részt.
- akiről hitelt érdemlően bebizonyosodik, hogy a pályázat benyújtásakor a támogatási döntés tartalmát érdemben befolyásoló, valótlan, hamis vagy megtévesztő adatot szolgáltatott, vagy ilyen nyilatkozatot tett;
- aki a pályázat benyújtását megelőző három naptári éven belül az államháztartás alrendszeréből juttatott valamely támogatással összefüggésben a támogatási szerződésben/támogatási okiratban/ösztöndíjszerződésben foglaltakat önhibájából nem vagy csak részben teljesítette.

a) Az "A" típusú pályázatra azok az önkormányzat területén lakóhellyel rendelkező, hátrányos szociális helyzetű hallgatók jelentkezhetnek, akik a nemzeti felsőoktatásról szóló 2011. évi CCIV. törvény 1. mellékletében szereplő felsőoktatási intézményben (felsőoktatási hallgatói jogviszony keretében) teljes idejű (nappali munkarend) alapfokozatot és szakképzettséget eredményező

alapképzésben, mesterfokozatot és szakképzettséget eredményező mesterképzésben, osztatlan képzésben vagy felsőoktatási szakképzésben folytatják tanulmányaikat.

Az ösztöndíjra pályázhatnak a 2023 szeptemberében felsőoktatási tanulmányaik utolsó évét megkezdő hallgatók is. Amennyiben az ösztöndíjas hallgatói jogviszonya 2024 őszén már nem áll fenn, úgy a 2024/2025. tanév első félévére eső ösztöndíj már nem kerül folyósításra.

Az ösztöndíjra pályázatot nyújthatnak be azok a hallgatók is, akiknek a hallgatói jogviszonya a felsőoktatási intézményben a pályázás időpontjában szünetel. Az ösztöndíj folyósításának feltétele, hogy a 2023/2024. tanév második félévére a beiratkozott hallgató aktív hallgatói jogviszonnal rendelkezzen.

b) A "B" típusú pályázatra azok az önkormányzat területén lakóhellyel rendelkező, hátrányos szociális helyzetű, a 2023/2024. tanévben utolsó éves, érettségi előtt álló középiskolás, illetve felsőfokú végzettséggel nem rendelkező, felsőoktatási intézménybe felvételt még nem nyert, érettségizett pályázók jelentkezhetnek, akik a 2024/2025. tanévtől kezdődően a nemzeti felsőoktatásról szóló 2011. évi CCIV. törvény 1. mellékletében szereplő felsőoktatási intézményben teljes idejű (nappali munkarend) alapképzésben, osztatlan képzésben vagy felsőoktatási szakképzésben kívánnak részt venni.

A "B" típusú pályázatra jelentkezők közül csak azok részesülhetnek ösztöndíjban, akik a 2024. évi általános felvételi eljárásban először nyernek felvételt felsőoktatási intézménybe és tanulmányaikat a 2024/2025. tanévben ténylegesen megkezdik.

6.2. A pályázat benyújtásának módja és határideje

A pályázatot az EPER-Bursa rendszerben kitöltve, véglegesítve, onnan kinyomtatva, aláírva kizárólag a lakóhely szerint illetékes települési önkormányzat polgármesteri hivatalánál kell benyújtani személyesen vagy postai úton. A pályázat rögzítésének és az önkormányzathoz történő benyújtásának határideje:

2023. november 3.

Figyelem!

A pályázatbeadáshoz az EPER-Bursa rendszerben egyszeri pályázói regisztráció szükséges, melynek elérése:

<https://bursa.emet.hu/paly/palybelep.aspx>

Azok a pályázók, akik a korábbi pályázati éveken regisztráltak a rendszerben, már nem regisztrálhatnak újra, ők a meglévő felhasználónév és jelszó birtokában léphetnek be az EPER-Bursa rendszerbe. Amennyiben jelszavukat elfelejtették, az *Elfelejtett jelszó* funkcióval kérhetnek új jelszót. A pályázói regisztrációt vagy a belépést követően lehetséges a pályázati adatok feltöltése a csatlakozott önkormányzatok pályázói részére. A pályázati űrlapot minden fordulóban újra ki kell tölteni! A személyes és pályázati adatok ellenőrzését és véglegesítését követően a pályázati űrlapot kinyomtatva és aláírva a települési önkormányzatnál kell benyújtaniuk a pályázóknak. A pályázat csak a pályázati kiírásban meghatározott csatolandó mellékletekkel együtt érvényes. A pályázati kiírásban meghatározott valamely melléklet hiányában a pályázat formai hibásnak minősül. A benyújtott pályázatok befogadását az önkormányzat köteles az EPER-Bursa rendszerben igazolni. A nem befogadott pályázatok a bírálatban nem vesznek részt.

6.3. Az ösztöndíj időtartama és az ösztöndíjjal összefüggő közterhek

a) Az ösztöndíj időtartama:

"A" típusú pályázat: 10 hónap, azaz két egymást követő tanulmányi félévben félévenként max. 5 hónap (a továbbiakban Bursa tanulmányi félév), a 2023/2024. tanév második féléve és a 2024/2025. tanév első féléve;

"B" típusú pályázat: 3x10 hónap, azaz hat egymást követő Bursa tanulmányi félév (a 2024/2025. tanév, a 2025/2026. és a 2026/2027. tanév).

b) Az ösztöndíjjal összefüggő közterhek:

Az elnyert ösztöndíjat közvetlen adó- és TB-járulékfizetési kötelezettség nem terheli (lásd a személyi jövedelemadóról szóló 1995. évi CXVII. törvény (a továbbiakban: Szjtv.) 1. sz. melléklet 3.2.6., 4.17. pontját).

6.4. A pályázat kötelező mellékletei

"A" típusú pályázat

a) A felsőoktatási intézmény által kibocsátott eredeti hallgatói jogviszony-igazolás vagy annak hiteles másolata a 2023/2024. tanév első félévéről.

Amennyiben a pályázó egy időben több felsőoktatási intézménnyel is hallgatói jogviszonyban áll, pályázatában csak azt a felsőoktatási intézményt kell megneveznie, amellyel elsőként létesített hallgatói jogviszonyt. A felsőoktatási intézmények szerződése alapján folyó, közösen meghirdetett – egyik szakon nem hitéleti, a másik szakon hitoktató, illetve hittanár – kétszakos képzés esetében a hallgató a nem hitéleti képzést biztosító felsőoktatási intézményt köteles megnevezni.

b) Igazolás a pályázó és a pályázóval egy háztartásban élők egy főre jutó havi nettó jövedelméről.

c) A szociális rászorultság igazolására az alábbi okiratok:

- ...

A további mellékleteket az elbíráló települési önkormányzat határozza meg.

"B" típusú pályázat

a) Igazolás a pályázó és a pályázóval egy háztartásban élők egy főre jutó havi nettó jövedelméről.

b) A szociális rászorultság igazolására az alábbi okiratok:

- ...

A további mellékleteket az elbíráló települési önkormányzat határozza meg.

A pályázati űrlap csak a fent meghatározott kötelező mellékletekkel együtt érvényes, valamely melléklet hiányában a pályázat formai hibásnak minősül.

6.5. A pályázat elbírálása

Az ösztöndíj elbírálása kizárólag szociális rászorultság alapján, a pályázó tanulmányi eredményétől függetlenül történik.

A szociális helyzet megítélésekor a vonatkozó jogszabályok - különösen a felsőoktatásban részt vevő hallgatók juttatásairól és az általuk fizetendő egyes térítésekről szóló 51/2007. (III. 26.) Korm.rendelet - rendelkezéseit kell figyelembe venni.

A pályázó szociális rászorultsága igazolására köteles megadni a vele egy háztartásban élők (a pályázó lakóhelye szerinti lakásban életvitelszerűen együtt lakó, ott bejelentett lakóhellyel vagy tartózkodási hellyel rendelkező személyek) egy főre jutó havi nettó jövedelmének forint összegét.

Jövedelem:

A szociális igazgatásról és szociális ellátásokról szóló 1993. évi III. törvény 4. § (1) bekezdés a) pontja alapján az elismert költségekkel és a befizetési kötelezettséggel csökkentett

- aa) az Szjvtv. szerint meghatározott, belföldről vagy külföldről származó - megszerzett - vagyoni érték (bevétel), ideértve az Szjvtv. 1. számú melléklete szerinti adómentes bevételt, és
- ab) az a bevétel, amely után a kisadózó vállalkozások tételes adójáról szóló 2022. évi XIII. törvény, a kisadózó vállalkozások tételes adójáról és a kisvállalati adóról szóló 2012. évi CXLVII. törvény, vagy az egyszerűsített közteherviselési hozzájárulásról szóló 2005. évi CXX. törvény szerint adót, illetve hozzájárulást kell fizetni.

Elismert költségnek minősül az Szjvtv.-ben elismert költség, valamint a fizetett tartásdíj. Ha a magánszemély az egyszerűsített közteherviselési hozzájárulás, a kisadózók tételes adója vagy a kisvállalati adó alapjául szolgáló bevételt szerez, a bevétel csökkenthető az Szjvtv. szerint elismert költségnek minősülő igazolt kiadásokkal, ennek hiányában a bevétel 40%-ával. Ha a mezőgazdasági őstermelő adóévi őstermelésből származó bevétele nem több a kistermelés értékhatáránál (illetve ha részére támogatást folyósítottak, annak a folyósított támogatással növelt összegénél), akkor a bevétel csökkenthető az igazolt költségekkel, továbbá a bevétel 40%-ának megfelelő összeggel, vagy a bevétel 85%-ának, illetőleg állattenyésztés esetén 94%-ának megfelelő összeggel.

Befizetési kötelezettségnek minősül a személyi jövedelemadó, a magánszemélyt terhelő egyszerűsített közteherviselési hozzájárulás, társadalombiztosítási járulék és az egészségügyi szolgáltatási járulék.

Nem minősül jövedelemnek

- a) a rendkívüli települési támogatás, valamint a lakhatáshoz kapcsolódó rendszeres kiadások viseléséhez, a gyógyszerkiadások viseléséhez és a lakhatási kiadásokhoz kapcsolódó hátralékot felhalmozó személyek részére nyújtott települési támogatás,
- b) a rendkívüli gyermekvédelmi támogatás, a gyermekek védelméről és a gyámügyi igazgatásról szóló 1997. évi XXXI. törvény 20/A. §-a szerinti támogatás, a 20/B. §-ának (4)-(5) bekezdése szerinti pótlék, a nevelőszülők számára fizetett nevelési díj és külön ellátmány,
- c) az anyasági támogatás,
- d) a nyugdíjprémium, az egyszeri juttatás, a tizenharmadik havi nyugdíj, a tizenharmadik havi ellátás és a szépkorúak jubileumi juttatása,
- e) a személyes gondoskodásért fizetendő személyi térítési díj megállapítása kivételével a súlyos mozgáskorlátozott személyek pénzbeli közlekedési kedvezményei, a vakok személyi járadéka és a fogyatékosági támogatás,
- f) a fogadó szervezet által az önkéntesnek külön törvény alapján biztosított juttatás,
- g) az egyszerűsített foglalkoztatásról szóló 2010. évi LXXV. törvény alapján történő munkavégzésnek, valamint a természetes személyek között az adórendszeren kívüli keresettel járó foglalkoztatásra vonatkozó rendelkezések alapján háztartási munkára létesített munkavégzésre irányuló jogviszony keretében történő munkavégzésnek (a továbbiakban: háztartási munka) a havi ellenértéke,
- h) a házi segítségnyújtás keretében társadalmi gondozásért kapott tiszteletdíj,
- i) az energiafelhasználáshoz nyújtott támogatás,
- j) a szociális szervezet tagja által, a közérdekű nyugdíjas szervezet öregségi nyugdíjban vagy átmeneti bányászjáradékban részesülő tagja által, valamint a kisgyermekkel otthon lévőknél a szociális szervezetnek nem nagyszülőként gyermekgondozási díjban vagy gyermekgondozást segítő ellátásban részesülő tagja által a szervezetben végzett tevékenység ellenértékéeként megszerzett, a személyi jövedelemadóról szóló törvény alapján adómentes bevétel,
- k) az életvitelszerűen lakott ingatlan eladása, valamint az életvitelszerűen lakott ingatlanon fennálló vagyoni értékű jog átruházása esetén az eladott ingatlan, illetve átruházott vagyoni értékű jog ellenértékének azon része, amelyből az eladást vagy átruházást követő egy éven belül az eladó

vagy átruházó saját, vagy közeli hozzátartozója életvitelszerű, tényleges lakhatásának célját szolgáló ingatlan vagy vagyoni értékű jog vásárlására kerül sor,

l) az elengedett tartozás, illetve a megszűnt kötelezettség, ha a tartozás elengedésére vagy a kötelezettség megszűnésére a természetes személyek adósságrendezési eljárásában, továbbá közüzemi szolgáltatás szolgáltatója, illetve pénzügyi intézmény által, az adós megélhetését veszélyeztető szociális helyzete miatt került sor.

m) az Szjtv. 7. § (1) bekezdés b)-z) pontja szerinti bevétel.

6.6. Adatkezelés

A pályázók a következő személyi és egyéb adataikat kötelesek a pályázatban megadni.

"A" típusú pályázat: név; oktatási azonosító; anyja születési neve; születési helye és ideje; lakóhelye (lakcímkártyával igazolhatóan); adóazonosító jel; felsőoktatási intézmény; kar; szak/szakupár megnevezése és a felsőfokú képzésére vonatkozó adatok; telefonszám; e-mail cím. A pályázó az intézmény, kar és szak/szakupár teljes nevét a felsőoktatási intézménynél nyilvántartott hivatalos formában köteles megadni. A pályázati űrlapon megjelenített szociális adatok.

"B" típusú pályázat: név; anyja születési neve; születési helye és ideje; lakóhelye (lakcímkártyával igazolhatóan); adóazonosító jel; telefonszám; e-mail cím. A pályázati űrlapon megjelenített szociális adatok.

A pályázó pályázata benyújtásával büntetőjogi felelősséget vállal azért, hogy az EPER-Bursa rendszerben rögzített, a pályázati űrlapon és mellékleteiben az általa feltüntetett adatok a valóságnak megfelelnek. Tudomásul veszi, hogy amennyiben a pályázati űrlapon és mellékleteiben nem a valóságnak megfelelő adatokat tüntet fel, úgy a Bursa Hungarica Ösztöndíjrendszerből pályázata kizárható, a megítélt támogatás visszavonható.

A pályázat benyújtásával a pályázó tudomásul veszi, hogy az NKTK, az önkormányzatok és a felsőoktatási intézmény pályázati dokumentációban foglalt személyes adatait az ösztöndíjpályázat lebonyolítása és a támogatásra való jogosultság ellenőrzése céljából az ösztöndíj támogatás életciklusa alatt kezelheti a természetes személyeknek a személyes adatok kezelése tekintetében történő védelméről és az ilyen adatok szabad áramlásáról, valamint a 95/46/EK irányelv hatályon kívül helyezéséről szóló az Európai Parlament és a Tanács (EU) 2016/679 rendelete (továbbiakban: GDPR) 6. cikk (1) bekezdésének e) pontjában, valamint a 9. cikk (2) bekezdésének b) pontjába foglaltak szerint. Az adatkezelésről, az adatkezeléssel kapcsolatos jogairól, az általa igénybe vehető jogorvoslati lehetőségekről részletes tájékoztatás található az NKTK honlapján az Adatvédelmi tájékoztatóban az alábbi elérhetőségen:

[Adatkezelési-tájékoztató-Palyazatokhoz-es-tamogatasokhoz-kapcsolodo-adatkezelesrol_2023_NKTK.pdf \(gov.hu\)](#)

A fentiekén túlmenően a "B" típusú pályázat esetében:

A pályázók büntetőjogi felelősségük tudatában kijelentik, hogy a pályázati űrlap benyújtásakor felsőoktatási intézménybe még nem nyertek felvételt.

A pályázók pályázatuk benyújtásával hozzájárulnak ahhoz, hogy a felsőoktatási intézménybe történő felvételi jelentkezésük eredményéről a felsőoktatási információs rendszer működtetéséért felelős szerv az NKTK-nak, illetőleg a támogató önkormányzatnak tájékoztatást nyújtson.

7. Az ösztöndíjasok bejelentési kötelezettségei

Az ösztöndíjban részesülő hallgató köteles az ösztöndíj folyósításának időszaka alatt minden, az ösztöndíj folyósítását érintő változásról haladéktalanul (de legkésőbb 15 napon belül) értesíteni az NKTK-t és a folyósító felsőoktatási intézményt. A bejelentést az EPER-Bursa rendszeren keresztül kell kezdeményezni. Az értesítési kötelezettséget a hallgató 5 munkanapon belül köteles teljesíteni az alábbi adatok változásakor:

- **tanulmányok helyének megváltozása (új felsőoktatási intézmény, kar, szak megadásával);**

- **tanulmányi státusz (munkarend, képzési szint, finanszírozási forma), képzés megnevezésének változása;**
- **személyes adatainak (név, lakóhely, elektronikus levelezési cím) változása;**
- **a tanulmányok szüneteltetése (halasztása).**

A "B" típusú támogatásban részesített pályázó 2024. augusztus 31-ig a felsőoktatási intézmény felvételi döntéséről szóló határozata vagy az Oktatási Hivatal besorolási határozata másolatának megküldésével köteles az NKTK részére bejelenteni, hogy a 2024/2025. tanévben melyik felsőoktatási intézményben kezdi meg tanulmányait. A pályázó köteles egyúttal az EPER-Bursa rendszerből kinyomtatott úrlapon nyilatkozni arról, hogy a 2024. évi felsőoktatási felvételi évet megelőzően nyert-e felvételt felsőoktatási intézménybe.

A "B" típusú pályázat során támogatásban részesülő ösztöndíjas a támogatás időtartama alatt pályázhat az "A" típusú ösztöndíjra. Amennyiben a "B" típusú pályázat során támogatásban részesülő ösztöndíjas a támogatás időtartama alatt sikeresen pályázik "A" típusú ösztöndíjra, "B" típusú ösztöndíját automatikusan elveszti.

Az ösztöndíjas lemondhat a számára megítélt támogatásról, amit az EPER-Bursa rendszerben kezdeményezhet, és az onnan letölthető Lemondó nyilatkozatot aláírva és postai úton megküldve az NKTK címére jelenthet be. A Lemondó nyilatkozat beküldésével az ösztöndíjas a nyertes ösztöndíjpályázatát megszünteti, azaz a megjelölt félévről és az ösztöndíj további félévi részleteiről is lemond.

Az az ösztöndíjas, aki értesítési kötelezettségének nem tesz eleget, az ösztöndíj folyósításából és az ösztöndíjrendszer következő évi fordulójából kizárható. Az az ösztöndíjas, aki határidőn belüli értesítési kötelezettségének elmulasztása miatt esik el az ösztöndíj folyósításától, a Bursa tanulmányi félév lezárását követően (június 30-ig, illetve január 31-ig) ki nem fizetett ösztöndíjára már nem tarthat igényt.

Az ösztöndíjas 30 napon belül köteles a jogosulatlanul felvett ösztöndíjat a folyósító felsőoktatási intézmény részére visszafizetni.

Amennyiben megállapítást nyer, hogy a pályázó a pályázás során nem a valóságnak megfelelő adatokat szolgáltatva, vagy a pályázati feltételeknek nem felel meg, támogatásban nem részesülhet, még abban az esetben sem, ha az ösztöndíj elnyeréséről szóló tájékoztatást már kézhez vette.

8. A pályázati kiírás a fentiekén túl kizárólag a pályázat elbírálásához megkívánt mellékletek felsorolását és az önkormányzat által meghatározott, a fentiekkel nem ellentétes elbírálási prioritások megjelölését tartalmazhatja. A támogatás megítélése és folyósítása nem köthető semmilyen később bekövetkező feltételhez, illetőleg kötelezettség vállalásához (pl. a települési önkormányzat területén történő munkavállaláshoz vagy további ott lakáshoz), valamint a pályázók semmilyen formában nem kötelezhetők sem az önkormányzat, sem más szervezet, testület által önrész megfizetésére.
9. A pályázati kiírásnak a Kormányrendeletben, illetőleg a jelen ÁSZF-ben foglaltakkal ellentétes rendelkezései és kitételei érvénytelenek, a települési önkormányzat a pályázatot az érvénytelen rendelkezések figyelmen kívül hagyásával köteles lebonyolítani.
10. A pályázók a regisztrációt követően az EPER-Bursa rendszerben kitöltött és kinyomtatott, aláírt pályázati űrlapot, a kötelező mellékleteket csatolva a települési önkormányzatokhoz nyújtják be, ahol a pályázatot az EPER-Bursa rendszerben érkeztetni és ellenőrizni szükséges. A települési önkormányzat csak a helyesen érkeztetett és ellenőrzött pályázatokat bírálhatja el. Az önkormányzat nem az EPER-Bursa rendszerből nyomtatott, vagy nem megfelelően véglegesített pályázati űrlapokat nem fogadhat be, ezek kezelése során az önkormányzat felelőssége a pályázók figyelmeztetése és tájékoztatása.
11. A települési önkormányzat az EPER-Bursa rendszerben **ellenőrzi és elbírálja** a beérkezett pályázatokat.

A települési önkormányzat:

- a) a pályázókat hiánypótlásra szólíthatja fel a formai ellenőrzés és az elbírálás során, az önkormányzat által (pályázati kiírásában; helyi rendeletében vagy jegyzői utasításában) meghatározott határidőben, amely azonban nem lépheti túl a pályázatok önkormányzati elbírálási határidejét. Az önkormányzat hiánypótlást csak olyan dokumentumokra kérhet be, amelyeket a pályázati kiírásban feltüntetett. A pályázati dokumentumok kezelése során a közfeladatot ellátó szervek iratkezelésének általános követelményeiről szóló 335/2005. (XII. 29.) Korm. rendelet rendelkezéseit az önkormányzat betartani köteles. Erre tekintettel az iktatási nyilvántartásból ki kell derülnie, hogy az adott pályázati anyag mikor érkezett, hány darab és milyen típusú (papíralapú vagy elektronikus) mellékletet tartalmazott, mi volt az intézés határideje, módja, időpontja. A postai úton történő benyújtás esetén a borítékot meg kell őrizni, személyes benyújtás esetén az átvételt dokumentálni kell.
- b) a határidőn túl benyújtott vagy formailag nem megfelelő pályázatokat az EPER-Bursa rendszerben a bírálathoz kizárja és a kizárás okát rögzíti;
- c) minden határidőn belül, postai úton vagy személyesen benyújtott pályázatot befogad, minden formailag megfelelő pályázatot érdemben elbírál és döntését írásban indokolja;
- d) csak az önkormányzat területén lakóhellyel rendelkező pályázókat részesítheti támogatásban;
- e) az elbírálás során korra, faji hovatartozásra, nemre, bőrszínre, nemzetiségre, vallási vagy világnézeti meggyőződésre, egészségi állapotra, családi állapotra, tanulmányi eredményre tekintet nélkül, kizárólag a pályázó szociális rászorultságának objektív vizsgálatára tekintettel járhat el.

12. A Csatlakozási nyilatkozat kitöltésével a települési önkormányzat kötelezettséget vállal arra, hogy az EPER-Bursa rendszerben fogadja be és bírálja el a pályázók által rögzített, lezárt, kinyomtatott és az önkormányzathoz benyújtott pályázatokat, valamint arra, hogy a pályázatokról hozott döntését rögzíti az EPER-Bursa rendszerben. Az NKTK biztosítja a csatlakozott önkormányzatok részére az adatrögzítéshez az EPER-Bursa rendszer használatát, amely a <https://bursa.emet.hu/onk/tonkbelep.aspx> internetes oldalon érhető el. A települési önkormányzat biztosítja az EPER-Bursa rendszer használatához szükséges hardvert és szoftvert. (Az EPER-Bursa rendszer biztonságos működése Mozilla Firefox vagy Google Chrome alkalmazását kívánja meg). Az EPER-Bursa rendszer használatához felhasználói névre és jelszóra van szükség, amelyet a pályázati dokumentáció megjelölését követően az NKTK küld meg az önkormányzatok részére. A regisztrációs és adatrögzítési folyamat részletes leírását a <http://www.nktk.hu> oldalon az EPER-Bursa belépési pontok menüpont alatt letölthető Felhasználói kézikönyv települési önkormányzatoknak tartalmazza.

13. A települési önkormányzat az elbírálás során már meglévő szabályzatai, vagy a Bursa Hungarica Ösztöndíjrendszer elbírálására elfogadott szabályzata alapján jár el, és **bírálati döntését 2023. december 5-ig** az EPER-Bursa rendszerben **rögzíti**. A fenti határidőn túl a támogatásban részesíteni kívánt pályázók körét az önkormányzat még abban az esetben sem jogosult bővíteni, ha jogosulatlan vagy lemondás folytán az önkormányzatnak a Bursa Hungarica Ösztöndíjpályázatra szánt keretében pénzmaradvány jelentkezik.

Amennyiben az önkormányzat olyan pályázatról hoz támogatási döntést, amely pályázat az EPER-Bursa rendszerben nem került rögzítésre, véglegesítésre és a pályázati űrlapon megjelölt önkormányzathoz benyújtásra, a támogatási döntés érvénytelen, még abban az esetben is, ha az önkormányzat határozatban rögzíti. Az ilyen határozatok befogadását az NKTK külön értesítés nélkül elutasítja.

A települési önkormányzat tudomásul veszi, hogy az EPER-Bursa rendszerben rögzített bírálati döntését és az azt tartalmazó döntési listát köteles a rendszerből letöltve, nyomtatott formában is előállítani, valamint szavatolja az elektronikus és a nyomtatott bírálati lista egyezőségét, azaz az EPER-Bursa rendszerből kinyomtatott papíralapú dokumentumon szereplő adatokat (pl. támogatási összeg, támogatott neve) utólag, a kinyomtatott példányon javítva nem módosítja. Amennyiben az önkormányzat a döntési listákat az EPER-Bursa rendszerből kinyomtatva, a nyomtatott példányokon utólag módosította, ezáltal eltérés keletkezik az EPER-Bursa rendszerben rögzített támogatási adatok és rendszerből kinyomtatott, aláírt támogatási adatok között, az EPER-Bursa rendszerben

rögzített adatok tekinthetők egyedül hitelesnek. Amennyiben hitelt érdemlően bebizonyosodik, hogy az önkormányzat módosította a kinyomtatott döntési listákat, az önkormányzat kizárható a pályázati fordulóból abban az esetben is, ha a döntési lista korábban már elfogadásra került. (Amennyiben a rögzítés során, a rögzítési időszakban téves adatrögzítés történt, az EPER-Bursa rendszerben kérjük a módosítást elvégezni és újrainyomtatni a dokumentumot.)

Az EPER-Bursa rendszeren kívül előállított, nem onnan kinyomtatott, nem lezárt döntési listákat az NKTK nem fogadja el. A kinyomtatott döntési listákat minden oldalon polgármester vagy az önkormányzat képviselőjére jogosult személy aláírásával, illetve szervezeti bélyegzőlenyomattal szükséges ellátni.

- 14.** A települési önkormányzat a határidőn belül benyújtott, formailag megfelelő pályázat elbírálása alapján a pályázót minimum 1.000 forint havi támogatásban részesíti, vagy a pályázó támogatási igényét elutasítja. Az elutasítás indoklásaként nem jelölhetők meg olyan okok, amelyeket a formai ellenőrzés vizsgál és azon megfelelőként lettek megjelölve.

A települési önkormányzat a megítélt támogatás havi összegét köteles rögzíteni az EPER-Bursa rendszerben található elektronikus adatlapokon vagy az összesített döntési listán. A megítélt támogatásnak havonta azonos összegűnek és 100 forinttal maradék nélkül oszthatónak kell lennie. A települési önkormányzat a megítélt havi támogatás összegét a **pályázati forduló teljes tartamára** garantálni köteles, annak módosítására nem jogosult.

- 15.** A települési önkormányzat az elektronikus pályázatkezelő rendszerben lezárt, kinyomtatott, aláírt és lepecsételt döntési listákról és a benyújtott kötelező mellékletekről másolatot készít irattára számára, majd az általa **támogatott és nem támogatott, valamint a döntésből formai okból kizárt** pályázók aláírással és pecsétlenyomattal ellátott döntési listáit – az "A" típusú támogatottak esetében a kötelezően csatolt hallgatói jogviszony-igazolásokkal együtt – **2023. december 6-ig elküldi az NKTK részére.** A bírálati anyagot az NKTK-nak címzett borítékban vagy csomagban, ajánlott küldeményként kell eljuttatni az NKTK részére. A csomagon fel kell tüntetni: „*Bursa Hungarica 2024. évi pályázati forduló Bírálati anyag*”. Az NKTK az önkormányzat által nem a határidőre, nem a megfelelő címre megküldött, vagy rosszul postázott döntési anyagért, és az abból eredő károkért felelősséget nem vállal.

A támogatott pályázók Bírálati anyaga az alábbiakból áll:

- az elektronikus pályázatkezelő rendszerből kinyomtatott, minden oldalon szervezeti bélyegzőlenyomattal, a polgármester vagy az önkormányzat képviselőjére jogosult személy aláírásával és szervezeti bélyegzőlenyomattal ellátott eredeti **támogatott döntési lista**, amely tartalmazza a pályázók részére megítélt önkormányzati támogatás havi összegét;
- "A" típusú támogatottak esetében a felsőoktatási intézmény által kibocsátott jogviszony-igazolás.

A nem támogatott pályázók Bírálati anyaga az alábbiakból áll:

- az elektronikus pályázatkezelő rendszerből kinyomtatott, minden oldalon szervezeti bélyegzőlenyomattal, a polgármester vagy az önkormányzat képviselőjére jogosult személy aláírásával ellátott eredeti **nem támogatott döntési lista**.

A bírálati döntésből formai okból kizárt pályázók bírálati anyaga az alábbiakból áll:

- az elektronikus pályázatkezelő rendszerből kinyomtatott, minden oldalon szervezeti bélyegzőlenyomattal, a polgármester vagy az önkormányzat képviselőjére jogosult személy aláírásával ellátott eredeti **formai okból kizárt döntési lista**,
- "A" típusú támogatottak esetében a felsőoktatási intézmény által kibocsátott jogviszony-igazolás, amennyiben benyújtásra került.

A fent megjelölt kötelező mellékleteken túl az önkormányzatoknak más dokumentumokat nem kell megküldeniük, az önkormányzatok által megküldött egyéb dokumentumokért az NKTK felelősséget nem vállal. A Pályázati űrlapot és a benyújtott mellékleteket (a hallgatói jogviszony-igazolás kivételével) sem eredetiben, sem másolatban nem kell megküldeniük, azt az önkormányzatnak kell megőriznie.

Az NKTK által hiánypótlásra felszólított települési önkormányzat köteles az NKTK részére a megadott határidőre a pótlásokat megküldeni.

- 16.** A települési önkormányzat **2023. december 6-ig** az önkormányzat hirdetőtábláján és a helyben szokásos egyéb módon **köteles nyilvánosságra hozni** a Bursa Hungarica Ösztöndíjpályázat keretében általa nyújtott **támogatások összesített adatait**. Az adatok "A" és "B" típusú támogatottak szerinti bontásban a pályázók és a támogatottak számát, az összes megítélt támogatást, a támogatás átlagos mértékét és mindazokat az önkormányzat által informatívnak talált mutatókat tartalmazzák, amelyek nem alkalmasak a támogatásban részesítettek, illetve a pályázók személyének azonosítására.
- 17.** A települési önkormányzat **2023. december 6-ig köteles döntéséről és annak indokairól az EPER-Bursa rendszeren keresztül elektronikusan vagy postai úton értesíteni a pályázókat**, illetve lehetővé tenni, hogy a személyükre vonatkozó döntést az önkormányzat épületében megtekinthessék.
- 18.** A pályázó az elbíráló szerv döntése ellen fellebbezéssel nem élhet, a támogatói döntés ellen érdemben nincs helye jogorvoslatnak. **A támogatási döntéssel szemben kifogást eljárásjogi jogszabálysértésre történő hivatkozással, a döntésről szóló értesítés kézhezvételét követő 5 napon belül lehet benyújtani az illetékes önkormányzat jegyzőjénél. A felmerült kifogás beérkezését követő 5 napon belül az önkormányzat jegyzőjének értesítenie kell az NKTK-t.**
- 19.** A vármegyei önkormányzatok a települési bírálatok lezárásával kezdhetik el a vármegyei támogatások odaítélését a települések által támogatott pályázók részére. A vármegyei bírálatban csak a határidőben lezárt, elbírált, a települési önkormányzat által támogatott pályázatok vesznek részt. Amennyiben a települési önkormányzat a rögzítésre és elbírálásra megadott határidőben nem zárja le a döntési listákat, támogatott pályázói a vármegyei elbírálásban nem vehetnek részt. A támogatott pályázatok adatait a vármegyei önkormányzatok az elektronikus pályázatkezelő rendszerben érik el, **számukra postázni nem kell a pályázatokat.**

A vármegyei önkormányzatok 2024. január 31-ig meghozzák döntésüket a vármegyei támogatott pályázatokról, amit az Eper-Bursa rendszer vármegyei önkormányzati felületén rögzítenek és a vármegyei támogatottak döntési listáját is ezen időpontig juttatják el az NKTK-hoz.

A pályázatok ellenőrzését követően az NKTK 2024. március 12-ig az EPER-Bursa rendszer önkormányzati és pályázói felületén teszi közzé a települési és vármegyei önkormányzatok által támogatásban részesített pályázók Bursa Hungarica ösztöndíjának teljes havi összegét (önkormányzati és intézményi ösztöndíjrész).

Az NKTK 2024. március 12-ig értesíti az "A" és "B" típusú támogatásban részesített pályázókat az EPER-Bursa rendszeren keresztül a Bursa ösztöndíj teljes havi összegéről és az ösztöndíj-folyósítás módjáról.

- 20.** A megítélt ösztöndíjak összegét az önkormányzat köteles Bursa tanulmányi félévenként előre egy összegben átutalni a Nemzeti Kulturális Támogatáskezelő Bursa Hungarica számlájára.

Kérjük, hogy az utalások indításánál ellenőrizzék a számlaszámot!

10032000-01451461-30000003

Az önkormányzati támogatások átutalásának határideje a tavaszi szemeszterre:

2024. január 31. napja,

Az önkormányzati támogatások átutalásának határideje az őszi szemeszterre:

2024. augusztus 31. napja

„B” típusú pályázatok esetén a pályázatok teljes futamideje alatt minden év január 31. napjáig és minden év augusztus 31. napjáig, a pályázat lezárásáig fizetendő.

21. A települési önkormányzat tudomásul veszi, hogy amennyiben az utalások során a jelen ÁSZF 20. pontjában meghatározott határidőket nem tartja be, szerződésszegést követ el, és felelősséggel tartozik minden, a hallgatókat a késedelmes utalás következtében érő kárért, amely a felsőoktatási intézményekhez történő továbbutalás periodicitása folytán az önkormányzat késedelmét többszörösen is meghaladó késedelemből adódhat. A települési önkormányzat tudomásul veszi, hogy a jelen ÁSZF 20. pontjában meghatározott határidőig valamennyi általa támogatásban részesített ösztöndíjas részére megítélt összeget köteles utalni, az utalás során beszámításra, félévek közti átvezetésekre nincs mód. A települési önkormányzat tudomásul veszi, hogy a nem határidőre, nem a megfelelő bankszámlára történő, vagy pontatlan összegű átutalásából eredő károkért felelősséggel tartozik.

22. Az önkormányzat köteles az EPER-Bursa rendszer önkormányzati felületén módosítani a bankszámlája adatait, amennyiben azok megváltoznak. Az NKTK az értesítés elmulasztásának következtében a téves számlaszámra történő átutalásból eredő károkért felelősséget nem vállal.

23. **"A" típusú pályázat:** A települési önkormányzat tudomásul veszi, hogy a felsőoktatási hallgatók számára megítélt ösztöndíj megvonásra kerül, ha a hallgató az ösztöndíj folyósításának időtartama alatt az ösztöndíj folyósítás feltételeinek nem felel meg. A pályázatok jogosultsági ellenőrzését és a nem jogosult pályázók pályázatainak érvénytelenítését a felsőoktatási intézmények végzik el. Az önkormányzat ezen esetben saját hatáskörben dönt, hogy – nem Bursa Hungarica támogatásként, hanem más jogcímen – folyósítja-e a már korábban megítélt támogatást.

A felsőoktatási hallgatók számára megítélt támogatást az önkormányzat csak abban az esetben szüntetheti meg, ha az ösztöndíjas a lakóhelyét megszünteti a települési önkormányzat területén. A települési önkormányzat ebben az esetben megszüntető határozatban rendelkezik a támogatás megszüntetéséről. A határozat csak a meghozatalát követő Bursa tanulmányi félévtől ható hatállyal hozható meg.

"B" típusú pályázat: A települési önkormányzat tudomásul veszi, hogy a felsőoktatási intézménybe jelentkezők számára kiírt pályázat pozitív elbírálása esetén a megítélt ösztöndíj hat egymást követő Bursa tanulmányi félévre történő folyósítását garantálni köteles. A felsőoktatási intézménybe jelentkezők számára megítélt ösztöndíj megvonásra kerül, ha a támogatott a Kormányrendelet alapján nem jogosult Bursa Hungarica Ösztöndíjra. A pályázatok jogosultsági ellenőrzését és a nem jogosult pályázók pályázatainak érvénytelenítését a felsőoktatási intézmények végzik el. Az önkormányzat ez esetben saját hatáskörben dönt, hogy – nem Bursa Hungarica támogatásként, hanem más jogcímen – folyósítja-e a már korábban megítélt támogatást vagy sem.

A felsőoktatási intézménybe jelentkezők számára megítélt támogatást az önkormányzat szüntetheti meg abban az esetben, ha az ösztöndíjas elköltözik a települési önkormányzat illetékességi területéről. A települési önkormányzat ebben az esetben megszüntető határozatban rendelkezik a támogatás megszüntetéséről. A határozat csak a meghozatalát követő Bursa tanulmányi félévtől ható hatállyal hozható meg.

A "B" típusú ösztöndíjasok szociális rászorultságát az önkormányzat évente egyszer jogosult és köteles felülvizsgálni. A felsőoktatási intézménybe jelentkezők számára megítélt támogatást a települési önkormányzat megszüntető határozattal megszüntetheti, ha a vizsgálat során kiderül, hogy az ösztöndíjas szociális rászorultsága már nem áll fenn. A határozat csak a meghozatalát követő Bursa tanulmányi félévtől ható hatállyal hozható meg. Amennyiben az ösztöndíjas a szociális rászorultság vizsgálata során az önkormányzat által kért igazolásokat nem bocsátja rendelkezésre, vagy az önkormányzattal a vizsgálat során az együttműködést egyéb módon kifejezetten megtagadja, az ösztöndíjas szociális rászorultságának megszűnését vélelmezni kell.

A települési önkormányzat csak a fent felsorolt esetekben és indoklással hozhat megszüntető határozatot. Az ettől eltérő vagy formailag nem megfelelő határozatokat az NKTK elutasítja.

24. A települési önkormányzat kötelezettséget vállal arra, hogy a támogatás megszüntetéséről szóló határozatának meghozatalát követően haladéktalanul, de legkésőbb 30 napon belül, a megszüntető határozat egy kiadmányának megküldésével értesíti az NKTK-t.

A tavaszi félévre beküldött határozatok beérkezési határideje minden évben: január 31.

Az őszi félévre beküldött határozatok beérkezési határideje minden évben: augusztus 31.

Az "A" és a "B" típusú pályázatok megszüntető határozatait ajánlott levélben, postai úton kell az illetékes önkormányzatnak megküldenie az NKTK címére (Bursa Hungarica 1381 Budapest, Pf. 1418). A borítékon tüntessék fel: *Megszüntető határozat*. A más dokumentumokkal együtt, például a pályázati csomaghoz a kötelező mellékleteken felül csatolt megszüntető határozatokat az NKTK nem tudja feldolgozni. A NKTK az önkormányzat által nem a megfelelő indoklással meghozott, nem határidőre, nem a megfelelő címre vagy rosszul postázott megszüntető határozatokért és az abból eredő károkért felelősséget nem vállal.

25. Az ösztöndíj folyósítása – a folyósítás véghatáridejének módosítása nélkül – teljes egészében szünetel azokban a tanulmányi hónapokban, amelyekben az ösztöndíjas hallgatói jogviszonya szünetel, vagy a hallgató nem felel meg a pályázati kiírás feltételeinek.

A felsőoktatási intézményeknek az ösztöndíj kifizetést megelőzően az ösztöndíjra való jogosultságot az Nftv.-ben foglaltak figyelembevételével kell megállapítaniuk.

A Kormányrendelet hatálya – amennyiben jogszabály másként nem rendelkezik – nem terjed ki a honvéd tisztjelöltekre, a rendvédelmi oktatási intézmény tisztjelöltjeire, a Magyar Honvédség hivatásos és szerződéses állományú, valamint a rendvédelmi feladatokat ellátó szervek hivatásos állományú hallgatóira, továbbá a rendészeti képzésben részt vevő ösztöndíjas hallgatókra, részükre az ösztöndíj nem folyósítható.

26. Az önkormányzat az általa az EPER-Bursa rendszerben a regisztrációnál megadott adatok tekintetében, az elbírálás, vagy a pályázati anyagok továbbküldése, illetőleg a pályázati rendszer lebonyolítása során bármikor elkövetett mulasztásokért és adminisztrációs tévedésekért teljes felelősséggel tartozik. Az önkormányzat által elkövetett mulasztások pótlására, az adminisztrációs tévedések, formai hibák kijavítására a jelen ÁSZF-ben megjelölt határidők leteltét követően nincs mód.

27. Az ÁSZF rendelkezései a közzététel napján lépnek hatályba, és a 2024. évi pályázati forduló teljes lebonyolításának időpontjáig maradnak hatályban. A 2024. évi pályázati fordulóban elbírált pályázatok esetében a települési önkormányzat mindenkor a jelen ÁSZF-ben foglalt rendelkezéseknek megfelelően köteles eljárni.

Az ÁSZF-től eltérni nem lehet; csak az a települési önkormányzat csatlakozhat a pályázati rendszerhez, amely kötelezettséget vállal arra, hogy a pályázatok kiírása, elbírálása és a települési önkormányzat által nyújtott támogatás összegének továbbítása során maradéktalanul az ÁSZF-ben foglaltaknak megfelelően jár el. A települési önkormányzat tudomásul veszi, hogy amennyiben nem az ÁSZF-nek megfelelően jár el, a felsőoktatásért felelős helyettes államtitkár az ösztöndíjrendszer résztvevői közül kizárhatja, ez pedig az önkormányzat által támogatásban részesített pályázók kizárásával is jár.

28. Az ÁSZF elválaszthatatlan részét képezik az alábbi dokumentumok:

- a) 1. sz. melléklet: Nyilatkozat a csatlakozásról, valamint az elektronikus adatbázis használatáról (Csatlakozási nyilatkozat)
- b) 2. sz. melléklet: Lebonyolítási ütemterv
- c) "A" és "B" típusú pályázati kiírás ajánlott szövege

NKTK/13/2023

d) Ajánlott pályázati űrlap az "A" és a "B" típusú pályázók részére

**BURSA HUNGARICA FELSŐOKTATÁSI ÖNKORMÁNYZATI ÖSZTÖNDÍJPÁLYÁZAT
2024
LEBONYOLÍTÁSI ÜTEMTERVE**

| HATÁRIDŐ | TEVÉKENYSÉG |
|---|--|
| I. szakasz: A PÁLYÁZAT KIÍRÁSÁTÓL A VÉGLEGES TÁMOGATÁSI LISTÁK ELKÉSZÍTÉSÉIG | |
| 2023. augusztus 29. | A pályázati kiírás megjelentetése a www.kormany.hu és a www.nktk.hu oldalakon. |
| 2023. szeptember 29. | A csatlakozni kívánó települési önkormányzat rögzíti csatlakozási szándékát az NKTK által üzemeltetett elektronikus pályázatkezelő rendszerben (EPER-Bursa rendszer) és az onnan kinyomtatott Csatlakozási nyilatkozatot (1. sz. melléklet) egy eredeti példányban, aláírva (polgármester vagy a polgármester akadályoztatása esetén az önkormányzat képviselőjére jogosult személy) és szervezeti bélyegzőlenyomattal ellátva visszajuttatja az NKTK részére, s így a Bursa Hungarica Felsőoktatási Önkormányzati Ösztöndíjpályázat 2024. évi fordulójának résztvevőjévé válik. |
| 2023. október 3. | A csatlakozott települési önkormányzat kiírja a pályázatokat ("A" és "B" típus együttesen). |
| 2023. október 5. | A www.nktk.hu internetes oldal „Bursa Hungarica” felületén a „Csatlakozott települések” menüpont alatt megtekinthető a 2024. évi pályázati fordulóhoz csatlakozott települések listája. |
| 2023. október 5. | Az indokolt méltányossági csatlakozási kérelmek beérkezése az NKTK-hoz. |
| 2023. október 12. | A felsőoktatásért felelős helyettes államtitkár dönt a csatlakozás utólagos elfogadásáról szóló méltányossági kérelmekről és döntéséről haladéktalanul tájékoztatja az NKTK-t. |
| 2023. október 13. | Az NKTK elektronikusan értesíti az érintett önkormányzatokat a helyettes államtitkár döntéséről. |
| 2023. november 3. | A pályázatok benyújtásának határideje. |
| 2023. november 17. | A vármegyei önkormányzat visszajuttatja a Minisztérium és a vármegyei önkormányzat között kötendő 2024. évi Megállapodás öt egymással szó szerinti megegyező, aláírt és lepecsételt példányát az NKTK részére. |
| 2023. december 5. | A települési önkormányzat az EPER-Bursa rendszerben érkezteti, ellenőrzi, elbírálja a beérkezett pályázatokat, és bírálati döntését a rendszerben rögzíti. |
| 2023. december 6. | A települési önkormányzat a támogatott és a nem támogatott , valamint a bírálatból formai okból kizárt pályázók eredeti döntési listáit a kötelező mellékletekkel együtt eljuttatja az NKTK részére . |
| 2023. december 6. | A települési önkormányzat a polgármesteri hivatal hirdetőtábláján és a helyben szokásos módon nyilvánosságra hozza a Bursa Hungarica Felsőoktatási Önkormányzati Ösztöndíjpályázat keretében általa nyújtott támogatások összesített adatait, és az EPER-Bursa rendszeren keresztül elektronikusan vagy postai úton, írásban értesíti a pályázókat döntéséről, valamint döntésének indoklásáról. |
| 2024. január 17. | Az NKTK értesíti a nem támogatott pályázókat. |
| 2024. január 31. | A vármegyei önkormányzat meghozza és rögzíti döntését az EPER-Bursa rendszerben, továbbá erre az időpontra az általa támogatottak döntési listáját eljuttatja az NKTK-hoz. |
| 2024. március 12. | Az NKTK értesíti az EPER-Bursa rendszeren keresztül az "A" és "B" típusú támogatásban részesített pályázókat a Bursa ösztöndíj teljes havi összegéről és az ösztöndíj-folyósítás módjáról. |
| 2024. március 12. | Az NKTK az EPER-Bursa rendszer önkormányzati felületén keresztül értesíti a települési és vármegyei önkormányzatokat az általuk támogatásban részesített pályázók Bursa ösztöndíjának teljes havi összegéről. |

II. szakasz: PÉNZMOZGÁS, A JOGOSULTSÁG ELLENŐRZÉSE A FOLYÓSÍTÁST MEGELŐZŐEN; FOLYÓSÍTÁS ÉS PÉNZÜGYI ELSZÁMOLÁS

| | |
|-----------------------------|---|
| 2024. január 31. | A települési és vármegyei önkormányzatok átutalják a Bursa tanulmányi félévre eső (5 havi) önkormányzati támogatási összegeket az NKTK számlaszámára az alábbi ösztöndíjasok vonatkozásában: <ul style="list-style-type: none">- 2024. "A" típusú;- 2023. "B" típusú.- 2022. "B" típusú;- 2021. "B" típusú; |
| <i>2024. március 14.</i> | Az NKTK az EPER-Bursa rendszer intézményi felületén keresztül tájékoztatja a felsőoktatási intézményeket az adott félévben Bursa Hungarica ösztöndíjban részesülő hallgatókról. |
| <i>2024. március 25.</i> | A felsőoktatási intézmények ellenőrzik a hallgatók jogosultságát, és az EPER-Bursa rendszer intézményi felületén keresztül tájékoztatják az NKTK-t, hogy mely hallgatók részére utalható át az 5 havi önkormányzati támogatás. |
| <i>2024. március 28.</i> | Az NKTK a beérkezett támogatási összegeket a kifizetőhelyek (felsőoktatási intézmények) szerint újracsoportosítja, majd a jogosult hallgatók után továbbutalja a kifizető felsőoktatási intézményekhez abban az esetben, ha az önkormányzat minden támogatott után a pontos támogatási összeget átutalta az NKTK számlaszámára. |
| <i>2024. április 10-ig</i> | A felsőoktatási intézmények az esedékes ösztöndíjrészeket átutalják az arra jogosult hallgatók részére. |
| <i>2024. május 10-ig</i> | Az esedékes ösztöndíjrészek kifizetése az arra jogosult hallgatók részére. |
| <i>2024. június 10-ig</i> | Az esedékes ösztöndíjrészek kifizetése az arra jogosult hallgatók részére. |
| <i>2024. július 31.</i> | Az NKTK visszautalja a ki nem fizethető önkormányzati ösztöndíjrészeket (amennyiben a felsőoktatási intézménytől már visszaérkeztek) az érintett települési és vármegyei önkormányzatoknak. |
| 2024. augusztus 31. | A települési és vármegyei önkormányzatok átutalják a Bursa tanulmányi félévre eső (5 havi) önkormányzati támogatási összegeket az NKTK számlaszámára az alábbi ösztöndíjasok vonatkozásában: <ul style="list-style-type: none">- 2024. "A" típusú;- 2024. "B" típusú.- 2023. "B" típusú;- 2022. "B" típusú; |
| <i>2024. szeptember 16.</i> | Az NKTK az EPER-Bursa rendszer intézményi felületén keresztül tájékoztatja a felsőoktatási intézményeket az adott félévben Bursa Hungarica ösztöndíjban részesülő hallgatókról. |
| <i>2024. szeptember 27.</i> | A felsőoktatási intézmények ellenőrzik a hallgatók jogosultságát, és az EPER-Bursa rendszer intézményi felületén keresztül tájékoztatják az NKTK-t, hogy mely hallgatók részére utalható át az 5 havi önkormányzati támogatás. |
| <i>2024. szeptember 30.</i> | Az NKTK a beérkezett támogatási összegeket a kifizetőhelyek (felsőoktatási intézmények) szerint újracsoportosítja, majd a jogosult hallgatók után továbbutalja a kifizető felsőoktatási intézményekhez abban az esetben, ha az önkormányzat minden támogatott után a pontos támogatási összeget átutalta az NKTK számlaszámára. |
| <i>2024. október 10.</i> | A felsőoktatási intézmények az esedékes ösztöndíjrészeket átutalják az arra jogosult hallgatók részére. |
| <i>2024. november 10.</i> | Az esedékes ösztöndíjrészek kifizetése az arra jogosult hallgatók részére. |
| <i>2024. december 10.</i> | Az esedékes ösztöndíjrészek kifizetése az arra jogosult hallgatók részére. |
| <i>2025. január 10-ig</i> | Az esedékes ösztöndíjrészek kifizetése a támogatott hallgatók számára a felsőoktatási intézményekben, amennyiben 2024 decemberében nem kerültek kifizetésre. |
| <i>2025. március 31.</i> | Az NKTK visszautalja a ki nem fizethető önkormányzati ösztöndíjrészeket (amennyiben a felsőoktatási intézménytől már visszaérkeztek) az érintett települési és vármegyei önkormányzatoknak. |



Nemzeti Kulturális Támogatáskezelő
1381 Budapest, Pf. 1418
részére ajánlott küldeményként postázandó
2023. szeptember 29-ig

NKTK tölti ki!

Érkeztetőszám:

Iktatószám:

Általános Szerződési Feltételek 1. sz. melléklete

Nyilatkozat
a csatlakozásról, valamint
az elektronikus adatbázis használatáról

*Kérjük, hogy a Csatlakozási nyilatkozatot az NKTK címére
2023. szeptember 29-ig szíveskedjen megküldeni ajánlott küldeményként, egy eredeti, aláírt, lepecsételt
példányban.*

Alulírott **POLGÁRMESTER NEVE**, mint a(z) **ÖNKORMÁNYZAT NEVE** polgármestere (a polgármester akadályoztatása esetén az önkormányzat képviselőjére jogosult személy) jelen nyilatkozat aláírásával igazolom, hogy:

1. Az önkormányzat a jogszabályoknak megfelelően kifejezett és visszavonhatatlan döntést hozott arról, hogy csatlakozni kíván a hátrányos szociális helyzetű felsőoktatási hallgatók, illetőleg felsőoktatási tanulmányokat kezdő fiatalok támogatására létrehozott Bursa Hungarica Felsőoktatási Önkormányzati Ösztöndíjrendszer 2024. évi pályázati fordulójához.
2. Az önkormányzat a felsőoktatási hallgatók számára, valamint a felsőoktatási tanulmányokat kezdő fiatalok részére kiírandó Bursa Hungarica Felsőoktatási Önkormányzati Ösztöndíjrendszer 2024. évi pályázati fordulójának Általános Szerződési Feltételeit elfogadja, és kötelezettséget vállal arra, hogy a pályázatok kiírása, elbírálása és a települési önkormányzat által nyújtott támogatás összegének továbbítása során maradéktalanul az Általános Szerződési Feltételekben foglaltaknak megfelelően jár el.
3. Az önkormányzat kötelezettséget vállal arra, hogy a Bursa Hungarica Felsőoktatási Önkormányzati Ösztöndíjrendszer 2024. évi fordulójára keretében a beérkezett pályázatokat és a pályázatokról hozott döntését a <https://bursa.emet.hu/onk/tonkbelep.aspx> internet címen elérhető EPER-Bursa rendszerben rögzíti.
4. Az önkormányzat nyilatkozik arról, hogy az EPER-Bursa rendszerben általa meghatározott és a pályázóktól bekérendő, a szociális körülmények igazolására fontosnak tartott nyilatkozatok és melléletek megfelelnek a pályázati kiírás feltételeinek.

Alapadatok (önkormányzat):

Önkormányzat neve:

Önkormányzat címe:

Polgármester:

Jegyző:

Központi e-mail cím:

Központi telefonszám:

Adószám:

Önkormányzat bankszámlaszáma:

Felhasználói adatok (Központi kapcsolattartó):

Központi kapcsolattartó neve:

Felhasználónév:

E-mail cím:

Telefonszám:

Kijelentem, hogy amennyiben az adatokban változás áll be, úgy a szükséges adatmódosítást végrehajtom az EPER-Bursa rendszerben, illetve a kiemelt kapcsolattartó személyében bekövetkezett változásról 8 napon belül adatmódosító nyilatkozatot küldök az NKTK-nak.

Alulírott – polgári és büntetőjogi felelősségem tudatában – a jelen nyilatkozat aláírásával kijelentem, hogy az általam megadott adatok teljesek, valódiak és hitelesek.

Kelt:

.....

aláírás

.....

aláíró neve nyomtatott nagybetűvel

P.H.

Tárgy: Javaslát a gyáli óvodákban a sajátos nevelési igényű gyermekek ellátásának biztosítására vonatkozó négy milliárd forintos keretösszeg megemelésére

Tisztelt Képviselő-testület!

Előző évekhez hasonlóan a Képviselő-testület a 2023. évben is biztosított négy milliárd forintos keretösszeget azon óvodás korú, szakértői véleménnyel rendelkező sajátos nevelési igényű (a továbbiakban: SNI-s) gyermekek ellátására, akik fogyatékoságának megfelelő fejlesztését az óvoda saját alkalmazású közalkalmazottal (logopédussal, pszichopedagógussal, fejlesztőpedagógussal) nem tudja megoldani. Ezen SNI-s gyermekek ellátásának biztosítására az egyes óvodák egyedi/eseti megbízási szerződés kötnek megfelelő végzettséggel és tapasztalattal rendelkező szakemberekkel. A Képviselő-testület az idei keretösszeget **204/2022. (XI.24.) sz. határozatával** biztosította.

2023. augusztus közepéig a három intézmény a keretösszeg 81%-át, azaz 3 238 139.- forintot felhasználta. Az intézményvezetők kérésünkre beszámoltak az év hátralévő részében szükséges fejlesztésekhez kapcsolódó költségekről.

A Liliom Óvoda vezetője az év végéig szükséges összeget 400 000.- forint, a Tátika Óvoda vezetője 480 000.- forint, míg a Tulipán Óvoda vezetője szintén 1 440 000.- forintban jelölte meg, azaz a 2023. december 31-ig felmerülő SNI-s gyermekek ellátásával kapcsolatos kiadások még összesen 2 320 000.- forintot jelentenek, melyből 761 861.-forint áll jelenleg rendelkezésre ezen a jogcímen, azaz **1 558 139.- forint biztosítása szükséges.**

1. A nyári napközi megszervezésére, és a gyermekek felügyeletét ellátó pedagógusok megbízási díjaira 8,5 millió forintos keretet biztosított Képviselő-testületünk **131/2023. (VI.29.) sz. határozatával**. A nyári napköziben 71 fő pedagógus, és egy táborvezető vett részt, a részükre kifizetett megbízási díjak összesen 7 577 009.- forintot jelentettek, így a keretösszegeből megmaradt 922 991.- forint.
2. A fennmaradó összeg, amely 635 148.- forint, az Önkormányzat 2023. évi költségvetéséről szóló 4/2023. (II.24) önkormányzat rendelet 5. melléklet Általános tartalék soráról biztosítható.

Kérem a tisztelt Képviselő-testületet a fentiek megvitatására, és a határozati javaslat támogatására.

Határozati javaslat:

Gyál Város Önkormányzatának Képviselő-testülete

1. összhangban a **204/2022. (XI.24.) sz. KT határozattal** azon óvodás korú, szakértői véleménnyel rendelkező sajátos nevelési igényű gyermekek ellátásának biztosítását, akik fogyatékoságának megfelelő fejlesztését az óvoda saját alkalmazású közalkalmazottal (logopédussal, pszichopedagógussal, fejlesztőpedagógussal) nem tudja megoldani, továbbra is egyedi/eseti megbízási szerződés keretében **javasolja ellátni**, az Önkormányzat ellátási kötelezettségének fennállásáig,
2. **felhatalmazza** a Gyáli Liliom Óvoda, a Gyáli Tátika Óvoda és a Gyáli Tulipán Óvoda vezetőjét a szükséges szerződés/ek megkötésére, és aláírására,
3. a **204/2022. (XI.24.) sz. KT határozattal** az 1-2. pontnak megfelelő szerződések finanszírozására biztosított 4 000 000.- forintot további 1 558 169.- forinttal **egészíti ki**, és az Önkormányzat 2023. évi költségvetéséről szóló 4/2023. (II.24.) önkormányzati rendelet (a továbbiakban: Rendelet) 5. mellékletében (2023. évi általános- és céltartalék) szereplő „SNI gyermekek ellátása” sorra 1 558 169.- forintot **csoportosít át**. Az átcsoportosítás során a Rendelet 5. melléklet „Nyári napközis tábor” előirányzatából 922 991.- forintot, az „Általános tartalék” soráról 635 148.- forintot **biztosít**, így megemelve az 1. pont szerinti feladatellátás 2023. évi keretösszegét 5 558 169.- forintra.

Határidő: azonnal

Felelős: Polgármester, Óvodavezetők

A határozati javaslat elfogadása egyszerű szótöbbséget igényel.

Az előterjesztést tárgyalta: Oktatási és Kulturális Bizottság
Pénzügyi és Gazdasági Bizottság

Az előterjesztést készítette: Pap Krisztina aljegyző

Gyál, 2023. szeptember 4.

Nagy József Elek
alpolgármester

Az előterjesztés a költségvetési rendeletről összhangban van.

Mitku-Orosz Krisztina
irodavezető

Tárgy: Javaslat közlekedési szakterületre megkötött keretmegállapodás módosítására.

Tisztelt Képviselő-testület!

Gyál Város Önkormányzatának Képviselő-testülete számos közlekedési tárgyú pályázatot folytatott le külső tervező cég bevonásával. Gyál Város Önkormányzatának Képviselő-testülete 91/2022.(IV.28.) sz. határozatával elfogadta a Tandem Mérnökiroda Kft. ajánlatát, s a keretszerződés megkötésre került 2022. június 28-i „Tervezési keretszerződés” néven a közlekedési szakterület valamennyi ágával kapcsolatos szaktanácsadási feladatok elvégzésére, közlekedés témájú pályázatok műszaki anyagának elkészítésére, közlekedési pályázatokhoz szükséges szaktanácsadási feladatok ellátására.

A közelmúltbeli jelentős infláció miatt változtak a mérnökök díjai is, ami a Tervezési keretszerződésben foglalt vállalkozói egységár növelésének szükségességét eredményezte, amelyet a tervező kezdeményezett. A keretmegállapodás módosítására vonatkozó tervezet jelen előterjesztés melléklete.

Kérem a tisztelt Képviselő-testületet, hogy a fentiek figyelembevételével hozza meg határozatát.

Határozati javaslat:

Gyál Város Önkormányzatának Képviselő-testülete úgy dönt, hogy

1. elfogadja a Tandem Mérnökiroda Kft-vel 2022. június 28-án kötött keretszerződés vállalkozói díjának módosítási javaslatát a tervezetben szereplő, 31 500,- Ft + Áfa/óra összegért.
2. a fentiekre a 2023. évi költségvetésének a pályázattól függő beruházásokra biztosított keret terhére biztosítja a szükséges fedezetet.
3. felhatalmazza a Polgármestert a szükséges intézkedések megtételére.

Határidő: 2023. október 31.- a szerződéskötésre

Felelős: Polgármester

A határozati javaslat elfogadása egyszerű szótöbbséget igényel.

Az előterjesztést tárgyalta: Pénzügyi és Gazdasági Bizottság

Az előterjesztést készítette: Szőgyényi Sándor

Gyál, 2023. szeptember 5.

Pápai Mihály
polgármester

Az előterjesztés a költségvetési rendelettel összhangban van.

Mitku-Orosz Krisztina
Pénzügyi és Adó Iroda vezetője

Melléklet: Díjmelési kérelem
Keretmegállapodás módosításának tervezete

Feladó: Filep Ágnes (TANDEM Kft.) <filep.agnes@tandemkft.hu>
Küldve: csütörtök 2023. szeptember 7 15:41
Címzett: szogyenyi.sandor@gyal.hu
Másolatot kap: donhauser.adam@gyal.hu; Pej Kálmán
Tárgy: vállalkozói egységár díj emelési kérelem

Kedves Sándor!

A 2022. június 28-án létrejött

- A közlekedési szakterület valamennyi ágával kapcsolatos szaktanácsadási feladatok elvégzése,
- A közlekedés témájú pályázatok műszaki anyagának elkészítése,
- A közlekedési pályázatokhoz szükséges szaktanácsadási feladatok ellátása tárgyú vállalkozási szerződésünkben a vállalkozói egységár díját a költségek folyamatos növekedése miatt szíveskedjeteK emelni!

Az 1.sz. szerződésmódosítási tervezetet korábban megküldtük Részetekre, kérjük a módosítás elfogadását!

Segítő közreműködésed megköszönve,

Üdvözlettel:

Galdáné Filep Ágnes
titkárságvezető

TANDEM Mérnökiroda Kft.

Cím: 2000 Szentendre, Ady Endre út 22. I/7.

Tel.: +36 (26) 347 815

Mobil: +36 30 513 65 34

E-mail: filep.agnes@tandemkft.hu

Honlap: www.tandemkft.hu

Donhauser.Adam@gyal.hu

Feladó: Filep Ágnes (TANDEM Kft.) <filep.agnes@tandemkft.hu>
Küldve: kedd 2023. szeptember 12 8:41
Címzett: szogyenyi.sandor@gyal.hu
Másolatot kap: donhauser.adam@gyal.hu; Pej Kálmán
Tárgy: RE: vállalkozói egységár díj emelési kérelem

Kedves Sándor!

Az óradíjat az MMK táblázata alapján képeztük, 2023 jan. 1-től 31.500, Ft/óra az irányító mérnök óradíja az MMK szerint.

ÚJ MÉRNÖKI DÍJSZABÁS
(Érvényes 2023. január 1-től.)

| Mérnöknap díja forintban (a táblázatban szereplő értékek nettó díjak, az áfát nem tartalmazzák) | | | | |
|---|------------------------|----------------------|-------------------------|---------------------|
| Kiemelt Mérnök | Irányító Mérnök | Önálló Mérnök | Beosztott Mérnök | Külső Mérnök |
| 344.000 Ft | 252.000 Ft | 200.000 Ft | 151.000 Ft | |

Üdvözlettel:

Galdáné Filep Ágnes
titkárságvezető

TANDEM Mérnökiroda Kft.

Cím: 2000 Szentendre, Ady Endre út 22. I/7.
Tel.: +36 (26) 347 815
Mobil: +36 30 513 65 34
E-mail: filep.agnes@tandemkft.hu
Honlap: www.tandemkft.hu

From: szogyenyi.sandor@gyal.hu [mailto:szogyenyi.sandor@gyal.hu]
Sent: Monday, September 11, 2023 3:51 PM
To: 'Filep Ágnes (TANDEM Kft.)'
Cc: donhauser.adam@gyal.hu; 'Pej Kálmán'
Subject: RE: vállalkozói egységár díj emelési kérelem
Importance: High

TERVEZÉSI KERETSZERZŐDÉS

1. SZÁMÚ MÓDOSÍTÁSA

Amely létrejött egyrészről

Gyál Város Önkormányzata

címe: 2360 Gyál, Körösi út 112-114.

adószáma: 15730370-2-13

képviselője: Pápai Mihály – polgármester

(továbbiakban: **Megrendelő**), másrészről a

TANDEM Mérnökiroda Kft.

képviseli: Pej Kálmán ügyvezető

Címe: 2000 Szentendre, Ady E. út 22. I/7.

Cégjegyzékszám: Cg. 13-09-225830

Adószám: 12479124-2-13,

Bankszámlaszám: 11703006-20219066

a továbbiakban, mint **Vállalkozó** között az alábbiak feltételek szerint:

1. A szerződő felek 2022. június 28. napján szerződést kötöttek egymással:
 - A közlekedési szakterület valamennyi ágával kapcsolatos szaktanácsadási feladatok elvégzésére,
 - A közlekedés témájú pályázatok műszaki anyagának elkészítésére,
 - A közlekedési pályázatokhoz szükséges szaktanácsadási feladatok ellátására
2. TANDEM Mérnökiroda Kft. adataiban az alábbi változások történtek:
 - új székhely: 2000 Szentendre, Ady Endre út 22. I/7.
 - új adószám: 12479124-2-13
 - új cégjegyzékszám: 13-09-225830
3. A vállalkozási szerződés 5. pontja a 2023. október 1-től adott megrendelések esetén az alábbiak szerint módosul:
Az elszámolás alapja, vállalkozói egységár: **31.500 Ft + Áfa/óra.**
4. Jelen szerződésmódosítást a szerződő felek, mint akaratukkal mindenben megegyezőt helybenhagyólag írják alá.
5. A tervezési keretszerződés jelen módosítással nem érintett pontjai továbbra is hatályban maradnak.

Gyál, 2023. október ” ”

Szentendre, 2023. október ” ”.

.....
Pápai Mihály
polgármester
Gyál Város Önkormányzata
Megrendelő

Jogi ellenjegyző:

.....
Rozgonyi Erik
címetes főjegyző
Gyál Város Önkormányzata

.....
Pej Kálmán
ügyvezető
TANDEM Mérnökiroda Kft.
Tervező

Pénzügyi ellenjegyző:

.....
Mitku-Orosz Krisztina
Pénzügyi és Adó Iroda vezetője
Gyál Város Önkormányzata

Tárgy: Javaslat Kolozsvári utcában gyalogos átkelőhely tervezésére.

Tisztelt Képviselő-testület!

Gyál Város Önkormányzatának Képviselő-testülete fontos feladatának tartja a város üzemeltetésében lévő közúthálózat minőségi színvonalának folyamatos fejlesztését, melyhez szorosan hozzá tartozik az utakon való közlekedés biztonságának fokozása. A cél, hogy a mai kor elvárásainak egyre inkább megfelelő, a biztonságot fokozó körülmények is szolgálhassák a gyáli lakosság igényeit.

A fentiek részeként a Kolozsvári utcában javasolt új gyalogos átkelőhely létesítése. A megvalósításához szükséges az átkelőhely megterveztetése. A tervek elkészítésére ajánlatokat kértünk, melyek összefoglalását az alábbi táblázat tartalmazza.

A tervezési és engedélyeztetési feladatok elvégzésére az alábbi ajánlattevőtől, a mellékelteként csatolt árajánlatok érkeztek:

| Ajánlat tevő | Ajánlat összege |
|-------------------------|----------------------|
| TANDEM Mérnökiroda Kft. | 1 050 000,- Ft + Áfa |
| ÚT-IRÁNY Bt. | 1 500 000,- Ft + Áfa |
| DC-PLAN KFT. | 1 800 000,- Ft + Áfa |

Kérem a tisztelt Képviselő-testületet, hogy a fenti javaslat alapján határozatát meghozni szíveskedjen.

Határozati javaslat:

Gyál Város Önkormányzatának Képviselő-testülete úgy dönt, hogy:

1. gyalogosátkelőhelyet kíván létesíteni a Kolozsvári és az Iglói utca kereszteződésében,
2. elfogadja a legjobb ajánlatot adó TANDEM Mérnökiroda Kft. ajánlatát, és szerződést kíván kötni vele az ajánlatában szereplő nettó 1 050 000,- Ft + Áfa összegért,
3. a fentiekhez szükséges fedezetet a 2023. évi költségvetés 6. melléklet, gyalogátkelők létesítése során tervezett összeg terhére biztosítja,
4. felhatalmazza a Polgármestert a szükséges további intézkedések megtételére.

Határidő: 2023. október 31. a szerződéskötésre

Felelős: Polgármester

A határozati javaslat elfogadása egyszerű szótöbbséget igényel.

Az előterjesztést tárgyalta: Pénzügyi és Gazdasági Bizottság

Az előterjesztést készítette: Szőgyényi Sándor

Gyál, 2023. szeptember 13.

Pápai Mihály
polgármester

Az előterjesztés a költségvetési rendelettel összhangban van.

Mitku-Orosz Krisztina
Pénzügyi és Adó Iroda vezető

Melléklet: Ajánlatok

DC-PLAN Kft.

1097 Budapest Vaskapu u. 22. II/4.

Tel.: +36 20-554-9508

e-mail: kovacs.daniel.001@gmail.com

Gyál Város Önkormányzata

szogyenyi.sandor@gyal.hu

donhauzer.adam@gyal.hu

ÁRAJÁNLAT

Tárgy: Gyalogátkelőhely létesítése Gyál Kolozsvári utcában

Tisztelt Önkormányzat!

A megküldött adatok alapján a tárgyi tervezési feladatot 1.450.000 Ft + ÁFA díjon tudjuk elvállalni. Opcionálisan tudjuk vállalni az engedélyezéssel kapcsolatos ügyintézés, aminek díja megrendelés esetén: 350.000 Ft+ÁFA

Ajánlatunk tartalmazza:

Általános munkarészek:

- **Geodéziai felmérést**
- **Közműadatok beszerzését**
- **Földhivatali adatok beszerzését**
- **Közműegyeztetések díját**

Útépítési tervezés:

- **Útépítési egyesített engedélyezési és kiviteli terv készítését**
- **Engedélyeztetés (opcionális)::**
- **Szükséges egyeztetések elvégzését.**
- **Közreműködés útépítési engedélyezési eljárásban.**

Árajánlatunk a tervezői díjat és a dokumentálást tartalmazza.

Árajánlatunk nem tartalmazza az egyeztetési, eljárási és egyéb hatósági és hivatali díjakat, ezeket kiírás alapján Megrendelő fizeti.

Árajánlatunk az útépítési szakági tervek készítését tartalmazza, egyéb szakági tervek készítését külön megbízás alapján tudjuk elvállalni.

Árajánlatunk 90 napig érvényes.

Üdvözlettel:

Budapest, 2023. szeptember 08.



Kovács Dániel

ügyvezető

DC-PLAN KFT.
Budapest, Vaskapu 22.
Telefon: +3620-554-9508
Adószám: 109364-2-43

Feladó: Pej Kálmán <pej.kalman@tandemkft.hu>
Küldve: szerda 2023. szeptember 6 8:22
Címzett: szogyenyi.sandor@gyal.hu
Másolatot kap: 'Filep Ágnes (TANDEM Kft.)'; donhauzer.adam@gyal.hu
Tárgy: RE: Árajánlat kérés gyalogátkelőhely megtervezésére Gyál Kolozsvári utcában

Kedves Sándor!

A tárgyi árajánlat érvényességét 2023. szeptember 29.-ig meghosszabbítjuk!

Üdvözlettel:
Pej Kálmán
ügyvezető, okl. építőmérnök

TANDEM Mérnökiroda Kft.

Cím: 2000 Szentendre, Ady Endre út 22. I/7.
Tel: +36 (26) 347 815
Mobil: +36 (20) 9392 440
E-mail: pej.kalman@tandemkft.hu
Honlap: www.tandemkft.hu

From: szogyenyi.sandor@gyal.hu [mailto:szogyenyi.sandor@gyal.hu]
Sent: Tuesday, September 5, 2023 7:06 PM
To: 'Pej Kálmán'
Cc: 'Filep Ágnes (TANDEM Kft.)'; donhauzer.adam@gyal.hu
Subject: Árajánlat kérés gyalogátkelőhely megtervezésére Gyál Kolozsvári utcában
Importance: High

Kedves Kálmán!

A csatolt 2023. 07. 18-án kelt árajánlatotok általatok kinyilvánított érvényessége 30 nap.
Kérem megerősíteni, hogy az ajánlatot érvényben tartjátok.
Határidő: 2023. 09. 06.

Üdvözlettel,



Szogyényi Sándor
beruházási munkatárs
Gyál Város Önkormányzata
Városfejlesztési Iroda
Tel: (36-29) 544-131 Mobil: 70/339-2574
E-mail: szogyenyi.sandor@gyal.hu



GYÁL VÁROS ÖNKORMÁNYZATA
2360 Gyál, Kőrösi út 112-114.
PÁPAI MIHÁLY polgármester úr részére

Tárgy: Árajánlat

Tisztelt Polgármester Úr!

Donhauzer Ádám úr 2023. július 17.-én e-mailen érkezett megtisztelő felkérésére a gyáli Kolozsvári utcában, létesítendő gyalogátkelő tervezésére az alábbi árajánlatot adjuk:

Munkarészek:

1.) Előkészítő munkák:

- a. Részletes geodéziai felmérés készítése
- b. Egyeztetések lefolytatása
- c. Közműadatok beszerzése
- d. Közműgenplán készítése

2.) Tervezési munkák:

- a. Útépítési és forgalomtechnikai **kivitelezési tervdokumentáció** készítése
- b. Építés alatti forgalomkorlátozási terv készítése
- c. Tervezői költségbecslés készítése
- d. Árazott és árazatlan költségvetési kiírás készítése

3.) Egyéb:

- a. Közműegyeztetések lefolytatása
- b. Egyeztetések
- c. Dokumentálás

Vállalási határidő:

- Gyalogátkelőhely tervdokumentációjának elkészítése: A szerződés mindkét fél általi aláírástól számított **3 hónap**.
Előteljesítés lehetséges.
- **Opcionális:** Engedélyeztetés: A tervdokumentáció beadásától számított **kb. 3 hónap**.

Vállalási díj:

- Gyalogátkelőhely tervdokumentációjának elkészítése: **800.000.-+ÁFA**, azaz Nyolcszázezer Forint+Áfa.
- **Opcionális:** Engedélyeztetéssel kapcsolatos ügyintézés: 250.000,- Ft +ÁFA, azaz Kétszázötvenezer Forint+Áfa.

Szállítandó példányszám: 4 pld. tervdokumentáció, valamint elektronikusan is megküldésre kerül a teljes tervanyag pdf., dwg., excel formátumban.

Számlázás: Megrendelő a hozzá benyújtott számla alapján 15 napos fizetési határidővel egyenlíti ki a vállalási díjat a Vállalkozó bankszámlájára történő átutalással.

Számlázási rend: A számlabenyújtás ütemezése a vállalkozási szerződésben kerül majd meghatározásra.

Megjegyzések:

1. Az engedélyező hatóság eljárási díja, földhivatali, szakhatósági eljárási díjak, közmű-üzemeltetői hozzájárulási díjak megfizetése Megrendelőt terhelik.
2. Vállalkozó abban az esetben is jogosult a végszámla benyújtására, ha az építési engedély kiadása rajta kívülálló ok miatt meghiúsul.
3. Nem képezi a Vállalkozó feladatát a terv készítése során:
 - Szakági közvilágítási terv készítése.
 - Fénymérés
 - Szakhatóság által előírt munkarész (pl.: örökség védelmi tanulmány, környezetvédelmi hatástanulmány, stb.).
 - Közmű kiváltási és védelembe helyezési tervek készítése, jóváhagyatása,
 - Telekalakítással kapcsolatos tervek készítése, jóváhagyatása.

Ajánlatunkat 30 napig tartjuk érvényben, elfogadása esetén várjuk visszaigazolásukat, illetve ajánlatunk egyeztetésére állunk szíves rendelkezésükre!

Szívélyes üdvözzel:


Pej Kálmán
ügyvezető
TANDEM Mérnökiroda Kft.



ÚT-IRÁNY

Közlekedési és Mélyépítési Tervező Betéti Társaság

✉ 2049 Diósd, Bajuszfű utca 71.

☎ +36-23-631-803 📞 +36-30-255-1204

🌐 www.utiranybt.hu

✉ 📧 utirany96@gmail.com

GYÁL VÁROS ÖNKORMÁNYZATA

Gyál

Kőrösi út 114.
2360

Dátum:

2023. szeptember 06.

Tárgy:

Tervezési árajánlat:

Gyál, Kolozsvári utcai kijelölt
gyalogátkelő hely tervezése

A 2023. szeptember 05-én kelt megtisztelő elektronikus tervezési árajánlat kérésükre az alábbiakat válaszoljuk:

1. A FELADAT MEGFOGALMAZÁSA:

Gyál városban a Kolozsvári utcában kijelölt gyalogátkelő hely tervezése: engedélyezési és kiviteli tervek elkészítése, és engedélyeztetés.

2. AJÁNLOTT TERVEZÉSI DÍJ:

| | |
|-----------------------|-------------|
| 2.1. Tervezés: | 1.200.000 – |
| 2.2. Engedélyeztetés: | 300.000 – |
| 2.3. Összesen: | 1.500.000 – |

3. TERVEZÉSI HATÁRIDŐ (CSAK TERVEZÉS, ÉS TERVBEADÁS A KÖZLEKEDÉSI HATÓSÁGHOZ):

szerződés aláírását követő 4 hónap

4. AZ AJÁNLAT TARTALMAZZA:

- 4.1. Digitális geodéziai felvétel elkészítése.
- 4.2. Közműadatok beszerzése, dokumentálása.
- 4.3. Útépitési-forgalomtechnikai engedélyezési terv elkészítése.
- 4.4. E-közmű közműnyilatkozat beszerzése.
- 4.5. Közlekedéshatósági engedély kérelem beadásához szükséges iratanyag beszerzése.
- 4.6. Közlekedéshatósági engedély beszerzése.
- 4.7. Útépitési-forgalomtechnikai kiviteli terv elkészítése.
- 4.8. 4 pld. kiviteli tervdokumentáció szállítása.

4.9. Tervszállítás CD lemezen, nem szerkeszthető formátumban is.

5. AZ AJÁNLAT NEM TARTALMAZZA:

- 5.1. Fénytechnikai mérés.
- 5.2. Közvilágítási kiviteli terv elkészítése.
- 5.3. Szabályozási, telekalakítási terv esetleges elkészíttetése, engedélyeztetés.
- 5.4. Növényzet irtásával, telepítésével összefüggő esetleges tervezések, engedélyeztetés.
- 5.5. Közművek esetlegesen szükséges védelmével, kiváltásával összefüggő tervezések, engedélyeztetés.
- 5.6. Hatósági díjak.
- 5.7. Mindenkor ÁFA.
- 5.8. Szerkeszthető formátumú (digitális) tervek átadása Megbízónak, vagy szerződésen kívüli harmadik félnek.

6. KIFIZETÉSEK: két részletben, 2.1. pont és 2.2. pont szerint (70%+30%).

7. EGYÉB:

- 7.1. A nyilatkozatok, hozzájárulások, egyéb esetlegesen szükséges iratok kiadásának időtartamára hatást gyakorolni nem tudunk, azt gyorsítani nem áll módunkban. Erre ezért felelősséget vállalni nem tudunk. Határidőkre vonatkozó felelősségteljes megállapodást csak a tervek elkészítésére tudunk kötni.
- 7.2. Amennyiben a terv a szerződött határidő előtt elkészül, úgy előszállítás lehetséges.
- 7.3. Társaságunk a Generali Biztosító Zrt-nél tervezői felelősség biztosítással rendelkezik.
- 7.4. Rendelkezünk a tervezéshez szükséges jogosultsággal, szakértelemmel, tapasztalattal és kapacitással.
- 7.5. Honlapunk egyéb, esetlegesen szükséges, kapcsolódó információkat is tartalmazhat.
- 7.6. Szerződéskötés esetén ezen ajánlat a szerződés elválaszthatatlan, 1. sz. mellékletét képezze !

Kérem, hogy az ajánlat áttekintése után Társaságunkat értesíteni szíveskedjenek.

Köszönettel:



Fekete Zsolt ügyvezető
ÚT-IRÁNY BT.

Tárgy: Javaslat ügyvezető jutalmazására

Tisztelt Képviselő-testület!

A Gyal Városfejlesztési és Városüzemeltetési Nonprofit Kft. ügyvezetői munkaviszonyának létesítése, módosítása, illetve megszüntetése, javadalmazásának (ideértve valamennyi díjazást, illetve juttatást) megállapítása az alapítói jogokat gyakorló, egyszemélyi tag, Gyal Város Önkormányzat Képviselő-testülete kizárólagos – át nem ruházható - hatáskörébe tartozik.

Az idei évben a városüzemeltetés területén végzett kiemelkedő feladatellátás elismeréseként javaslom Zsigovits Gábor ügyvezető jutalmazást.

Kérem tisztelt Képviselő-testületet az előterjesztés megtárgyalására és a határozati javaslat elfogadására!

Határozati javaslat:

Gyal Város Önkormányzatának Képviselő-testülete úgy dönt, hogy:

1. a Gyal Városfejlesztési és Városüzemeltetési Nonprofit Kft. ügyvezetőjét, Zsigovits Gábort nettó 2 706 767 Ft jutalomban részesíti. A jutalom és a kapcsolódó, kifizetőt terhelő adó összegének- amely összességében 3 058 647 Ft- fedezete az Önkormányzat 2023. évi költségvetéséről szóló 4/2023. (II.24.) önkormányzati rendelet 5. melléklet általános tartalék során biztosított, melyet a Gyal Városfejlesztési és Városüzemeltetési Kft. részére támogatásként biztosít a Képviselő-testület.
2. felhatalmazza a Polgármestert a szükséges intézkedések megtételére.

Határidő: azonnal

Felelős: Polgármester

A határozati javaslat elfogadása egyszerű szótöbbséget igényel.

Az előterjesztést tárgyalta: Pénzügyi és Gazdasági Bizottság

Az előterjesztést készítette: Mitku-Orosz Krisztina irodavezető

Gyal, 2023. szeptember 12.

**Pápai Mihály
polgármester**

Az előterjesztés a költségvetési rendelettel összhangban van.

Mitku-Orosz Krisztina
Pénzügyi és Adó Iroda vezetője

Melléklet: Beszámoló a Gyáli-Városgazda Kft. működéséről

Tárgy: Javaslat a kialakuló gyáli 7867/4 hrsz.-ú út (Némedi szőlő Újvilág utca) tulajdonjogának térítésmentes átvételére

Tisztelt Képviselő-testület!

Gyenes Mihály [REDACTED] szám alatti lakos a Pest Vármegyei Kormányhivatal, Földhivatali Főosztály-Földhivatali Osztály 3.-nál kérelmezte a gyáli 7867 hrsz.-ú ingatlan telekalakítását. A Kormányhivatal a 825134/2023. ügyiratszámú határozatában engedélyezte tárgyi ingatlan E-12/2023. és 617.558/2023. számon záradékolt telekmegosztási változási vázrajz szerinti telekalakítását. A megosztás során Gyál Város szabályozási tervének megfelelően, a Némedi szőlő újvilág utca szélesítését elősegítve, kialakításra került a 7867/4 hrsz.-ú 33 m² területű „kivett helyi közút”, megnevezésű földrészlet.

A tulajdonosok Gyenes Mihály, Tibay Viktória és Gyenes Viktor Mihály a mellékelt nyilatkozatban foglaltak szerint, a kialakuló fent nevezett kivett, helyi közút tulajdonjogát térítésmentesen, anyagi ellentételezés nélkül felajánlják Gyál Város Önkormányzata részére.

Kérjük a Tisztelt Képviselő-testületet, hogy a fentiek ismeretében szíveskedjenek határozatot hozni!

Határozati javaslat:

Gyál Város Önkormányzatának Képviselő –testülete

- a.) Gyenes Mihály, Tibay Viktória és Gyenes Viktor Mihály [REDACTED] szám alatti tulajdonosok felajánlása alapján a gyáli 7867 hrsz.-ú ingatlan telekalakítása során **kialakuló** 7867/4 hrsz.-ú 33 m² területű „kivett, helyi közút” megnevezésű földrészletet **t é r í t é s m e n t e s e n** közönnettel tulajdonba veszi.
- b.) felhatalmazza a Polgármestert a szerződés megkötésére és aláírására.

Határidő: 2023. október 10. (ügyfél tájékoztatására)

Felelős: Polgármester

A határozati javaslat elfogadása minősített szótöbbséget igényel.

Az előterjesztést tárgyalta: Pénzügyi és Gazdasági Bizottság

Az előterjesztést készítette: Kiss István Főépítési Irodavezető

Gyál, 2023. augusztus 28.

Rozgonyi Erik
címzetes főjegyző

Melléklet:

- 1 pld. nyilatkozat
- 1 pld. változási vázrajz
- 1 pld. végleges földhivatali határozat
- 1 pld. tulajdoni lap

15350/2023. 08. 24. Szabó Viktória

| | |
|-------------------------------|----------------|
| Polgármesteri Hivatal Gyál | |
| Iktatva: | 2023. AUG 24 |
| Előiratszám: | K/17355-1/2023 |
| Melléklet: | Előiratszám: |

Nyilatkozat

Nyilatkozat tevők:

Gyenes Mihály [redacted]

Tibay Viktória [redacted]

Gyenes Viktor Mihály [redacted]

Mi mint a 2360 Gyál Újvilág utca hrsz 7867 számú ingatlan tulajdonosai nyilatkozunk, hogy a telek átalakításból (825134/2023 számú határozat) adódóan a következő helyrajzi számok keletkeztek:

Amelyből az alábbiak az átalakítás után is a tulajdonunkban maradnak:

- 7867/1 (közforgalom elől el nem zárt magánút)
- 7867/2
- 7867/3

A következő helyrajzi számú ingatlant az átalakítás után díjmentesen a Gyáli Önkormányzat javára felajánljuk helyi közút fejlesztés céljából:

- 7867/4

Gyenes Mihály

Gyenes Mihály

Tibay Viktória

Tibay Viktória

Gyenes Viktor Mihály

Gyenes Viktor Mihály

[redacted]

[redacted]



Méter Bt.
2370 Dabas, Bartók B. u. 57.
Tel: 06.29.360.488
www.foldmeres.eu

Munkaszám: 110/2023

Gyál
belterület

Adatszolgáltatás iktatószáma: 2-624/2023

E-12/2023, 617558/2023

VÁLTOZÁSI VÁZRAJZ

a 7867 helyrajzi számú földrészlet megosztásáról

M = 1:1000

| Változás előtti állapot | | | | | | Változás utáni állapot | | | | | | Megjegyzés | |
|-------------------------|-----------|----------------------------------|--------|-------------------------------|----|------------------------|-----------|--|--------|-------------------------------|----|------------|-----------------------------|
| Hrsz | Alrészlet | | | Terület ha. m ² | AK | Hrsz | Alrészlet | | | Terület ha. m ² | AK | | Szolgalmi és egyéb jogok |
| | jel | műv. ága | Min.o. | | | | jel | műv. ága | Min.o. | | | | |
| 1 | 2 | 3 | 4 | 5 | 6 | 7 | 8 | 9 | 10 | 11 | 12 | 13 | 14 |
| 7867 | | kivett beépítetlen terület | | 0.2858 | - | 7867/1 | | kivett közforgalom elől el nem zárt magánút | | 0.0226 | - | | |
| | | | | | | 7867/2 | | kivett beépítetlen terület | | 0.1300 | - | | |
| | | | | | | 7867/3 | | kivett beépítetlen terület | | 0.1299 | - | | |
| | | | | | | 7867/4 | | kivett helyi közút | | 0.0033 | - | | |
| Összesen: | | | | 0.2858 | | | | | | 0.2858 | | | |

A változás akarataknak megfelelően történt:

.....
.....
.....
.....
.....
.....

A vázrajz méretek levételére nem alkalmas.

Dabas, 2023. április 25., kedd

Készítő és minőséget tanúsító:

MÉTER BT.
Földmérő ig.sz.: 7127/2016
Ing.rend.min.szám: 2555/2023
Földmérő ig.sz.: 7127/2016
Ing.rend.min.szám: 2555/2023

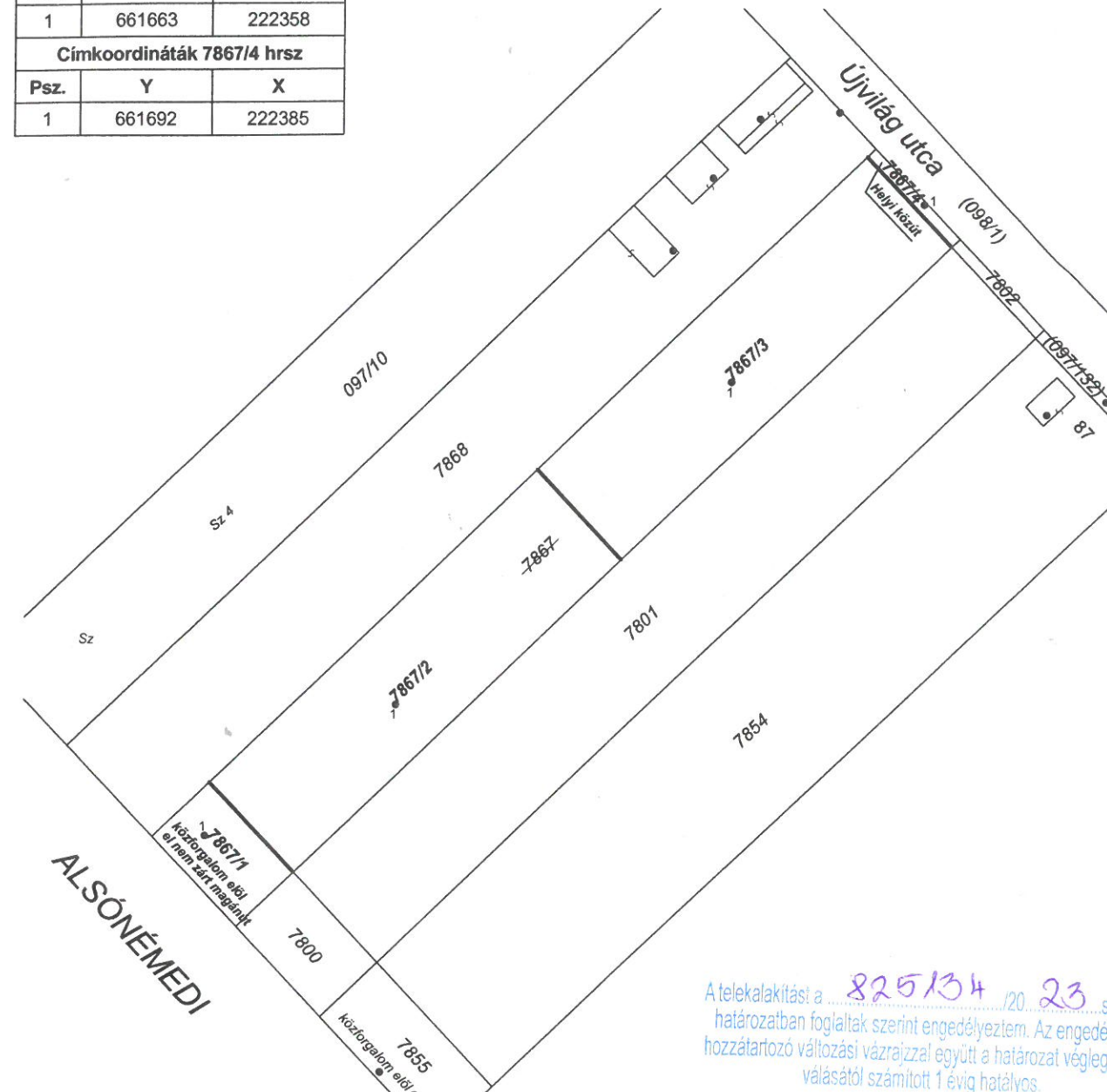
A helyrajzi számozás és területszámítás helyes. Ez a záradék a kelteztől számított egy évig hatályos.

2023 JÚN 28.
Dabas, 2023. hó nap



Záradékoló:
ing.rend.min.szám: 1848/2004

| Címkoordináták 7867/1 hrsz | | |
|----------------------------|--------|--------|
| Psz. | Y | X |
| 1 | 661583 | 222289 |
| Címkoordináták 7867/2 hrsz | | |
| Psz. | Y | X |
| 1 | 661612 | 222309 |
| Címkoordináták 7867/3 hrsz | | |
| Psz. | Y | X |
| 1 | 661663 | 222358 |
| Címkoordináták 7867/4 hrsz | | |
| Psz. | Y | X |
| 1 | 661692 | 222385 |



A telekalakítás a 825134/2023 számú határozatban foglaltak szerint engedélyeztem. Az engedély a hozzátartozó változási vázrajzzal együtt a határozat véglegessé válásától számított 1 évig hatályos.

A döntés véglegessé válásának napja:
2023.08.04.
Dabas, 2023 AUG 14.
Farkas E.



PMKH Földhivatali Főosztály
Földhivatali Osztály 3.
Iktatva: 2023 JÚL 03.
Iktatószám: 825134/2023
Előszám:
Ügyintéző: Mell:



PEST VÁRMEGYEI KORMÁNYHIVATAL

Ügyiratszám: 825134/2023.
Előzményi ügyiratszám: -
Ügyintéző: Farkas Erzsébet
Telefon: +36-29/361-134, +36-29/362-380

Tárgy: **Telekalakítási engedélyezési eljárás**
Hiv. szám: -
Melléklet: -

Határozat

Gyenes Mihály [REDACTED] szám alatti lakos kérelmére hatóságomnál a fenti ügyszámon indult telekalakítási engedélyezési eljárásban a Gyál 7867 helyrajzi számú ingatlanok a PVKH Földhivatali Főosztály Földhivatali Osztály 3. által 2023.06.28. napján E-12/2023. és 617.558/2023. számon záradékolt telekmegosztási változási vázrajz szerinti telekalakítását

engedélyezem.

Az eljárásban közreműködő Állami Főépítész Iroda 2023.07.20. napján kelt, PE/TELEK-AF/01249-2/2023. számon kiadott szakmai állásfoglalásában foglaltak szerint:

A telekalakítás településrendezési követelményeknek és a helyi építési szabályzatnak való megfelelés szempontjából kikötés nélkül engedélyezhető.

A döntés a közléssel véglegessé válik, fellebbezésnek nincs helye.

A döntés ellen a közléstől számított 30 napon belül közigazgatási per indítható a Pest Megyei Kormányhivatal Földhivatali Főosztály Földhivatali Osztály 3-nál előterjesztett, de a Budapest Környéki Törvényszékhez címzett keresetlevél benyújtásával. A keresetlevélben azonnali jogvédelem kérhető. Azonnali jogvédelem keretében kérhető a halasztó hatály elrendelése. A halasztó hatály elrendelése esetén a közigazgatási cselekmény nem hajtható végre, annak alapján jogosultság nem gyakorolható és egyéb módon sem hatályosulhat. Természetes személy a keresetlevelet elektronikus úton, vagy papír alapon is benyújthatja. Az elektronikus ügyintézés és a bizalmi szolgáltatások általános szabályairól szóló 2015. évi CCXXII. törvény 9. §-ában meghatározott személyek és szervezetek kizárólag elektronikus úton nyújthatják be a keresetlevelet. Elektronikus úton a keresetlevelet csak az IKR-rendszeren keresztül lehet benyújtani, amely az alábbi elektronikus felületen található: "<https://e-kormanyablak.kh.gov.hu/client>". A bírósági jogorvoslati eljárás illetéke 30.000,- Forint. Ügyfelet a bírósági felülvizsgálati eljárásban törvényen alapuló illeték-feljegyzési jog illeti meg.

Indokolás

Kérelmező 2023.07.03. napján telekalakítási engedélyezési eljárás iránti kérelmet nyújtott be a telekalakítási hatósághoz a Gyál 7867 helyrajzi számú ingatlan telekmegosztása iránt.

Az eljárás során megállapítottam, hogy a kérelemmel együtt a jogszabályban előírt telekalakítási dokumentáció hiánytalanul benyújtásra került, továbbá a kérelem benyújtásakor a telekalakítási eljárás előírt díja megfizetésre került.

Az egyes földügyi eljárások részletes szabályairól szóló 384/2016.(XII.2.) Korm.rendelet 23/B § (1) bekezdésének a)-c)pontjában megjelölt szakkérdés tekintetében megkerestem az Állami Főépítész Irodát.

Az Állami Főépítész Iroda megküldött szakmai állásfoglalását az alábbiakkal indokolta:

Az épített környezet alakításáról és védelméről szóló 1997. évi LXXVIII. törvény 23. § (1) bekezdése szerint a telket – a nem építési telek telekegyesítése és telekhatár-rendezése, valamint erdő művelési ág esetén a telekfelosztás és telekcsoport újraosztása kivételével – úgy kell kialakítani, hogy a kialakuló telkek közterületnek gépjármű-közlekedésre alkalmas részéről az adott közterületre vonatkozó jogszabályi előírások szerint vagy önálló helyrajzi számon nyilvántartott magánútról gépjárművel közvetlenül megközelíthetők legyenek.

Az egyes földügyi eljárások részletes szabályairól szóló 384/2016. (XII. 2.) Korm. rendelet (a továbbiakban: R.) 23/E. § (1) bekezdése szerint a telket – a nem építési telek telekegyesítése és telekhatár-rendezése, valamint erdő művelési ág esetén a telekfelosztás és telekcsoport újraosztása kivételével – úgy kell kialakítani, hogy a kialakuló telkek közterületnek gépjármű-közlekedésre alkalmas részéről az adott közterületre vonatkozó jogszabályi előírások szerint vagy önálló helyrajzi számon nyilvántartott magánútról gépjárművel közvetlenül megközelíthetők legyenek.

Az országos településrendezési és építési követelményekről szóló 253/1997. (XII. 20.) Korm. rendelet (a továbbiakban: OTÉK) 111. § (1) bekezdése szerint az e rendelet II-III. fejezetében meghatározott településrendezési követelményeknél szigorúbb követelményeket - a 32. § (2) bekezdése szerinti elhelyezési és beépítési szabály, valamint a 42. § (2a) bekezdése szerinti követelmény kivételével – a helyi építési szabályzat megállapíthat.

A hatályos településrendezési eszköz a Gyál Város helyi építési szabályzatáról szóló 17/2014. (XII.1.) önkormányzati rendelet (a továbbiakban: HÉSZ). A HÉSZ mellékletét képező Szabályozási Terv szerint az ingatlan a „Lf-2” jelű beépítésre szánt falusias lakóterület övezetbe tartozik.

A HÉSZ 16. § és 36. § alapján az övezet paraméterei:

- a) beépítési mód: oldalhatáron álló,
- b) legkisebb kialakítható telek: 800 m²,
- c) a telek legkisebb kialakítható szélessége: 14 m,
- d) legnagyobb beépítési mértéke: 30%,
- e) előkert legkisebb mértéke: 5 m,
- f) oldalkert legkisebb mértéke: 5 m,
- g) hátsókert legkisebb mértéke: 6 m.

A településen változtatási tilalmat elrendelő jogszabály nincs hatályban.

Fentiek alapján a tervezett telekalakítás az Étv., az OTÉK, a R., és a HÉSZ előírásainak megfelel.

Fentiek alapján a telekalakítás engedélyezhető.

A telekalakítási engedély nem eredményezi az engedélyezett változások ingatlan-nyilvántartási átvezetését.

Egyesített telekalakítási eljárás iránti kérelem esetén a változásátvezetési eljárás a beadvány széljegyzésével a telekalakítási engedély véglegessé válását követő munkanapon indul meg. Amennyiben az egyesített telekalakítási eljárás esetén a változásátvezetési eljárásra irányuló kérelem teljesítésére nincs lehetőség, a telekalakítási engedély jogosultja a szükséges okiratok benyújtásával az engedély hatályosságának idején belül külön ingatlan-nyilvántartási eljárás megindításával kérheti a földrészlet adataiban történő, továbbá a bejegyzett jogok és feljegyzett tények vonatkozásában a telekalakítással bekövetkező változásnak az ingatlan-nyilvántartásban történő átvezetését.

Amennyiben a kérelem nem egyesített telekalakítási eljárás lefolytatására irányult, ugyancsak a jogosultnak kell gondoskodnia az ingatlan-nyilvántartási átvezetés iránti eljárás megindításáról.

A 384/2016. (XII. 2.) Korm. rendelet 23. § (4) bekezdés alapján a telekalakítási engedély és a hozzá tartozó **telekalakítási dokumentáció az engedélyező határozat véglegessé válásától számított egy évig hatályos.**

Az eljárás igazgatási szolgáltatási díjának mértékéről a telekalakítási engedélyezési eljárás igazgatási szolgáltatási díjáról szóló 166/2009. (XII. 9.) FVM rendelet 1. § rendelkezik.

A döntés elleni fellebbezés lehetőségét az általános közigazgatási rendtartásról szóló 2016. évi CL. tv. (továbbiakban: Ákr.) 116. §-a alapján zártam ki, egyidejűleg biztosítottam a bírósági felülvizsgálat lehetőségét. A bírósági felülvizsgálati eljárásban az illeték-feljegyzési jogot az 1990. évi XCIII. tv. 62. § h) pontja alapozza meg. A bírósági jogorvoslati eljárás illetékét az 1990. évi XCIII. törvény 45/A. § (1) bekezdése szabályozza.

A döntés bírósági felülvizsgálatára az Ákr. 114. § (1) bekezdése alapján van lehetőség.

A megyei kormányhivatal hatáskörét a a földművelésügyi hatósági és igazgatási feladatokat ellátó szervek kijelöléséről szóló 383/2016. (XII. 2.) Kormányrendelet 53. § (1) bekezdése, illetékességét a 383/2016. (XII. 2.) Kormányrendelet 3. § (3) bekezdés b) pontja határozza meg.

Dabas, 2023. július 27.

Dr. Tarnai Richárd főispán
nevében és megbízásából:

Kucsák Anikó

Kucsák Anikó
osztályvezető

A döntést kapják:

1. Gyenes Mihály - [REDACTED]
2. Tibay Viktória - [REDACTED]
3. Gyenes Viktor Mihály - [REDACTED]
4. Állami Főépítész Iroda – elektronikus úton

Véglegessé válást követően:

5. Gyenes Mihály - [REDACTED]
6. Irattár - Helyben

A döntés véglegessé válásának napja

2023. 08. 04.

2023 AUG 14.

Dabas,

Tarnai R.





Pest Vármegyei Köormányhivatal
Dabas 2372 Dabas, Bartók Béla u. 52. Pf. 21.

Oldal: 1 / 2

E-hiteles tulajdoni lap - Szemle másolat

Megrendelés szám: 30005/31277/2023

2023.08.28

Szektor: 61

GYÁL

Belterület 7867 helyrajzi szám

"címkézés alatt"

I R É S Z

| 1. Az ingatlan adatai: alrészlet adatok művelési ág/kivett megnevezés/ | min.o | terület ha m2 | kat.t.jöv. k.fill. | alosztály ter. | adatok kat.jöv ha m2 k.fill |
|--|-------|------------------|-----------------------|-------------------|-----------------------------------|
|--|-------|------------------|-----------------------|-------------------|-----------------------------------|

| | | | | | |
|------------------------------|---|------|------|--|--|
| . Kivett beépítetlen terület | 0 | 2858 | 0.00 | | |
|------------------------------|---|------|------|--|--|

II R É S Z

5. tulajdoni hányad: 1/3
bejegyző határozat, érkezési idő: 130783//2022.08.16
jogcím: adásvétel
jogállás: tulajdonos
név : Gyenes Mihály
sz.név: Gyenes Mihály
szül. : [REDACTED]
a.név : [REDACTED]
cím : [REDACTED]

6. tulajdoni hányad: 1/3
bejegyző határozat, érkezési idő: 130783//2022.08.16
jogcím: adásvétel
jogállás: tulajdonos
név : Tibay Viktória
sz.név: Tibay Viktória
szül. : [REDACTED]
a.név : [REDACTED]
cím : [REDACTED]

7. tulajdoni hányad: 1/3
bejegyző határozat, érkezési idő: 130783//2022.08.16
jogcím: adásvétel
jogállás: tulajdonos
név : Gyenes Viktor Mihály
sz.név: Gyenes Viktor Mihály
szül. : [REDACTED]
a.név : [REDACTED]
cím : [REDACTED]

III R É S Z

1. bejegyző határozat, érkezési idő: 128686/2022.06.22

Önálló szöveges bejegyzés a 097/106 hrsz-ú ingatlan belterületbe csatolásából keletkezett.

Folytatás a következő lapon

E-hiteles tulajdoni lap - Szemle másolat

Megrendelés szám:30005/31277/2023

2023.08.28

GYÁL

Szektor : 61

Belterület 7867 helyrajzi szám

Folytatás az előző lapról

Az E-hiteles tulajdoni lap másolat tartalma a kiadást megelőző napig megegyezik az ingatlan-nyilvántartásban szereplő adatokkal. A szemle másolat a fennálló bejegyzéseket, a teljes másolat valamennyi bejegyzést tartalmazza. Ez az elektronikus dokumentum kinyomtatva nem minősül hiteles bizonyító erejű dokumentumnak. Ez a tulajdoni lap közigazgatási hatósági eljárás céljából került kiadásra. Másra nem használható.

TULAJDONI LAP VÉGE

Tárgy: Javaslat a kialakuló gyáli 1751/1 hrsz.-ú kivett, helyi közút (Egressy út) tulajdonjogának térítésmentes átvételére

Tisztelt Képviselő-testület!

Kovács Leventéné [REDACTED] szám alatti és Opóczki Erzsébet [REDACTED] szám alatti lakosok a Pest Vármegyei Kormányhivatal Földhivatali Főosztály Földhivatali Osztály 3.-nál kérelmezte a gyáli 1751 és 1752 hrsz.-ú ingatlanok telekalakítását. A Kormányhivatal a 825133/2023. ügyiratszámú határozatban engedélyezte a Gyál 1751 és 1752 helyrajzi számú ingatlanoknak, az E-9/2023. és 617.419/23. számon záradékolt telekmegosztási változási vázrajz szerinti telekalakítását. A megosztás során Gyál Város szabályozási tervének megfelelően, az Egressy út szélesítését elősegítve, kialakításra került az 1751/1 hrsz.-ú 55 m² területű „kivett helyi közút” megnevezésű földrészlet.

A tulajdonosok Kovács Leventéné és Opóczki Erzsébet a mellékelt nyilatkozatban foglaltak szerint, a kialakuló fent nevezett kivett, helyi közút tulajdonjogát térítésmentesen, anyagi ellentételezés nélkül felajánlják Gyál Város Önkormányzata részére.

Kérjük a Tisztelt Képviselő-testületet, hogy a fentiek ismeretében szíveskedjenek határozatot hozni!

Határozati javaslat:

Gyál Város Önkormányzatának Képviselő –testülete

- a.) Kovács Leventéné [REDACTED] szám alatti és Opóczki Erzsébet [REDACTED] szám alatti lakosok felajánlása alapján a gyáli 1751 és 1752 hrsz.-ú ingatlanok telekalakítása során **kialakuló** 1751/1 hrsz.-ú 55 m² területű „kivett, helyi közút” megnevezésű földrészletet t é r í t é s m e n t e s e n köszönettel tulajdonba veszi.
- b.) felhatalmazza a Polgármestert a szerződés megkötésére és aláírására.

Határidő: 2023. október 10. (ügyfél tájékoztatására)

Felelős: Polgármester

A határozati javaslat elfogadása minősített szótöbbséget igényel.

Az előterjesztést tárgyalta: Pénzügyi és Gazdasági Bizottság

Az előterjesztést készítette: Szabóné Kovács Anikó Főépítész Irodavezető-helyettes

Gyál, 2023. augusztus 30

Rozgonyi Erik
címzetes főjegyző

Melléklet:

- 1 pld kérelem
- 1 pld. változási vázrajz
- 1 pld. földhivatali határozat
- 2 pld. tulajdoni lap

T.
Gyáli Önkormányzat
Képviselő Testülete
G y á l.

Tisztelt Képviselő Testület !

15163/1013.

| | |
|---|--------------------------|
| Polgármesteri Hivatal Gyál | |
| Iktatva: | |
| Ügyiratszám: 2023/AUG 22 K/16087-1/2023. | Előiratszám: |
| Melléklet: | Ügyintéző: Rózsike K. |

Alulírottak, Kovács Leventéné [REDACTED] sz.a. és Opóczki Erzsébet [REDACTED] szám alatti lakos telekalakítók azzal a

k é r e l e m m e l

fordulunk a Képviselő Testülethez, hogy amennyiben lehetséges a következő testületi ülésre vegyék napirendi pontba a Gyál belterület 1751 és 1752 hrszámú ingatlanok telekalakítása kapcsán az Önkormányzat részére ingyenesen, ellenérték nélkül felajánlandó Gyál 1751/1 hrszámú, kivett helyi közút művelési ágú, 55 m² térmértékű ingatlan 1/1 illetőségű tulajdonjogának ellenérték nélküli tulajdonjogba való átvételét és szíveskedjenek felhatalmazni a Polgármester Urat a tulajdonjog átruházó és egyben telekalakító szerződés aláírására. A telekalakításhoz a 825133/2023.sz. határozattal a Pest Vármegyei Kormányhivatal Földhivatali Főosztály Földhivatali Osztály 3. hozzájárult.

Intézkedésüket várva,

Gyál, 2023. augusztus 17.

Tisztelettel:

Kovács Leventé
Kovács Leventéné

[REDACTED]
lakos telekalakító

Opóczki Erzsébet
Opóczki Erzsébet

[REDACTED]
lakos telekalakító

Előttünk, mint tanúk előtt:

Név: *Kovács Leventé*
Cím: [REDACTED]

Név: *Kovács Erzsébet*
Cím: [REDACTED]

Marton Norbert ev.
8000 Székesfehérvár, Sarló u. 4.

A munkavégző neve

Munkaszám: 33/2023

A másolat az eredetivel
mindenben megegyezik
Gyál, 2023.08.21.

Ügyintéző

Gyál város
belterület

Adatszolgáltatás iktatószáma: 2_561_2023

VÁLTOZÁSI VÁZRAJZ

az 1751, 1752 helyrajzi számú telekcsoporthoz

Méretarány: 1:1000

EOV

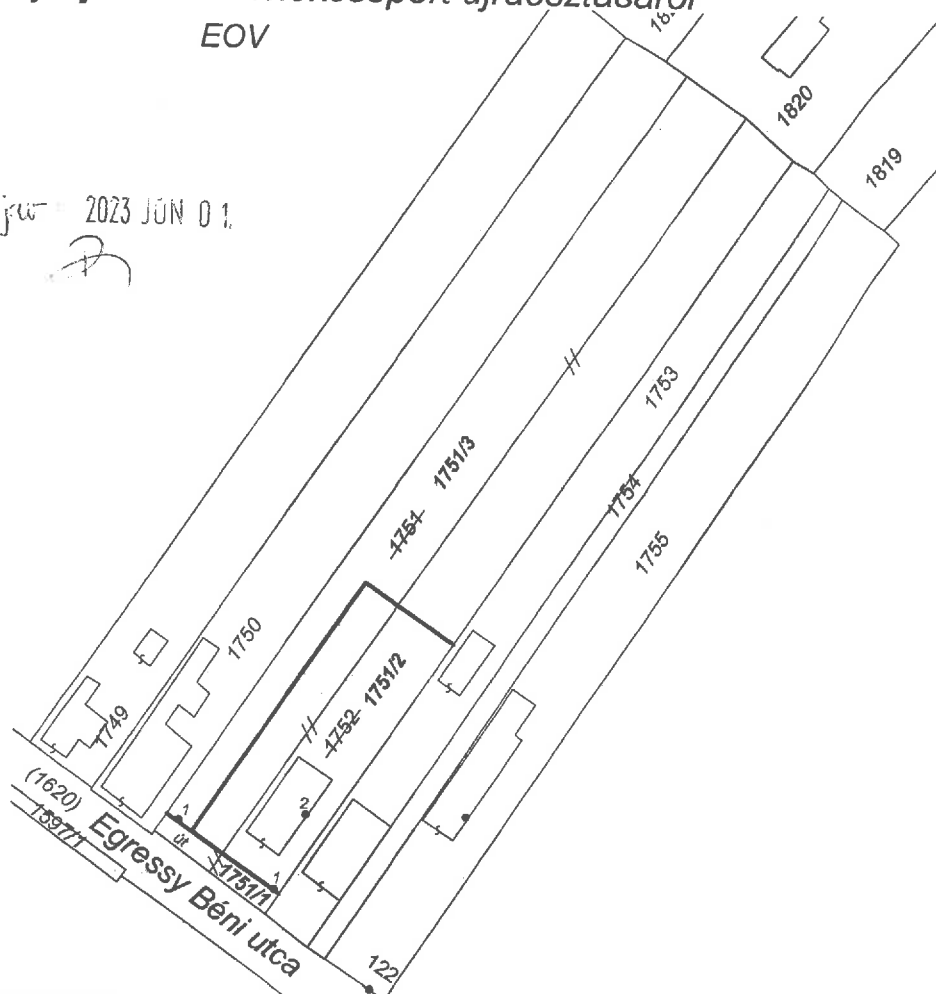
| címkoordináták | | | |
|----------------|------|-------------------|--------|
| Hrsz. | Psz. | Y ₁₂₃₄ | X |
| 1751/2 | 1 | 664214 | 227226 |
| | 2 | 664128 | 227236 |
| 1751/3 | 1 | 664111 | 227235 |

* június 2023 JÚN 01.

A változás akaratunknak megfelelően történt:

Kassai László
Opócski Erzsébet

A vázrajz méretek levételére nem alkalmas.



| Változás előtti állapot | | | | | | Változás utáni állapot | | | | | | | Megjegyzés |
|-------------------------|-----------|----------------------------------|--------|------------------------------|----|------------------------|-----------|-------------------------------|--------|------------------------------|----|--------------------------|------------|
| Hrsz | Alrészlet | | | Terület ha.m ² | AK | Hrsz | Alrészlet | | | Terület ha.m ² | AK | Szolgalmi és egyéb jogok | |
| | jel | műv. ága | Min.o. | | | | jel | műv. ága | Min.o. | | | | |
| 1 | 2 | 3 | 4 | 5 | 6 | 7 | 8 | 9 | 10 | 11 | 12 | 13 | 14 |
| 1751 | - | Kivett beépítetlen terület | - | 0.1109 | - | 1751/1 | - | Kivett, helyi közút | - | 0.0055 | - | | |
| 1752 | - | Kivett lakóház, udvar | - | 0.1077 | - | 1751/2 | - | Kivett lakóház, udvar | - | 0.0564 | - | | |
| | | | | | | 1751/3 | - | Kivett beépítetlen terület | - | 0.1567 | - | | |
| | | Összesen: | | 0.2186 | - | | | | | 0.2186 | - | | |

617.419/23

E-9/2023


Készült: Székesfehérvár, 2023. március 30.

A helyrajzi számozás és területszámítás helyes. Ez a záradék a kelteztől számított egy évig hatályos.

Készítő és minőséget tanúsító: **Marton Norbert**
földmérő ig. száma: 6788

Ing.rend.min.sz.: 2195/2011

Geod. tev. min. száma: GD/07-1118.



2023 JÚN 01.
Dabas, 2023. hó nap

Záradékoló: **Tóth Sándor**
Ing.rend.min.sz.: 1848/2004

MFKB Földhivatali Főosztály
Földhivatali Osztály 3.

Dátum: 2023 JÚN 26.
Tervezési szám: 825133/2023
Cím:
Küldési mód: Mell:


A telekalakítást a 825133/2023 számú határozatban foglaltak szerint engedélyeztem. Az engedély a hozzátartozó változási vázrajzzal együtt a határozat véglegessé válásától számított 1 évig hatályos.

A döntés véglegessé válásának napja:

2023.08.07.

Dabas, 2023 AUG 14.

Farkas E.





PEST VÁRMEGYEI
KORMÁNYHIVATAL

A másolat az eredetivel
mindenben megegyező.

Gyál, 2023.06.26. napján

Ügyintéző



Vármesteri Hivatal

Ügyiratszám: 825133/2023.
Előzményi ügyiratszám: -
Ügyintéző: Farkas Erzsébet
Telefon: +36-29/361-134, +36-29/362-380

Tárgy: Telekalakítási engedélyezési
eljárás
Hiv. szám: -
Melléklet: -

Határozat

Opóczki Erzsébet 2 [REDACTED] szám alatti lakos kérelmére hatóságomnál a fenti ügyszámon indult telekalakítási engedélyezési eljárásban a Gyál 1751, 1752 helyrajzi számú ingatlanoknak a PVKH Földhivatali Főosztály Földhivatali Osztály 3. által 2023.06.01. napján E-9/2023. és 617.419/2023. számon záradékoltt telekmegosztási változási vázrajz szerinti telekalakítását

engedélyezem.

Az eljárásban közreműködő Állami Főépítész Iroda 2023.07.20. napján kelt, PE/TELEK-AF/01156-2/2023. számon kiadott szakmai állásfoglalásában foglaltak szerint:

A telekalakítás településrendezési követelményeknek és a helyi építési szabályzatnak való megfelelés szempontjából kikötés nélkül engedélyezhető.

A döntés a közléssel véglegessé válik, fellebbezésnek nincs helye.

A döntés ellen a közléstől számított 30 napon belül közigazgatási per indítható a Pest Megyei Kormányhivatal Földhivatali Főosztály Földhivatali Osztály 3-nál előterjesztett, de a Budapest Környéki Törvényszékhez címzett keresetlevél benyújtásával. A keresetlevélben azonnali jogvédelem kérhető. Azonnali jogvédelem keretében kérhető a halasztó hatály elrendelése. A halasztó hatály elrendelése esetén a közigazgatási cselekmény nem hajtható végre, annak alapján jogosultság nem gyakorolható és egyéb módon sem hatályosulhat. Természetes személy a keresetlevelet elektronikus úton, vagy papír alapon is benyújthatja. Az elektronikus ügyintézés és a bizalmi szolgáltatások általános szabályairól szóló 2015. évi CCXXII. törvény 9. §-ában meghatározott személyek és szervezetek kizárólag elektronikus úton nyújthatják be a keresetlevelet. Elektronikus úton a keresetlevelet csak az IKR-rendszeren keresztül lehet benyújtani, amely az alábbi elektronikus felületen található: "https://e-kormanyablak.kh.gov.hu/client". A bírósági jogorvoslati eljárás illetéke 30.000,- Forint. Ügyfelet a bírósági felülvizsgálati eljárásban törvényen alapuló illeték-feljegyzési jog illeti meg.

Indokolás

Kérelmező 2023.06.26. napján telekalakítási engedélyezési eljárás iránti kérelmet nyújtott be a telekalakítási hatósághoz a Gyál 1751, 1752 helyrajzi számú ingatlanok telekcsoport újraosztása iránt.

Az eljárás során megállapítottam, hogy a kérelemmel együtt a jogszabályban előírt telekalakítási dokumentáció hiánytalanul benyújtásra került, továbbá a kérelem benyújtásakor a telekalakítási eljárás előírt díja megfizetésre került.

Az egyes földügyi eljárások részletes szabályairól szóló 384/2016.(XII.2.) Korm.rendelet 23/B § (1) bekezdésének a)-c)pontjában megjelölt szakkérdés tekintetében megkerestem az Állami Főépítész Irodát.

Az Állami Főépítész Iroda megküldött szakmai állásfoglalását az alábbiakkal indokolta:

Az épített környezet alakításáról és védelméről szóló 1997. évi LXXVIII. törvény 23. § (1) bekezdése szerint a telket – a nem építési telek telekegyesítése és telekhatár-rendezése, valamint erdő művelési ág esetén a telekfelosztás és telekcsoport újraosztása kivételével – úgy kell kialakítani, hogy a kialakuló telkek közterületnek gépjármű-közlekedésre alkalmas részéről az adott közterületre vonatkozó jogszabályi előírások szerint vagy önálló helyrajzi számon nyilvántartott magánútról gépjárművel közvetlenül megközelíthetők legyenek.

Az egyes földügyi eljárások részletes szabályairól szóló 384/2016. (XII. 2.) Korm. rendelet (a továbbiakban: R.) 23/E. § (1) bekezdése szerint a telket – a nem építési telek telekegyesítése és telekhatár-rendezése, valamint erdő művelési ág esetén a telekfelosztás és telekcsoport újraosztása kivételével – úgy kell kialakítani, hogy a kialakuló telkek közterületnek gépjármű-közlekedésre alkalmas részéről az adott közterületre vonatkozó jogszabályi előírások szerint vagy önálló helyrajzi számon nyilvántartott magánútról gépjárművel közvetlenül megközelíthetők legyenek.

Az országos településrendezési és építési követelményekről szóló 253/1997. (XII. 20.) Korm. rendelet (a továbbiakban: OTÉK) 111. § (1) bekezdése szerint az e rendelet II-III. fejezetében meghatározott településrendezési követelményeknél szigorúbb követelményeket – a 32. § (2) bekezdése szerinti elhelyezési és beépítési szabály, valamint a 42. § (2a) bekezdése szerinti követelmény kivételével – a helyi építési szabályzat megállapíthat.

A hatályos településrendezési eszköz a Gyál Város helyi építési szabályzatáról szóló 17/2014. (XII.1.) önkormányzati rendelet (a továbbiakban: HÉSZ). A HÉSZ mellékletét képező Szabályozási Terv szerint az ingatlanok a „Lke-1” jelű beépítésre szánt kertvárosias lakóterület övezetbe tartoznak.

A HÉSZ 16. § és a 29. § alapján az övezet paraméterei:

- a) beépítési mód: oldalhatáron álló,
- b) legkisebb kialakítható telek: 550 m²,
- c) a telek legkisebb kialakítható szélessége: 14 m,
- d) legnagyobb beépítési mértéke: 30%,
- e) előkert legkisebb mértéke: 5 m,
- f) oldalkert legkisebb mértéke: 5 m,
- g) hátsókert legkisebb mértéke: 6 m.

A HÉSZ 16. § (1) bekezdése alapján a település területén nyúlványos telek nem alakítható ki, kivéve a kertvárosias lakóterületen azokban a tömbökben, amelyekben a meglévő telekstruktúra több nyúlványos telket tartalmaz és a telekalakítás során kialakuló ingatlanok paraméterei az övezeti előírásoknak megfelelnek.

A Zrínyi u. – Wesselényi u. - Vecsési út – Egressy út által határolt tömbben kettőnél több kialakult nyeles telek található, ezért a rendelet értelmében a tervezet szerinti új nyúlványos telek szabályosan kialakítható.

A településen változtatási tilalmat elrendelő jogszabály nincs hatályban.

Fentiek alapján a tervezett telekalakítás az Étv., az OTÉK, a R., és a HÉSZ előírásainak megfelel.

Fentiek alapján a telekalakítás engedélyezhető.

A telekalakítási engedély nem eredményezi az engedélyezett változások ingatlan-nyilvántartási átvezetését.

Egyesített telekalakítási eljárás iránti kérelem esetén a változásátvezetési eljárás a beadvány széljegyzésével a telekalakítási engedély véglegessé válását követő munkanapon indul meg. Amennyiben az egyesített telekalakítási eljárás esetén a változásátvezetési eljárásra irányuló kérelem teljesítésére nincs lehetőség, a telekalakítási engedély jogosultja a szükséges okiratok benyújtásával az engedély hatályosságának idején belül külön ingatlan-nyilvántartási eljárás megindításával kérheti a földrészlet adataiban történő, továbbá a bejegyzett jogok és feljegyzett tények vonatkozásában a telekalakítással bekövetkező változásnak az ingatlan-nyilvántartásban történő átvezetését.

Amennyiben a kérelem nem egyesített telekalakítási eljárás lefolytatására irányult, ugyancsak a jogosultnak kell gondoskodnia az ingatlan-nyilvántartási átvezetés iránti eljárás megindításáról.

A 384/2016. (XII. 2.) Korm. rendelet 23. § (4) bekezdés alapján a telekalakítási engedély és a hozzá tartozó telekalakítási dokumentáció az engedélyező határozat véglegessé válásától számított egy évig hatályos.

Az eljárás igazgatási szolgáltatási díjának mértékéről a telekalakítási engedélyezési eljárás igazgatási szolgáltatási díjáról szóló 166/2009. (XII. 9.) FVM rendelet 1. § rendelkezik.

A döntés elleni fellebbezés lehetőségét az általános közigazgatási rendtartásról szóló 2016. évi CL. tv. (továbbiakban: Ákr.) 116. §-a alapján zártam ki, egyidejűleg biztosítottam a bírósági felülvizsgálat lehetőségét. A bírósági felülvizsgálati eljárásban az illeték-feljegyzési jogot az 1990. évi XCIII. tv. 62. § h) pontja alapozza meg. A bírósági jogorvoslati eljárás illetékét az 1990. évi XCIII. törvény 45/A. § (1) bekezdése szabályozza.

A döntés bírósági felülvizsgálatára az Ákr. 114. § (1) bekezdése alapján van lehetőség.

A megyei kormányhivatal hatáskörét a földművelésügyi hatósági és igazgatási feladatokat ellátó szervek kijelöléséről szóló 383/2016. (XII. 2.) Kormányrendelet 53. § (1) bekezdése, illetékességét a 383/2016. (XII. 2.) Kormányrendelet 3. § (3) bekezdés b) pontja határozza meg.

Dabas, 2023. július 27.

Dr. Tarnai Richárd főispán
nevében és megbízásából:

Lucsán

Kucsák Anikó
osztályvezető

A döntést kapják:

1. Opóczki Erzsébet - [REDACTED]
2. Kovács Leventéné - 2 [REDACTED]
3. Kristyák Mihály - 2 [REDACTED]
4. Állami Főépítész Iroda – elektronikus úton

Véglegessé válást követően:

5. Opóczki Erzsébet - [REDACTED] (2 pl. határozat, 4 pl. vázrajz)
6. Irattár - Helyben

A döntés véglegessé válásának napja:

2023.08.07.

Dabas, 2023. AUG. 11.

Farkas E.



E-hiteles tulajdoni lap - Szemle másolat

Megrendelés szám:30005/31926/2023

2023.08.31

GYÁL

Szektor: 61

Belterület 1751 helyrajzi szám

2360 GYÁL Egressy út 1751 HRSZ. "felülvizsgálat alatt"

I R É S Z

1. Az ingatlan adatai:

| alrészlet adatok | terület | kat.t.jöv. | alosztály adatok |
|--------------------------------|---------|------------|--------------------------------------|
| művelési ág/kivett megnevezés/ | min.o | ha m2 | k.fill. ter. kat.jöv ha m2 k.fill |

. Kivett beépítetlen terület

0

1109

0.00

II R É S Z

5. tulajdoni hányad: 1/1

bejegyző határozat, érkezési idő: 6386/1986.11.13

jogcím: adásvétel

jogállás: tulajdonos

név : Kovács Leventéné

sz.név: [REDACTED]

szül. : [REDACTED]

a.név : [REDACTED]

cím : [REDACTED]

III R É S Z

1. bejegyző határozat, érkezési idő: 6386/1986.11.13

Haszonélvezeti jog holtig tartó .

jogosult:

név : Kristyák Mihály

sz.név: [REDACTED]

szül. : [REDACTED]

a.név : [REDACTED]

cím : [REDACTED]

Az E-hiteles tulajdoni lap másolat tartalma a kiadást megelőző napig megegyezik az ingatlan-nyilvántartásban szereplő adatokkal. A szemle másolat a fennálló bejegyzéseket, a teljes másolat valamennyi bejegyzést tartalmazza. Ez az elektronikus dokumentum kinyomtatva nem minősül hiteles bizonyító erejű dokumentumnak. Ez a tulajdoni lap közigazgatási hatósági eljárás céljából került kiadásra. Másra nem használható.

TULAJDONI LAP VÉGE

E-hiteles tulajdoni lap - Szemle másolat

Megrendelés szám:30005/31928/2023

2023.08.31

GYÁL

Szektor: 61

Belterület 1752 helyrajzi szám

2360 GYÁL Egressy út 116. "felülvizsgálat alatt"

I R É S Z

1. Az ingatlan adatai:

| alrészlet adatok | terület | kat.t.jöv. | alosztály adatok |
|--------------------------------|---------|------------|--------------------------------------|
| művelési ág/kivett megnevezés/ | min.o | ha m2 | k.fill. ter. kat.jöv ha m2 k.fill |

. Kivett lakóház, udvar

0

1077

0.00

II R É S Z

5. tulajdoni hányad: 1/4

bejegyző határozat, érkezési idő: 120446/2023.01.12

jogcím: végrendeleti öröklés

jogállás: tulajdonos

név : Kovács Leventéné

sz.név: [REDACTED]

szül. : [REDACTED]

a.név : [REDACTED]

cím : [REDACTED]

6. tulajdoni hányad: 2/4

bejegyző határozat, érkezési idő: 120446/2023.01.12

jogcím: végrendeleti öröklés

jogállás: tulajdonos

név : Opóczki Erzsébet

sz.név: [REDACTED]

szül. : [REDACTED]

a.név : [REDACTED]

cím : [REDACTED]

7. tulajdoni hányad: 1/4

bejegyző határozat, érkezési idő: 123241/2023.03.07

jogcím: közös tulajdon megszüntetése

jogállás: tulajdonos

név : Opóczki Erzsébet

sz.név: [REDACTED]

szül. : [REDACTED]

a.név : [REDACTED]

cím : [REDACTED]

III R É S Z

NEM TARTALMAZ BEJEGYZÉST

Az E-hiteles tulajdoni lap másolat tartalma a kiadást megelőző napig megegyezik az ingatlan-nyilvántartásban szereplő adatokkal. A szemle másolat a fennálló bejegyzéseket, a teljes másolat valamennyi bejegyzést tartalmazza. Ez az elektronikus dokumentum kinyomtatva nem minősül hiteles bizonyító erejű dokumentumnak. Ez a tulajdoni lap közigazgatási hatósági eljárás céljából került kiadásra. Másra nem használható.

TULAJDONI LAP VÉGE

Tárgy: Javaslat a Gyál, Árpád u. 88. szám alatti (hrsz.: 833) ingatlan villamosenergia ellátásával kapcsolatos tulajdonosi nyilatkozat kiadására

Tisztelt Pénzügyi és Gazdasági Bizottság!

A BEDAX Kft. (1102 Budapest, Halom utca 8/A.), Murg Zsolt, tervező elkészítette a „2360 Gyál, Árpád utca 88. (833 hrsz.) szám alatti ingatlan villamosenergia-ellátása. Földkábeles csatlakozóvezeték létesítése” című, BD0685-23 munkaszámú műszaki tervdokumentációját.

A tervdokumentáció Gyál, Árpád u. 88. szám alatti, 833 hrsz.-ú ingatlan villamosenergia-ellátását szolgáló földkábeles csatlakozóvezeték létesítésének kiviteli tervét tartalmazza.

A jelenleg igénybe vett villamos energia: 0 A.

Az igényelt villamos energia: 3x25 A +1x25 A (vezérelt)

Gyál Város Önkormányzatának tulajdonát képezi a fenti munkával érintett Árpád utca (hrsz.: 842) közterület.

A tervező kérelmet nyújtott be hivatalunkhoz, melyben kérte a tárgyi munkával kapcsolatosan a tulajdonosi nyilatkozat kiadását.

Kérem a Tisztelt Pénzügyi és Gazdasági Bizottságot, hogy fentiek és a mellékelt dokumentációk ismeretében szíveskedjen határozatot hozni!

Határozati javaslat:

Gyál Város Önkormányzata Képviselő –testületének Pénzügyi és Gazdasági Bizottsága

- a.) a gyáli 842 hrsz.-ú, Árpád utca közterületet érintően hozzájárul – a BEDAX Kft., Murg Zsolt, tervező által készített, „2360 Gyál, Árpád utca 88. (833 hrsz.) szám alatti ingatlan villamosenergia-ellátása. Földkábeles csatlakozóvezeték létesítése” című, BD0685-23 munkaszámú műszaki tervdokumentáció szerinti közművezeték – földkábel építéséhez.
- b.) a tulajdonosi nyilatkozat nem mentesít az egyéb szakhatósági állásfoglalások és engedélyek beszerzése alól.

Határidő: 2023. október 10.

Felelős: a Bizottság Elnöke

A határozati javaslat elfogadása egyszerű szótöbbséget igényel.

Az előterjesztést készítette: Kiss István főépítész irodavezető

Gyál, 2023. szeptember 11.

Rozgonyi Erik
címzetes főjegyző

Melléklet:

- 1 pld. kérelem
- 1 pld. műszaki tervdokumentáció
- 1 pld. nyomvonalrajz

Gyál Önkormányzatának Polgármesteri Hivatala

Tárgy: Tulajdonosi és Közútkezelői hozzájárulás iránti kérelem

Tisztelt Cím!

Jelen dokumentum a **BD0685-23 2360 Gyál, Árpád utca 88. (833 hrsz.)** alatti ingatlan villamosenergia – ellátását szolgáló földkábeles csatlakozóvezeték létesítési munkálataihoz szükséges Hozzájáruló nyilatkozat iránti kérelmét tartalmazza.

Kérelmező:

Bedax Kft.
1102 Budapest, Halom utca 8/A.

Felelős tervező:

Tervező:

Levelezési cím:

Email cím:

Telefonszám:

Murg Zsolt (kamarai szám: 01-10832)

Kürti Zsolt

1102 Budapest, Halom utca 8/a.

kocsis.gabriella@bedax.hu

+36 70 399 0480

Ingatlan adatai:

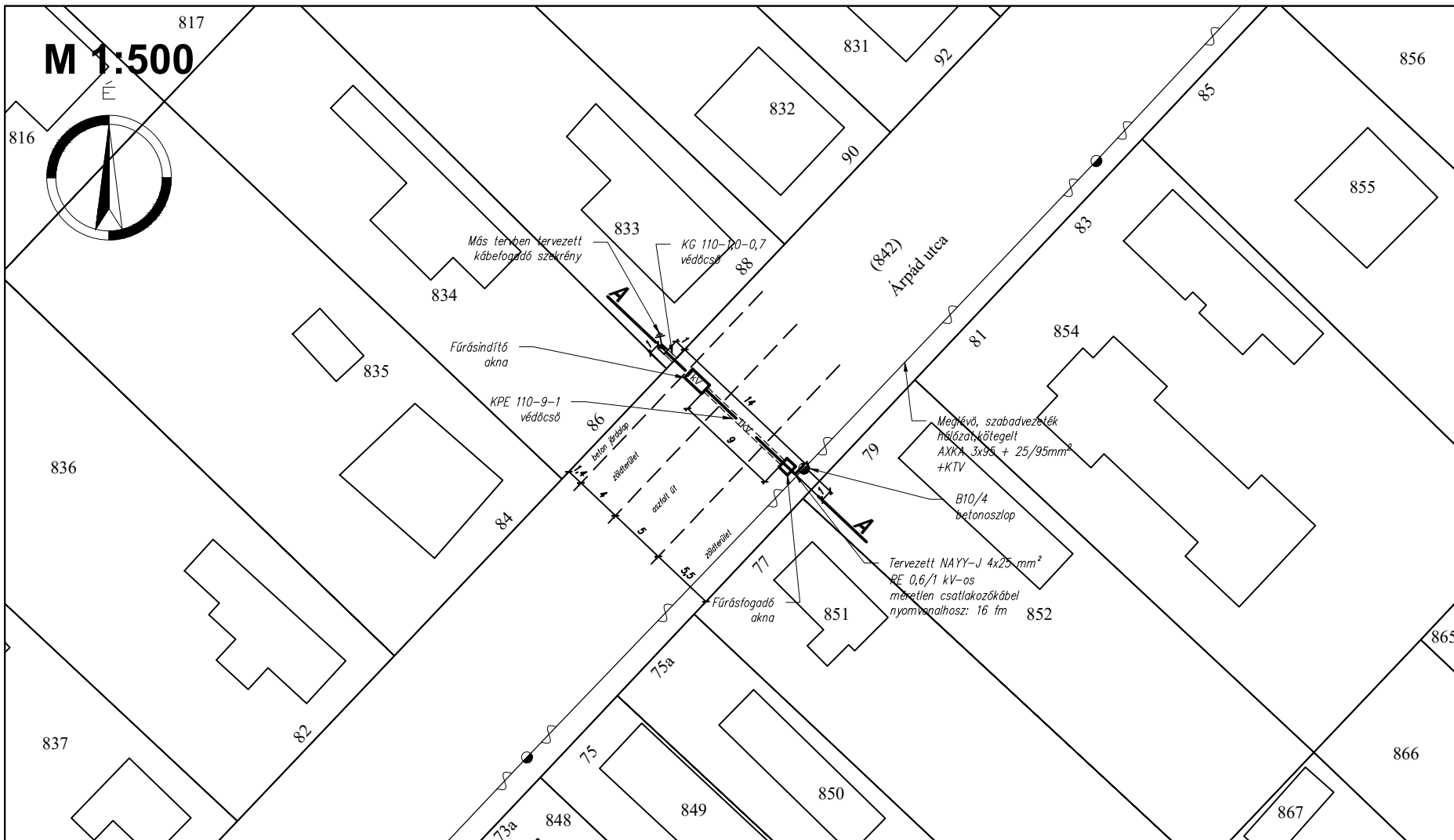
2360 Gyál, Árpád utca 88. (833 hrsz.)

Mellékletek:

1. Kérelem
2. Műszaki tervdokumentáció
3. BD 0685-23 nyomvonalrajz

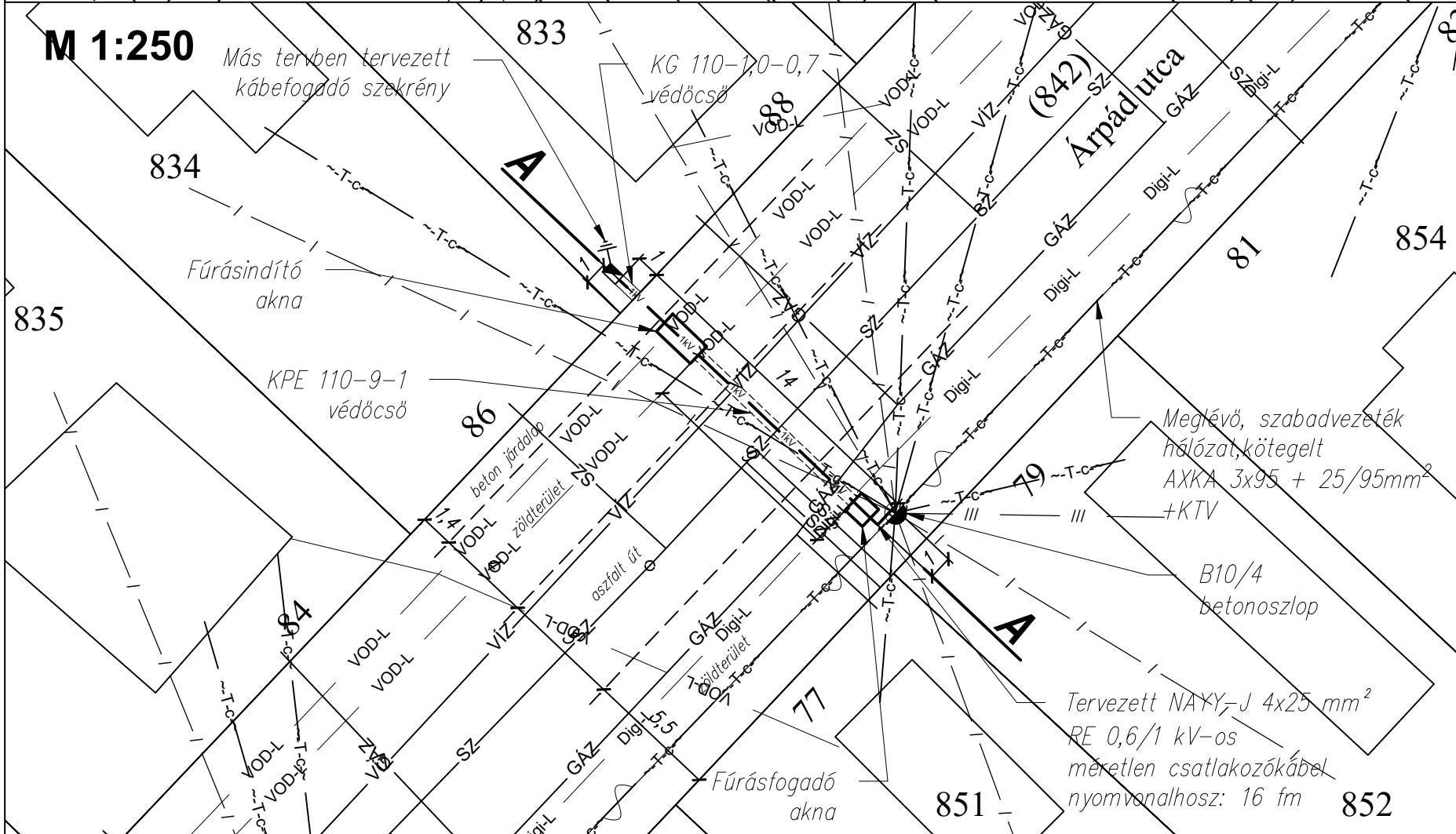

BEDAX KFT.
1102 Budapest, Halom u. 8/A
Adószám: 13628125-2-42
6.

Kelt: Budapest, 2023.09.07



Jelmagyarázat


| | |
|-------------------|---|
| —— 1kV | ———: Tervezett 0,4 kV-os csatlakozókábel |
| ----- | -----: Védőcső |
| ——— | ———: Meglévő 0,4 kV-os szabadvezeték hálózat |
| —— III —— III —— | —— III —— III ——: Meglévő 3F légvezetékes csatlakozó |
| —— / —— / —— / —— | —— / —— / —— / ——: Meglévő 1F légvezetékes csatlakozó |
| ——— VÍZ ——— | ——— VÍZ ———: Vízvezeték |
| ——— SZ ——— | ——— SZ ———: Szennyvíz, csatorna |
| ——— GÁZ ——— | ——— GÁZ ———: Gázvezeték |
| ——— Digi-L ——— | ——— Digi-L ———: Digi távközlési légvezeték |
| ——— VOD-L ——— | ——— VOD-L ———: Vodafone távközlési légvezeték |
| ——— T-C ——— | ——— T-C ———: Telekom távközlési légvezeték |
| ----- | -----: Burkolat széle |
| ● | ●: Vasbetonoszlop |
| □ | □: Szekrény |
| □ | □: Közvilágítási lámpatest |



Építendő kábel típusa : NAYY-J 4x25 mm² SM 0,6/1 kV-os földkábel
 Nyomvonalhossz: 16 m Kábelhossz: 31 m
 Védőcsőhossz: 10 m Átmérő: KG Ø110 (földben)
 Védőcsőhossz: 3 m Átmérő: KPE Ø63 (oszlopon)

Megjegyzés:

- A kábeleket 0,7 m mélyen, KPE védőcsőben, homokágyban jelzőszalaggal kell fektetni.
- A kábeleket az úttest alatt 1 m mélyen kell fektetni.
- A kábeleket út-, valamint közműkereszteszéskor (pl.: vízvezeték) védőcsőbe kell helyezni.
- Kábelárok ásás kézi erővel történhet, kábelárok ásó gép alkalmazása tilos!
- Kábelfektetésnél az MSZ 13207 előírásait be kell tartani!
- Érintésvédelem módja: nullázás.
- Az érintett közműszolgáltatóktól a kivitelezés idejére szakfelügyeletet kell kérni!
- A tervezett elektromos kábel és a meglévő gázvezeték között 1 m távolság tartandó!
- A meglévő földkábeles csatlakozóvezeték nyomvonala csak tájékoztató jellegű, annak elhelyezkedése pontosan nem ismert!

| | | | |
|---|---|--------------------------|-----------------------------|
| Vetület: EOVS | | Alapszint: Balti | |
| Felelős tervező: Murg Zsolt 01-10832 | Tervező: Kürti Zsolt | Munkaszám: BD_0685-23 | Rajzszám: NYR-csatl_0685 |
| Nyomvonal hossza: 16 m | 2360 Gyál, Árpád utca 88. (833 hrsz.) szám alatti ingatlan villamosenergia-ellátása | | |
| Lépték: 1:500, 1:250 | Megbízó: | | |
| Rajz megnevezése: Nyomvonalrajz |  | | |
| Dátum: 2023. szeptember | | | |

MŰSZAKI TERVDOKUMENTÁCIÓ

**2360 Gyál, Árpád utca 88. (833 hrsz.) szám
alatti ingatlan**

villamosenergia-ellátása

Földkábeles csatlakozóvezeték létesítése

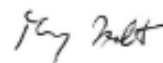
Munkaszám: BD0685-23

Budapest, 2023. 09. 07.

Készítették:

Felelős tervező

Murg Zsolt
Kamarai szám: 01-10832



Tervező:

Kürti Zsolt



BEDAX KFT.
1102 Budapest, Halom u. 8/A
Adószám: 13628125-2-42
6.

Tartalomjegyzék

| | |
|--|----|
| RAJZJEGYZÉK..... | 1 |
| ELŐZMÉNYEK..... | 2 |
| ÁTNÉZETI TÉRKÉP | 3 |
| MŰSZAKI LEÍRÁS | 4 |
| KÁBELSZERELÉSI ELŐÍRÁSOK | 6 |
| ÜTEMTERV..... | 6 |
| FORGALOMTECHNIKA | 6 |
| ÉRINTÉSVÉDELEM..... | 9 |
| KÖZMŰVEK..... | 10 |
| KIVITELEZÉS | 10 |
| ÁLTALÁNOS ELŐÍRÁSOK..... | 10 |
| TŰZ- ÉS VAGYONVÉDEMI FEJEZET | 11 |
| KÖRNYEZETVÉDELMI FEJEZET | 13 |
| MUNKAVÉDELMI FEJEZET..... | 15 |
| FELHASZNÁLT SZABVÁNYOK, JOGSZABÁLYOK, SZABÁLYOK..... | 26 |
| TERVEZŐI NYILATKOZAT | 29 |
| MELLÉKLETEK..... | 30 |

RAJZJEGYZÉK

BD0685-NYR

Tervezett földkábel, helyszínrajz 1:500; 1:250

Mellékletek:

- Feszültségesés- és zárlatszámítás
- Hulladék tervlap

ELŐZMÉNYEK

Jelen tervdokumentáció a(z) 2360 Gyál, Árpád utca 88. (833 hrsz.) szám alatti ingatlan villamosenergia-ellátását szolgáló földkábeles csatlakozóvezeték létesítésének kiviteli tervét tartalmazza.

A jelenleg igénybe vett villamos energia: 0 A.

Az igényelt villamos energia: 3x25 A + 1x25 A (vezérelt).

A műszaki terv az ELMŰ Hálózati Kft. megbízása alapján készült. Az áramszolgáltató műszaki feltételei alapján az igényelt energia a cím előtti kiefeszültségű szabadvezetéki hálózatról biztosítható.

A felvevőképesség vizsgálatot, a csatlakozási pontot, valamint a hálózatról való leágazási pontot, a hálózat üzemeltetője, vizsgálta és határozta meg.

A tervezés során az ELMŰ Hálózati Kft. területileg illetékes Régiójával egyeztettünk, alternatív javaslat kidolgozására nem volt szükség.

A hálózat tulajdonosa:

ELMŰ Hálózati Kft.

1132 Budapest, Váci út 72-74.

A hálózat üzemeltetője:

ELMŰ Hálózati Kft. Dél-Pesti Régió
1076 Budapest, Péterfy Sándor utca
21-23.

Tervező cég:

BEDAX Kft.

1102 Budapest, Halom utca 8/a.

Tervező:

Kürti Zsolt

(kurti.zsolt@bedax.hu) BEDAX Kft.

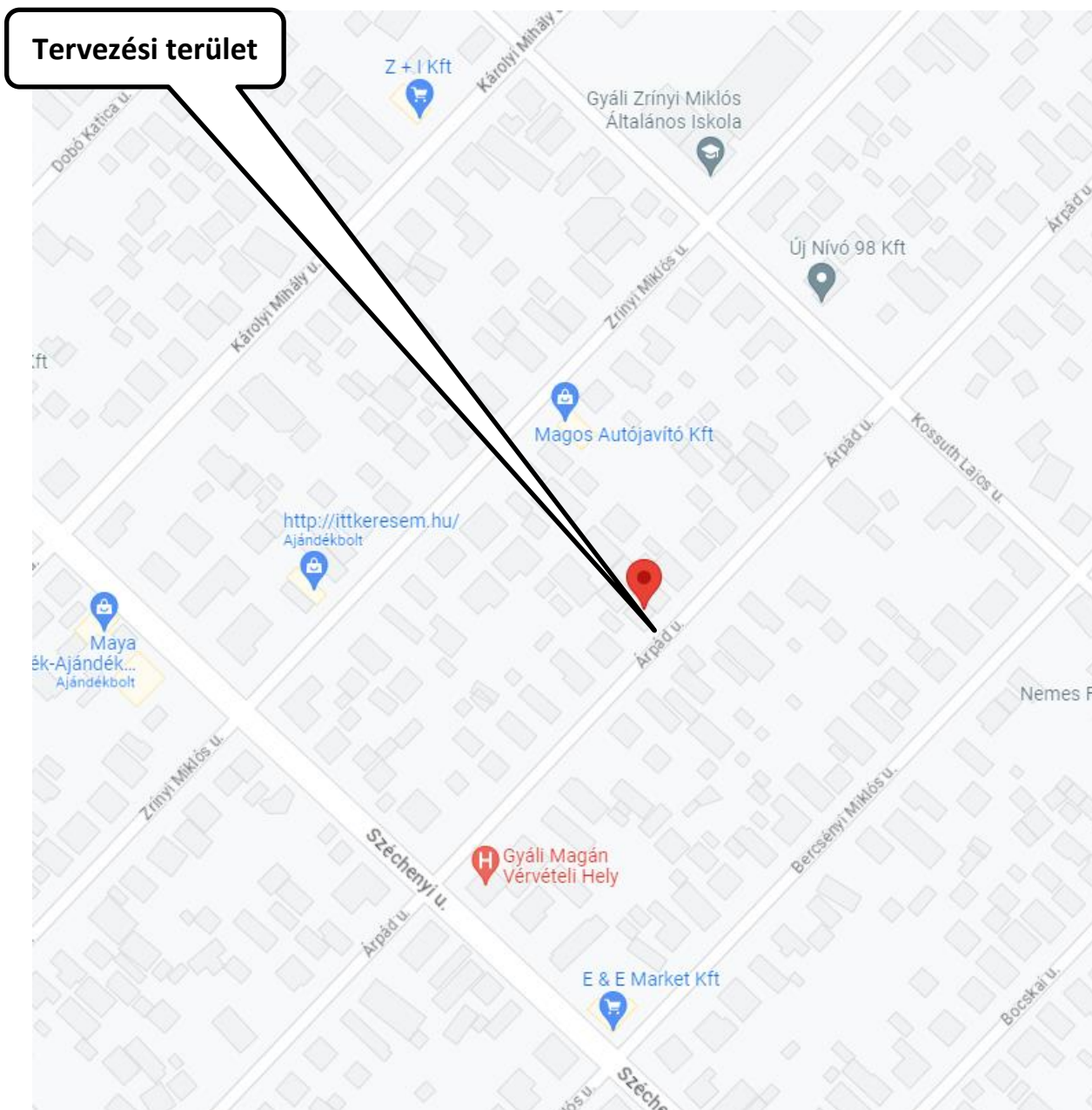
Levelezési cím: 1102 Budapest, Halom utca 8/a.

Tel: +3670399-0480 (Kocsis Gabriella)

ÁTNÉZETI TÉRKÉP

2360 Gyál, Árpád utca 88. (833 hrsz.) alatti ingatlan

villamosenergia-ellátása



MŰSZAKI LEÍRÁS

Csatlakozási pont adatai

| | |
|----------------------------|---|
| Tulajdoni határ: | Csatlakozókábel a fogyasztó által létesített kábelfogadóban lévő első kötési pontja |
| Hálózati leágazó pont: | Kisfeszültségű szabadvezeték tartóoszlopán lévő áramkötés |
| Csatlakozó vezeték típusa: | Földkábel |

Meglévő szabadvezeteki hálózat műszaki adatai

| | |
|-------------------------|---|
| Feszültség szint: | 0,4 kV - kisfeszültség |
| Áramnem: | 3 fázisú, váltakozó |
| Frekvencia: | 50 Hz |
| Közcélú hálózat típusa: | AXKA 3x95 + 25/95mm ² típusú, kötegelt |

Tervezett csatlakozókábel műszaki adatai

| | |
|--|---|
| Igényelt energia: | 3x25 A + 1x25 A (vezérelt) |
| Vételezési és mérési feszültség szint: | 0,4 kV - kisfeszültség |
| Áramnem: | 3 fázisú, váltakozó |
| Frekvencia: | 50 Hz |
| Tervezett csatlakozókábel típusa: | NAYY-J 4x25 mm ² RE 0,6/1 kV |
| Tervezett védőcső típusa: | KGØ110 + KPEØ110KPEØ110 + KPE |
| Tervezett védőcső hossz: | Ø 63 (oszlopon) 1m + 9m + 3m |
| Tervezett nyomvonalhossz: | 16 m |
| Tervezett kábel szükséglet: | 31 m |

Érintett közterület adatai

| | |
|--------|-----|
| Hrsz.: | 842 |
|--------|-----|

Tervezett technológiai kialakítás

2360 Gyál, Árpád utca 88. (833 hrsz.) alatti ingatlan villamosenergia-ellátása az érintett ingatlannal szembekezti oldalon haladó AXKA 3x95 + 25/95mm² típusú, kötegelt hálózat oszlopáról megvalósítható. A 842 közterületen meglévő B10/400 betonoszlopról vezetjük le a létesítendő csatlakozókábelt, a más tervben tervezett, fogyasztói telepítésű kábelfogadó szekrényig. Az oszlopon a kábelt, 3 méteres magasságig védőcsőben kell vezetni és a teljes hosszban acélszalaggal kell rögzíteni. A kábel végeit végelzáróval kell védeni, nedvesség és egyéb káros behatás ellen. Az úttest alatt KPE 110 mm, gépkocsibejáró- és közmű keresztezésénél KPE 110 mm átmérőjű védőcsövet kell beépíteni, valamint a nyomvonalrajzon jelölt egyéb helyeken is védőcsövet kell elhelyezni. A kábelnyomvonal teljes szakaszán (kivéve fúrasi útkeresztezések) „ERŐSÁRAMÚ KÁBEL” feliratú figyelmeztető szalagot kell elhelyezni, a kábel vagy védőcső függőleges felső alkotójától vett 20 cm-en kívül.

Figyelem!

A kivitelezés során, a fúrasi munkákat kivéve, kizárólag kézi földmunka végezhető!

KÁBELSZERELÉSI ELŐÍRÁSOK

A talajba fektetett kábelekre az MSZ 13207:2000 3.12. pontja alapján kábeljelzőt kell rögzíteni, amelynek tartalmaznia kell a kábelvonal azonosítási jelét, és üzemi feszültségét. A kábeljelzőt legalább 10 m-enként, kábel végelzáró alatt mindig, keresztezések előtt és után 0,5 m távolságon belül, kábelszerelvények (összekötő, elágazó) előtt és után 0,2 m távolságon belül, épületekbe való bevezetéseknél mindkét oldalon a fal síkjától 0,5 m távolságon belül, illetőleg kábelvédőcső mindkét végén 0,5 m távolságon belül kell elhelyezni.

A kábelszerelvényeknél a fentiekben hivatkozott kábeljelzők mellé fel kell tüntetni a kábelszerelést végző dolgozó nevét és a szerelés dátumát, valamint az alábbi adatokat:

- ELMŰ Kft.
- kábel azonosító
- feszültségszint
- fektetési év

ÜTEMTERV

A tervezett munkafolyamatokhoz optimális esetben elegendő: 3x8 óra.

Ütemterv:

Előírt nyomvonalon a földmunkák elvégzése, forgalomkorlátozás kialakítása: 1 nap.

Földkábel fektetése és hálózatra történő kapcsolása: 1 nap.

Terület helyreállítása: 1 nap.

FORGALOMTECHNIKA

Jelen fejezet a munkavégzéshez szükséges ideiglenes forgalomkorlátozás általános szabályait foglalja össze. Amennyiben a tervcsomaghoz készült külön forgalomtechnikai terv, úgy az abban leírtakat kell alkalmazni és a mellékelt rajzoknak megfelelően kell kialakítani az ideiglenes forgalmi rendet, továbbá minden esetben figyelembe kell venni a közútkezelői hozzájárulás kikötéseit.

A munkavégzés során a kivitelező anyagi és erkölcsi felelőssége az állandó és ideiglenes jelzésrendszer megléte és állapota, láthatóságának biztosítása, beleértve azok sérülése, hiánya esetén a javításukat, cseréjüket, pótlásukat.

Kiegészítő forgalomtechnikai terv nélkül a következő előírásokat kell figyelembe venni:

A közutakon végzett munkák megkezdése előtt a munkaterületet ép, síkfelületű, tiszta elkorlátozó elemekkel körül kell határolni, valamint előjelezni kell. Az elkorlátozó elemeket, közúti táblákat úgy kell rögzíteni, hogy szélterhelés esetén azok ne mozduljanak el. Előre tervezett munkák esetén először a munkahelytől távolabb, annak megközelítése során észlelhető közúti jelzéseket kell elhelyezni. Ezt követően a munkahely jelzését kell elvégezni – ez a munkahely közelében kihelyezett jelzőtáblákat, sárga villogó lámpákat stb. foglalja magában, legvégül az elkorlátozó elemek elhelyezése szükséges – ezt a munkahely kezdetén, hosszanti oldalán és végén elhelyezett elkorlátozó elemekkel kell megtenni. A gyalogosforgalom - munkaterülettől 1-1,2 m magas, összefüggő, rácsos elrendezésű, cégjelzéssel ellátott, zárt elkorlátozó elemsorral elhatárolt - szabad mozgását biztosítani kell, akadály esetén min. 1 m széles akadálymentes provizóriummal át kell vezetni. A forgalom alatt álló közútra gyalogos nem terelhető. Az ideiglenes forgalmi rend kialakítása után a munka azonnal megkezdendő, az ettől való eltérés engedély nélküli munkavégzésnek tekintendő.

A fenti elemek munkahelytől mért általános távolságát a következő táblázat tartalmazza:

| | Előjelzés | Elkorlátozás kezdete | Tilalmi táblák feloldása a munkahely után |
|-------------------------------|-----------|----------------------|--|
| Autópálya | 250-500 | 50 | 50 |
| Autóút | 150-250 | 50 | 50 |
| Lakott területen kívül | 150-250 | 20 | 20 |
| Lakott területen | 50-100 | 0,5 | 20 |

Ideiglenes forgalomszabályozás céljára csak ép, fényvisszavető fóliás felületű jelzőtáblákat, terelőtáblákat szabad alkalmazni. A táblák egymással fedésbe nem kerülhetnek.

Éjszaka és korlátozott látási viszonyok esetén az alkalmazott terelőkúpoknak és burkolati jelzőtesteknek is fényvisszavetőnek kell lennie. Az úttesten lévő elkorlátozásokat villogó borostyánsárga fényt adó lámpával kell megjelölni.

Munkavégzés közben a sárga villogóval ellátott járműveknek a figyelmeztető jelzésüket használni kell. A munkaterületen tartózkodó személyeknek narancs,- vagy citromsárga, fényvisszavető felületű védőmellényt kell viselni.

Mozgó munkahelyek forgalomkorlátozása csak megfelelő látási és időjárási viszonyok között végezhető. Ha ezek nem állnak rendelkezésre, vagy az eredeti körülmények romlanak, akkor a munkaterületet állandó munkahelynek megfelelően kell jelezni.

Az elkorlátozó elemeket, jelzőtáblákat és jelzéseket kihelyezéskor úgy kell rögzíteni, hogy a 4/2001. (I. 31.) KöViM rendeletben előírt erőtani és szilárdságtani követelményeknek megfeleljenek, azok ne csusszannak el, ne dőljenek fel és ne forduljanak el.

A közúton végzett munkák miatt azokat a jelzőtáblákat, jelzéseket, amelyek nem érvényesek, vagy a kialakítandó ideiglenes forgalmi renddel ellentétes értelműek, el kell távolítani, vagy érvényteleníteni kell. Jelzőtábla érvénytelenítése során letakarás céljára csak át nem látszó és a táblára megfelelően rögzített anyagot szabad felhasználni, - az elforgatást úgy kell végrehajtani, hogy a tábla megfelelően rögzítve legyen és jelzési képe az érintett útról (utakról) ne legyen látható. E feltételek hiánya esetén elfordítás nem alkalmazható.

Amennyiben a forgalmi sávok szűkítésére kerül sor, az ideiglenesen kialakított forgalmi sávok szélessége gyorsforgalmi utak esetén nem lehet kisebb 3 m-nél, nem gyorsforgalmi utak esetén pedig 2,75 m-nél. Több sávú utak esetén a legbelső sávot 2,5 m szélességig lehet csökkenteni, ha ebben a sávban szélességkorlátozást (2 m) alkalmazunk.

Járdák esetében, ha a munkavégzés miatt nem marad legalább 0,75 m széles folyamatosan járható felület, akkor a járdát teljesen le kell zárni. Ebben az esetben a gyalogosok tereléséről gondoskodni kell. (út túloldali járdájára, vagy úttestre tereléssel)

Autóbusz megállót érintő munkavégzés esetén gondoskodni kell a szilárd burkolatú leszállóhelyről és ezt a járdával össze kell kötni. A megállóhely normál busz esetén min. 12 m, csuklós autóbusz esetén min. 18 m hosszú legyen. Az elkorlátozás vége után legalább 17 m hely szükséges az autóbuszok beállításának biztosítására.

A munkavégzés során a ki- és bejáratokon a személy és gépjárműforgalmat biztosítani kell! Ehhez gépjárművek esetén min. 3 m széles, gyalogosok esetén min. 1 m széles provizóriumot kell alkalmazni.

A munkaterület mellett, forgalmi sávban munkagép, ember nem tartózkodhat, a munkaterületről kikerülő anyag, kitermelt föld, építési törmelék nem tárolható. A visszatöltésre nem kerülő föld folyamatos elszállításáról gondoskodni kell.

A közúton végzett munkák miatt elhelyezett közúti jelzések a forgalmat csak a szükséges legkisebb mértékben korlátozhatják. A munkák megszűnésével, ideiglenes szüneteltetésével vagy térbeni, illetve időbeni előrehaladásával – ha a munkaterületen a forgalomra veszélyes állapot nem marad – az ideiglenes közúti jelzéseket haladéktalanul el kell távolítani, vagy érvényteleníteni kell.

Ezekon felül a munkavégzés során be kell tartani a(z)

- **e-ÚT 04.05.12** „Közutakon folyó munkák elkorlátozása és ideiglenes forgalomszabályozása” útügyi előírásban,
- **1/1975. (II. 5.) KPM-BM együttes rendelet** a közúti közlekedés szabályairól szóló KRESZ rendeletben,
- **4/2001. (I. 31.) KöViM rendelet** a közúti jelzőtáblák méreteiről és műszaki követelményeiről szóló rendeletben,
- **20/1984. (XII. 21.) KM rendelet** az utak forgalomszabályozásáról és a közúti jelzések elhelyezéséről szóló rendeletben, illetve
- **3/2001. (I. 31.) KöViM rendelettel** jóváhagyott „A közutakon végzett munkák Elkorlátozási és Forgalombiztonsági Szabályzatában” (EFSZ) foglaltakat.

ÉRINTÉSVÉDELEM

Az érintésvédelem módja kisméretű hálózaton a TN-C rendszerű (nullázás). Az érintésvédelem módja közepesméretű hálózaton IT rendszerű (védőföldelés).

Az érintésvédelem a D_U_006-15_irányelv_érintésvédelmi szabályzat nevű „Érintésvédelmi szabályzat” című utasítás és az **MSZ HD 60364-4-41** szabvány előírásai alapján legyen kiépítve.

A hurokimpedancia, valamint zárlatszámítást elvégeztük. A tervezett hálózat kielégíti a nullázás feltételeit.

Az érintésvédelem módja 22 kV-os hálózaton az IT rendszer-védőföldelés. Közös oszlopsoros hálózat létesítése esetén - az oszlop anyagától függetlenül - valamennyi oszlopot önállóan le kell földelni. A földelés ellenállás előírt értéke $R \leq 10 \Omega$. Az összefüggő érintésvédelmi rendszer, eredő földelési ellenállása maximum 2Ω lehet.

Az érintésvédelem a D_U_006-15_irányelv_érintésvédelmi szabályzat nevű „Érintésvédelmi szabályzat” című utasítás és az **MSZ HD 60364-4-41** szabvány előírásai alapján legyen kiépítve.

KÖZMŰVEK

A közművek helyzete tájékoztató jellegű, nyomvonaluk az üzemeltető cégek adatszolgáltatásai alapján kerültek felvezetésre. Az adatszolgáltatással közölt adatokért a Tervező a felelősséget nem vállalhatja.

A kivitelezés során az érintett közművektől szakfelügyeletet kell kérni!

Mivel a tervrajzon feltüntetett közműadatok csak tájékoztató jellegűek, ezért pontos helyükről kutatóárok ásásával kell meggyőződni!

A közműegyeztetésben foglaltak betartása kötelező!

KIVITELEZÉS

A hálózat létesítését megkezdeni csak érvényes engedélyek birtokában szabad!

A közművektől a munkák megkezdése előtt 20 nappal szakfelügyeletet kell kérni.

A meglévő kábelek és közművek tényleges helyéről kutató árok ásásával a kivitelező a kivitelezés megkezdése előtt köteles meggyőződni!

Üzemelő közműhálózat közelében földmunka csak kézi erővel végezhető!

A közúton folyó munkákat, útszűkületet, sebességkorlátozást jelzőtáblákkal ki kell táblázni, mindkét irányból.

Utak mellett és azok keresztezésénél a vezeték terítését úgy kell végrehajtani, hogy a forgalmat lényegesen ne akadályozza.

A nyitott oszlopgödört védőkorlással – és szükség szerint ideiglenes korlátos átjárókkal – kell ellátni, melyet napnyugtától-napkeltéig ki kell világítani.

A munkák befejezése után a kivitelező köteles a bontott burkolatok helyreállításáról gondoskodni!

ÁLTALÁNOS ELŐÍRÁSOK

Jelen műszaki dokumentációban foglaltaktól eltérni csak a tervező, üzemeltető és a megrendelő hozzájárulásával szabad. A hozzájárulás elmulasztásából származó minden következményért a kivitelező felelős.

A kivitelezés során a tárgyi tervhez kapcsolódó szabvány, típus-terv, ágazati, hatósági és ELMŰ Hálózati Kft. által leírt előírásokat és utasításokat maradéktalanul be kell tartani.

A kivitelezést - a tervet érintő - rendeletekben, utasításokban és egyéb hatóság által előírt engedélyek hiányában megkezdeni nem szabad. Engedély nélkül megkezdett kivitelezésért a Tervező felelősséget nem vállal.

A kivitelező tartozik a munka megkezdését - felvonulás előtt - írásban bejelenteni az illetékes Áramszolgáltatónak, a munkaterület átadás-átvételi eljárás lebonyolítása, a szükséges feszültségmentesítések ütemezése céljából és a bontásból kikerülő anyagok leltár szerinti átadásával kapcsolatos eljárások rendezése végett.

A kivitelezési munkákat a hálózat és berendezés feszültségmentes állapotában kell végezni az MSZ 1585 vonatkozó előírásainak betartásával. Ennek alapján feszültség alatt lévő hálózaton és berendezésen, vagy annak veszélyes közelségében munkát végezni tilos!

A kivitelezés megkezdése előtt a kivitelező köteles a helyszínnel kapcsolatos veszélyforrásokról tájékozódni és a megfelelő munkavédelemről gondoskodni.

A hálózati munkák során szükséges munkavédelem a kivitelezési technológiától is függ. Ezekon túlmenően a kivitelezést végző munkavédelmi szabályzatában foglaltak betartása is szükséges és kötelező.

A kivitelező tartozik a műszaki átadás-átvételt megelőzően átadási dokumentációt szolgáltatni az átvevőnek

A kivitelező köteles a megvalósult hálózatról kartográfiai bemérést készíttetni, és az elkészült bemérési nyomvonalrajzokat az üzemeltetőnek átadni.

A kivitelezés befejezése után - a létesítmény műszaki átadás-átvételére - az üzemeltetőt, tervezőt és a beruházót a kivitelezőnek meg kell hívni.

TŰZ- ÉS VAGYONVÉDEMI FEJEZET

Az ELMŰ üzemeltetésű hálózaton munkát végző kivitelezők kötelesek a vonatkozó törvények, rendeletek, továbbá a belső tűzvédelmi szabályzat szerint végezni tevékenységüket.

Az elektromos berendezéseket éghető anyaggal letakarni tilos!

A hegesztések helyét, a kábelszerelvények környékét 2 méteres körzetben a keletkező kábelhulladéktól és éghető anyagoktól meg kell tisztítani. Gondoskodni kell a munkagödörben a többi kábel letakarásáról és a lehulló izzó fémrészek eloltásáról. Hegesztési tevékenységhez csak megfelelő

nyilatkozattal rendelkező, megfelelőségi jellel ellátott, megfelelő időszakonként ellenőrzött eszközöket lehet használni.

Az elektromos berendezéseken keletkezett tüzek oltása előtt lehetőség szerint áramtalanítani kell.

Elektromos berendezések tüzeinek oltására vizet illetve bármilyen folyadékot alkalmazni tilos!

A keletkezett tűzről a tűzoltókat minden esetben értesíteni kell.

A melegezési hely környékéről az éghető anyagokat el kell távolítani és a munkaterületet el kell keríteni.

Zárt területen tűz- és robbanásveszélyes anyagokkal történő munkavégzés esetén a folyamatos szellőztetést természetes úton biztosítani kell.

Munkahelyen az éghető anyagoknak megfelelő anyagú tűzoltó felszerelést kell biztosítani.

Földmunkavégzés során talált robbanószerkezetet tilos eltávolítani. Ebben az esetben a munkát le kell állítani és az egész területet le kell zárni, ezután az illetékes hatóságot értesíteni kell.

A munkaterületen a tűz elleni védekezés feladatait a kivitelező cég működési és Tűzvédelmi Szabályzata tartalmazza. Ezen Tűzvédelmi Szabályzat kiterjed a cég összes alkalmazottjára, akik a megrendelő által üzemben tartott berendezéseken munkát végeznek. A munkavégzésre a vonatkozó tűzvédelmi kötelezettségeket a megrendelőnek és a kivitelezőnek szerződésben rögzíteni kell. A villamos hálózatszerelési tevékenység során alkalmoszerű tűzveszélyes tevékenység kerül sor. A tűzveszélyes tevékenység engedélyezésének rendjét a kivitelező tűzvédelmi utasításai rögzítik. A kivitelezés befejeztével a kivitelezőnek nyilatkoznia kell, hogy a kivitelezés során a tűzvédelmi előírásokat, szabványokat betartotta. A munkahelyi vezetők (szerelésvezetők, művezetők) felelősek a munkaterületükön a felügyeletük alá tartozó munkahelyeken a tűzvédelmi előírások betartásáért.

Kábelhálózatokra vonatkozó specifikációk:

- A munkagödör elkerítéséről gondoskodni kell!
- Talajszint alatti helyeken, valamint talajszint alatti aknák, árkok és egyéb terek nyílásai közelében a PB gázmelegítőt fokozott elővigyázatossággal kell használni. Ezen helyeken, ill. az ilyen jellegű terek és nyílások 10 m-es körzetén belül PB melegítő berendezés csak az azzal végzendő tevékenység időszakában tartható a helyszínen. A munka megkezdése előtt, ill. annak befejezése után a berendezést a talajszint alatti terek, ill. nyílások 10 m-es övezetén kívül kell tárolni.

- PB gázmelegítő mellett min. 6 kg-os porral oltó tűzoltó készüléket kell biztosítani.
- Föld alatt 1,5 méternél mélyebb földmunka során, amennyiben a nyomvonal közelében gázvezeték húzódik, úgy a munkavégzéshez gázérzékelőt kell használni!

KÖRNYEZETVÉDELMI FEJEZET

Az ELMŰ üzemeltetésű hálózaton munkát végző kivitelezők kötelesek a természet- és környezetvédelemről szóló törvények, rendeletek, szabványok továbbá az ELMŰ környezetvédelmi szabályzata szerint végezni tevékenységüket. A kivitelező részéről szigorúan betartandók a tervben szereplő szakhatóságok és közműtulajdonosok e tárgyra vonatkozó előírásai.

A tervezett hálózat megfelel a természet- és tájvédelmi előírásoknak.

A tervezett hálózat a „16/2009. (X. 8.) KvVM rendelet a barlangok felszíni védőövezetének kijelöléséről” alapján nem érinti a barlang felszíni védőövezetét.

A tervezett hálózat a „14/2010. (V. 11.) KvVM rendelet az európai közösségi jelentőségű természetvédelmi rendeltetésű területekkel érintett földrésztletekről” alapján nem érint természetvédelmi területet.

Zöldterület védelme

A kivitelező köteles az építési munkát körültekintően, minimális zöldkár okozásával végezni. Szükség esetén gondoskodni kell a talajfelszín alatti munkák esetében a termőréteg megmentéséről. A talajépítést megelőző szerkezetének visszaállításáról. A kábel nyomvonal kiásásakor a kábel nyomvonalában található gyökereket nem szabad elvágni, azokat kikerülve, a gyökerek között kell a kábelt átvezetni. Ilyen esetekben a kábelt védőcsőbe kell behúzni. Ha a kivitelezési tevékenység végzése során roncsolt földterület keletkezik, a kivitelezőnek a földterület elszállításáról gondoskodnia kell, a kijelölt földlerakó helyre. A talajt, hulladékkal vagy más módon szennyezni tilos. A környezete kímélése végett, a munkavégzés lehetőleg csak száraz időben, kemény talajon végzendő.

Víz védelme

Az érintett vizek esetében is biztosítani szükséges a fizikai, kémiai, biológiai tulajdonságok változatlanóságát. Vízművek, ivóvíznyerő helyek védőterületén végzett munkáknál veszélyes anyagok használata tilos.

Muzeális értékek védelme

A kivitelezés során talált muzeális értékeket az illetékes múzeumnak haladéktalanul jelenteni szükséges. A további munkaütemezésről ilyen esetben a felelős beruházó és az illetékes múzeum szakembere által tartott konzultációt követően történjen döntés.

Hulladékok kezelése

A kivitelező köteles gondoskodni a keletkezett hulladék kezeléséről, így a kitermelt bontott anyagokat a kijelölt hulladék-lerakóhelyre kell elszállítani.

A környezetre ártalmas anyagokat elkülönítve kell kezelni, a veszélyes hulladékokra vonatkozó előírásokat be kell tartani. A környezetre veszélyes hulladékot a többi hulladéktól elkülönítve fajtánként kell tárolni. T_VU_004_SZ. „Hulladékok kezelésének ügyrendje” végrehajtási utasításban foglaltak szerint kell eljárni. Az átvevő helyeket az 1. sz. melléklet tartalmazza. A keletkező hulladék felhasználását a 2. számú melléklet tartalmazza. Az építésből, illetve bontásból keletkező hulladékot a kivitelezés előtt meg kell becsülni, a hulladék kezelését ennek megfelelően kell megszervezni.

Biztosítani kell az építésből, illetve bontásból keletkező hulladék – célnak megfelelő – hulladéklerakó helyre szállítását!

A kivitelezés befejezése után a kivitelező köteles a területet eredeti állapotának megfelelően helyreállítani.

A beruházással összefüggő bontási munkálatok elvégzésére a felelős tervező külön felhívja a kivitelező figyelmét.

A helyreállításoknak minden esetben olyan gondosnak kell lennie, hogy biztosítsák a kitűzött cél elérését, az előbbieken már említett, minél kisebb mértékű rongálást.

Zajvédelem

A zajt és rezgést előidéző építési munkát csak úgy lehet végezni, hogy a munka során keletkező zaj nem haladhatja meg az előírt értékeket. A zaj- és rezgésterhelési határértékek megállapításáról szóló 27/2008. (XII. 3.) KvVM-EüM együttes rendelet, valamint a környezeti zaj és rezgés elleni védelem egyes szabályairól szóló 284/2007. (X. 29.) Korm. rendelet előírásait be kell tartani.

Veszélyes hulladékok kezelése

A veszélyes hulladékokra vonatkozó törvényeket, jogszabályokat a munkavégzés során maradéktalanul be kell tartani. A veszélyes hulladékot az egyéb hulladékoktól el kell különíteni,

fajtánként külön kell tárolni, majd a megfelelő jogosultsággal rendelkező helyre kell szállítani, ahol ártalmatlanítják.

MUNKAVÉDELMI FEJEZET

A tárgyi munka kivitelezése jelen tervdokumentáció, a vonatkozó szabványok, rendeletek, utasítások, típusstervek, technológiai utasítások alapján végezhető.

A munkavégzés során, a vonatkozó biztonságtechnikai, munkavédelmi előírásokat és a jelentős munkavédelmi kockázatok csökkentésére hozott intézkedéseket szigorúan be kell tartani, illetve tartatni.

A munkavégzés technológiájának megfelelő és előírt védőruhák védőeszközök használata a munkaközi szünetek kivételével kötelező.

Általános információk a munkavégzés környezetére vonatkozóan

- Lehetséges terep viszonyok: A nyomvonal érinthet egyaránt sík- és árkos területet, illetve fás-, bokros részt
- Talajmechanikai viszonyok: ismeretlenek
- Lehetséges környező létesítmények: közművek
vízelvezető árkok
fő- és mellékút
aszfaltozott, betonozott és földes mellék utak
füvesített területek
- Alkalmazott technológiák: ELMŰ Hálózati KFT. szabályozási rendszer szerint
- Anyagszállítás: aszfalt, beton vagy földes fő- illetve mellékúton
- Üzemek: nincsenek
- Egyéb: nincsenek

Jelen munkaterületet jellemző veszélyforrások:

Út mellett, villamos hálózat mellett, építési területen kell munkát végezni. Kábelárok kialakítása során gödörben kell munkát végezni. A nyomvonal érinthet meglévő gyengeáramú alépítményi hálózatot is.

Keresztezések és megközelítések okozta veszélyforrások:

A tervezett hálózat aszfaltozott, betonozott vagy földes fő- vagy mellékutat keresztezhez. A tervezett kábelhálózat egyéb közműveket keresztezhet.

Különböző feszültség szintek okozta veszélyforrások:

- A feszültség szintek: 0,4kV
- A hálózat közelében csak feszültség-mentesítés után lehet munkát végezni!
- Amennyiben a hálózat kialakítása és a szakképzett személyzet lehetővé teszi feszültség alatti munkavégzés is lehetséges.

Jelen munkaterületet jellemző veszélyforrások (kockázati tényezők):

- Út mellett kell munkát végezni
- Árokban munkát kell végezni
- Villamos feszültség veszélyforrásai, áramütés

Jogsabályi háttér

Jelen műszaki tervet a munkavédelemről szóló 5./1993. (XII.26.) MüM rendeletnek és az 1993. évi XCIII. törvény előírásainak figyelembevételével készítettük el.

A kivitelezési tervdokumentációk készítésénél, az építőipari kivitelezési tevékenység előkészítésénél és végzésénél a tervezőnek, illetve a kivitelezőnek – ezek hiányában az építetőnek – figyelembe kell vennie a munkavédelemre vonatkozó szabályokban meghatározott előírásokat.

A tevékenységek során a kivitelezési tervdokumentáció készítőjének, illetve a kivitelezőnek figyelembe kell vennie azokat a különböző munkafolyamatokat, illetve munkaszakaszokat, amelyeket egyidejűleg, illetve egymást követően végeznek, és meg kell határozni ezek előrelátható időtartamát

Meg kell határozni az adott építési munkahely sajátosságainak a figyelembevételével a munkahelyre, a munkavégzésre vonatkozó egészségvédelmi és biztonsági követelményeket.

A kivitelező az építési munkahely kialakítását csak akkor kezdheti meg, ha a kivitelezési tervdokumentáció részét képezi a rendeletben meghatározott tartalmú biztonsági és egészségvédelmi terv.

A jogsabály szerint tehát biztonsági és egészségvédelmi tervet (továbbiakban: BET) azoknál az építkezéseknél kell készíteni, amelyek megvalósítására kiviteli terv készül.

A kivitelezés megkezdése előtt munkavédelmi koordinátort kell kijelölni. A munkavédelmi koordinátor feladta a lentebb részletezett munkautasítások kidolgozása a tárgyi munka elvégzéséhez.

Általános rendelkezések a munkaterületre vonatkozóan

Munkavégzés csak olyan területen történhet, melyet az Elosztói engedélyes illetékes a kivitelező vállalkozónak személyesen, dokumentáltan átadott és ott a munkavégzést engedélyezte.

Különös gondot kell fordítani az MSZ 1585 szerinti feszültségmentesítések és feszültség alá helyezések szabályos megkérésére és végrehajtására.

Feszültség alatt lévő hálózaton, vagy annak veszélyes közelségében munkát végezni TILOS, kivétel ez alól a szabályos FAM (Feszültség Alatti Munkavégzés)!

A feszültség alatt álló hálózatrészeket, villamos berendezéseket el kell határolni, illetve ezen részeket, meg kell jelölni. (zászló, műanyag lánc stb.)!

A feszültség mentesítésre vonatkozó igényt, írásban kell bejelenteni, az ELMŰ Hálózati Kft. területileg illetékes Régióján.

Feszültség közelében történő munkavégzés esetén, ha a szabványos üzemvitelre vonatkozó előírások nem tarthatók be, elsősorban a következőket kell biztosítani:

- A munka megszervezésére, irányítására és ellenőrzésére, továbbá a biztonsági intézkedések végrehajtására egyszemélyi felelőst kell kijelölni.
- A veszélyes helyet meg kell jelölni, illetőleg az illetéktelen bejutást meg kell akadályozni.
- A veszélyes térben csak a munka elvégzéséhez feltétlenül szükséges számú, azzal megbízott és kioktatott, kiképzett személy tartózkodhat.

Feszültség közelében végzett munkák ideje alatt a megbízott munkavezető tényleges munkát nem végezhet, csak irányíthat. Az utasítás adónak minden esetben meg kell győződnie az utasítás megértéséről

A munkavégzés megkezdése előtt ellenőrizni kell:

- Földelés – munkahelyi földelő rövidrezárók meglétét
- Rendszer azonosságot
- Az érintésvédelmi előírások érvényre jutását
- A környezeti munkabiztonsági feltételek teljesülését

Az üzemvitelre vonatkozó műszaki- és biztonsági előírások szigorú betartásáról előzetesen gondoskodni kell. A meglévő és az esetlegesen terv szerint kialakítandó körzethatárok, és szakaszhatárok helyét az üzemeltetővel előzetesen egyeztetni kell.

A munkaterület kialakításakor és azon történő munkavégzéskor az alábbiakat kell figyelembe venni:

- 4/2002. (II.20.) SzCsM-EüM együttes rendeletet, mely az építési munkahelyeken az építési folyamatok során megvalósítandó minimális munkavédelmi követelményekről rendelkezik
- 3/2002. (II.8.) SzCsM-EüM együttes rendeletet, mely a munkahelyek munkavédelmi követelményeinek minimális szintjét határozza meg,
- az ágazati előírásokban leírtakat

A tervezés során a tervező figyelembe vett minden olyan körülményt, amely a biztonságos munkavégzést teszi lehetővé.

A kivitelezési munka, kidolgozott és jóváhagyott technológiai utasítások figyelembevételével végezhető, melyeken túl a vonatkozó szabványokat, előírásokat is figyelembe kell venni.

Az egyes munkafolyamatokhoz a rá vonatkozó technológiai utasításokban részletesen ismertetésre kerülnek az elvégzendő tevékenységek, azok helyes sorrendje, minőségi előírásai, az elvégzéshez szükséges emberi erőforrások, szerszámok, alkalmazott anyagok, azok minőségi követelményei, a munkavégzéssel kapcsolatos egészségügyi, munkavédelmi és biztonságtechnikai, valamint környezetvédelmi és tűzvédelmi követelményei is. A mennyiben különleges építési technológiát kell alkalmazni, azt a tervnek részletes leírás keretén belül kell tartalmaznia.

A kivitelezés során olyan munkafolyamatot nem szabad végezni, nem szabad olyan technológiát választani, amely a személy- és vagyonbiztonságot veszélyezteteti, vagy bármilyen okból veszélyhelyzetet teremthet.

A dolgozók közül egy személynek vizsgázott elsősegély nyújtónak kell lennie. A munkaterületen a dolgozók létszámának megfelelő méretű mentőládát kell tartani, melyet ha szükséges ki kell egészíteni további elsősegély anyagokkal.

A mentőládában el kell helyezni a legközelebbi elsősegélynyújtó hely, orvosi rendelő vagy kórház címét, elérhetőségét.

A biztonságos üzemállapot megteremtése érdekében, ahol be- vagy leesés veszélye áll fenn, ill. a dolgozót leeső tárgyak veszélyeztetik, elkerítéssel, lefedéssel, stb. kell a védelméről gondoskodni.

Amennyiben a munkavégzés során valamilyen okból balesetveszélyes helyzet áll elő, a munkát azonnal le kell állítani, a dolgozókat, eszközöket biztonságba kell helyezni. A veszélyhelyzet megszűntéig a területet le kell zárni, és meg kell kezdeni a balesetveszély elhárítását.

Munka közben előforduló sérüléseknél a sérültet azonnal elsősegélyben kell részesíteni. Ha járóképes, orvoshoz kell kísérni, cselekvőképtelenség esetén a mentőket kell értesíteni.

Balesetnél minden esetben jegyzőkönyvet kell felvenni!

A munka helyszínéről minden felesleges anyagot, szerszámot, törmelékkel el kell szállítani, nehogy az forgalmi akadályt képezzen és balesetet idézzon elő. Ha az elszállításra nincs mód, a helyszínen maradó anyagokat korláttal körül kell zárni, ki kell világítani, szükség esetén őrt kell állítani.

A Felelős Műszaki Vezető köteles a munkát biztonságos módon megszervezni, szükséges létszámról, szerszámokról, eszközökről gondoskodni, ellenőrizni a munkavédelmi berendezések, felszerelések használatát valamint a munkavédelmi utasítások betartását.

A munkaterületet megfelelően el kell korlátozni.

A munkavégzés ideje alatt fokozott gondot kell fordítani a forgalomirányításra, a KRESZ által előírt forgalomirányító táblák kihelyezésére. A munkaterület kialakítását a jóváhagyott forgalomtechnikai tervszerinti vagy annak hiányában a 3/2001.(I.31) KöViM rendelet a közutakon végzett munkák elkorlátozási és forgalombiztonsági követelményeiről (4/2001.(I.31.) KÖVIM rendelet a közúti jelzőtáblák méreteiről és követelményeiről vagy a KRESZ szabályai szerint kell kialakítani. A táblákat és korlátbakokat eldőlés ellen rögzíteni kell. Ha szükséges éjszakára a munkahelyet ki kell világítani. Az anyagok szállítása a közlekedésbiztonsági szempontok figyelembevételével történjen.

Minden egyes technológiai és műveleti utasítás részletesen kitér a betartandó munkavédelmi előírásokra és szükséges védőeszközökre, azok használatára.

A munkahelyek közlekedő útjai feleljenek meg a várható legnagyobb igénybevételnek, és a higiéniai követelményeknek. Felületük legyen kellő súrlódású, egyenletes, botlás, és billenésmentes. Szélességük, és szabad magasságuk tegye lehetővé a gyalogosok, és járművek biztonságos közlekedését.

A munkahelyek (árkok, szerelőgödrök, ideiglenes állóhelyek) a munkavégzéshez szükséges helyet biztosítsák, hogy az alkalmazott technológiából adódó munkaműveletek biztonságosan elvégezhetőek legyenek.

A berendezés átadása előtt az érintésvédelmi és szigetelési szabványossági felülvizsgálatot, ill. méréseket a kivitelezőnek el kell végezni – végeztetni. A felülvizsgálatot csak arra feljogosított személyek végezhetik.

Ha szükséges, külön menekülési utat kell kijelölni, és gondoskodni annak akadálymentességéről!

Általános rendelkezések a munkavállalóra vonatkozóan

Üzemeltetőre, Berendezésfelelősre, Munkavezetőre, Szakképzett és kioktatott személyekre vonatkozó képesítéseket, követelményi előírásokat az MSZ 1585 alapján kell alkalmazni.

Építési és szerelési munkát csak munkavédelmi, tűzvédelmi és balesetelhárítási oktatásban részesített dolgozók végezhetnek, gépeket csak megfelelő jogosítvánnyal rendelkező dolgozók kezelhetnek.

Telephelyen vagy idegen munkaterületen figyelembe kell venni a telephely üzemeltető vagy generál kivitelező illetve az alkalmazott Munkavédelmi Koordinátor előírásait, erről külön oktatást kell tartani.

Mérési munkákat csak szakképzett és kioktatott dolgozók végezhetnek.

A Felelős Műszaki Vezető a munkahelyre és technológiára vonatkozóan köteles a dolgozókkal a munkabiztonsági és munkaegészségügyi szempontból a munkavégzésből eredő veszélyeket (veszélyforrást, veszélyhelyzetet) és annak megelőzésével, elhárításával kapcsolatos teendőket ismertetni.

A munkavégzés során az előírt munkavédelmi felszerelések és eszközök használata kötelező, melyeknek biztosítása a Munkaadó és a Felelős Műszaki Vezető feladata. Egyéni védőeszközök, védőbakancs, hosszúnadrág, hosszú ujjú kabát, védősisak, magasban végzett munka esetén zuhanás gátló, mászó övhasználata kötelező.

Csak olyan eszközökkel, gépekkel, szerszámokkal szabad dolgozni, amelyek a biztonságtechnikai előírásoknak megfelelnek, ennek tényéről a Felelős Műszaki vezetőnek minden nap meg kell győződnie.

A munkahelyre beosztott munkahelyi vezetőnek és az ott dolgozónak a technológiai és műveleti utasításokban szereplő előírások elsajátításával és megfelelő szakmai gyakorlattal kell rendelkezniük a biztonságos munkavégzéshez.

A munka elvégzéséhez a technológiai utasításokban meghatározott szerszámoknak és egyéni védőeszközöknek rendelkezésre kell állniuk.

Földmunkálatok munkavédelmi szabályai

A tervben előírt, kutatógödröket minden esetben el kell készíteni. Ha a közműhelyzet megköveteli további kutatásokat kell végezni, erről a megrendelőt előzetesen tájékoztatni kell. Idegen a rajzon nem szereplő közmű, kábel találása esetén a megrendelőt és ha ismert a közmű tulajdonosát értesíteni kell.

A rajzon szereplő közmű helyzetet fenntartással kell kezelni, annak pontos bemérése előtt.

A kutató gödröket csak óvatos kézi földmunkával szabad végezni.

A tervben előírt szakfelületeket meg kell rendelni, dokumentálni. A szakfelület utasításait be kell tartani.

A feltárt közműveket védelembe kell helyezni, már a munkavégzés alatt is.

1 méter vagy annál mélyebb árkot a talaj adottságainak megfelelően dúcolni kell.

A dúcolat épségét, állékonyságát munkavégzés megkezdése előtt ellenőrizni kell.

Az árok egyik oldalán közlekedő sávot kell biztosítani. A kitermelt földet biztonságosan deponálni kell.

A munkavégzés során talált robbanószerkezetekhez hozzányúlni TILOS! A megtalálás helyén kell hagyni, el kell keríteni és gondoskodni kell az őrzéséről. Értesíteni kell a Katasztrófavédelem illetékes szervét. A terület lőszermentesítéséig munkát végezni az érintett területen TILOS.

Közmű elzáró csapok illetve közmű szerelvények hozzáférhetőségét nem lehet korlátozni.

A tűzcsapok megközelítését folyamatosan biztosítani kell.

Régészeti anyag feltárása esetén munkát fel kell függeszteni és értesíteni kell az illetékes régészeti hatóságot.

Gépek üzemeltetését csak az adott gépre kioktatott, jogosultsággal rendelkező és kezelésével megbízott személy végezheti.

A munkaterületen belüli építményeket, oszlopokat, fákat deszkatarással kell megvédeni.

Föld alatt 1,5 méternél mélyebb földmunka során, továbbá amennyiben a nyomvonal közelében gázvezeték húzódik, úgy a munkavégzéshez gázérezékelőt kell használni!

Alépítményben végzett munkák munkavédelmi szabályai

Az alépítményt, szekrényt, aknát, mindaddig veszélyes légtérnek kell tekinteni, míg ellenkezőjéről meg nem győződünk.

Leszállás előtt minden esetben méréssel kell meggyőződnünk a légtér veszélytelenségéről.

Munkavégzés alatt folyamatos gázmérést kell végezni.

A gázmérést végző eszköznek érvényes hitelesítéssel kell rendelkeznie.

A megengedettnél nagyobb gázkoncentráció észlelésének tényéről a Gázműveket. értesíteni kell.

A gázveszéllyel kapcsolatos intézkedéseket rögzíteni kell az építési naplóban

Az alépítményeken csak olyan fedlap helyezhető el, amely lehetőséget biztosít az előzetes gázmérésre.

A fedlapokat csak a rendszeresített emelőeszközzel, az emelés munkavédelmi szabályait figyelembe véve (18 év feletti egészséges férfi max, 50 kg) szabad kinyitni.

A kinyitáshoz szikrát okozó eszközt tilos igénybe venni.

A nyitott alépítményt a forgalom elől el kell korlátozni.

Az alépítményben dolgozni csak felső felügyelettel szabad.

2 méternél mélyebb alépítménynél a menekülésre alkalmas emelő szerkezetet kell alkalmazni.

Alépítmény fal áttörésénél meg kell győződni, hogy a falba vagy mögötte eltakart közművezeték nincs.

Minden bevezető csőnyílást, áttörést víz és gázzáró tömítéssel el kell tömíteni.

A csőnyílástömítő anyagnak meg kell felelnie a magasabb tűzvesélyességi osztályba sorolt helyiség, épület osztályelőírásainak!

Földkábelek építésénél végzett munkák munkavédelmi szabályai

A földkábel tervezett nyomvonalával egyeztetni kell a párhuzamosan haladó és a keresztező közműveket, felszíni létesítmények helyzetét. Azonosítás után a tervezett nyomvonalon 20 m-enként kutatógödröket kell kiásni és további pontosítással kell meghatározni a közművek tényleges helyzetét.

Fokozott gondossággal végzendő a meglévő üzemelő kábelek közelében a munkavégzés.

A kiásvott kábelárkot, munkaterületet a gyalogos és gépjármű közlekedés biztonsága érdekében a hatósági KRESZ előírások figyelembevételével 1m magas jelző, illetve védőkorrálattal kell elzárni. Az elzárt munkaterület határait alkalmas módon elhelyezett jelzőtáblákkal, szürkület beálltakor jelzőlámpákkal kell ellátni.

A kábelárkok mentén lévő épület bejárók, üzemekbe, gyalogátkelőhelyeken stb. való zavartalan és baleset-mentes közlekedés lehetővé tételére megfelelően méretezett, mindkét oldalán korláttal ellátott átjárókat kell létesíteni.

Különös gondot kell fordítani a meglévő kábelek beazonosítására, a feszültség-mentesítések szabályos megkérésére és végrehajtására.

Az üzembe helyezés során ellenőrizni kell a helyes fázissorrendet, a munkahelyi földelés rövidrezárók és egyéb eszközök eltávolításának tényét.

A kábelárok, munkaárok partfal állékonyságáról (rézsű vagy támfal kialakítás) szükség szerint gondoskodni kell.

A kábelek hálózati rendszerének kapcsolatát a nyomvonalrajz és az érintésvédelmi vázlat tartalmazza.

A kábel dobok mozgatását csak erre kioktatott személy végezheti.

A kábeldobokat elgurulás ellen rögzíteni kell.

A kábeldobok, kábelek mozgatására megfelelő létszámról kell gondoskodni (max 50 kg/fő).

A behúzásnál egy fő munkairányítónak folyamatosan jelen kell lenni.

Gépi behúzásnál a behúzó csörlőt csak vizsgálóval rendelkező személy kezelheti.

A behúzásban résztvevőknél rádió telefonnak kell lenni.

Földfeletti hálózat építésének végzett munkák munkavédelmi szabályai

Oszlopállításkor megfelelő létszámról kell gondoskodni (max 50 kg/fő).

Mászó öv, zuhanás gátló használata kötelező.

Az oszlopok állékonyságáról minden esetben meg kell győződni!

Oszlopra való feljutáshoz az előírt védőfelszerelést még a földön állva kell felvenni.

Oszlopra mászóvassal, speciális létrával vagy emelőkosárral lehet feljutni.

Emelőkosarat csak a használatára kiképzett, engedéllyel rendelkező, megbízott személy kezelheti, az emelőkosárban csak ilyen személy tartózkodhat.

Ha létráról történik a munkavégzés, akkor a létrát elmozdulás ellen rögzíteni kell.

Az oszlopsoron szeles, viharos időben munkát végezni TILOS

Oszlopsoron csak olyan dolgozó végezhet munkát, akit erre kioktattak, erre írásban engedélyt kapott.

Feszültség közelében végzett munkák ideje alatt a megbízott munkavezető tényleges munkát nem végezhet, csak irányíthat.

A magasban dolgozónak zuhanás gátlót kell viselnie. Áramütés vagy baleset esetén azonnal meg kell kezdeni az elsősegélynyújtást, a balesetet szenvedett orvosi ellátásban kell részesíteni.

Oszlopok állításánál betartandók az emelőgépek biztonsági előírásai, a teheremelésére, irányítására vonatkozó biztonsági szabályok, a munkakörnyezet közelében lévő minden személyre és infrastruktúrára vonatkoztatva.

Szabadvezeték terítésnél, és beszabályozásnál terítőtörgő technológiát kell alkalmazni, és a vezetékre, oszlopokra vonatkozó húzóerő szabályozásról gondoskodni kell.

Az oszlophelyek fúrásánál fokozott figyelemmel kell eljárni, a térszint alatti és feletti közművek, alépítmények tekintetében, úgymint: víz, gáz, hírközlő és villamos vezetékek, műtárgyak alapjai.

A szabadvezeték bontása során meg kell győződni a meglévő oszlopok állékonyságáról. Amennyiben az oszlop nem mászható úgy a vezeték bontást más módon (létráról vagy kosaras kocsirol) kell elvégezni.

Különös gondot kell fordítani a feszültségmentesítések és feszültség alá helyezések szabályos megkérésére és végrehajtására.

A munkavégzés során szigorúan betartandó jogszabályok

- 5/1993. (XII.26.) MüM rendelet a munkavédelemről szóló törvény egyes rendelkezéseinek végrehajtásáról
- 10/2016. (IV. 5.) NGM rendelet a munkaeszközök és használatuk biztonsági és egészségügyi követelményeinek minimális szintjéről

- 18/2008. (XII.3.) SZMM rendelet az egyéni védőeszközök követelményeiről és megfelelőségének tanúsításáról
- MSZ 07-3608-1991- A közutakon végzett munkák elkorlátozási és forgalom biztonsági követelményei.
- 54/2014 (XII.5.) BM rendelet az Országos Tűzvédelmi Szabályzatról
- MSZ 14399-80 Technológiai és munkavédelmi követelmények
- 4/2002. (II. 20.) SzCsM-EüM együttes rendelet Az építési munkahelyeken és az építési folyamatok során megvalósítandó minimális munkavédelmi követelményekről
- 3/2002. (II.8.) SzCsM-EüM együttes rendelet. A munkahelyek munkavédelmi követelményeinek minimális szintjéről
- engedélyezők előírásait
- megrendelő előírásait
- érintett idegen telephelyek, üzemek előírásait

Ha bármilyen említett előírást, szabályozást nem lehet betartani, a **MUNKÁT LE KELL ÁLLÍTANI** és a beruházóval, illetve a munkavédelmi megbízottal, munkavédelmi koordinátorral azonnal fel kell venni a kapcsolatot.

FELHASZNÁLT SZABVÁNYOK, JOGSZABÁLYOK, SZABÁLYOK

- 2007. évi LXXXVI. törvény a villamos energiáról
- 312/2012. (XI. 8.) Korm. rendelet az építésügyi és építésfelügyeleti hatósági eljárásokról és ellenőrzésekről, valamint az építésügyi hatósági szolgáltatásról
- 40/2017. (XII. 4.) NGM rendelet az összekötő és felhasználói berendezésekről, valamint a potenciálisan robbanásveszélyes közegben működő villamos berendezésekről és védelmi rendszerekről
- 72/2003. (X. 29.) GKM rendelet a Feszültség Alatti Munkavégzés Biztonsági Szabályzatának kiadásáról
- 8/2001. (III. 30.) GM rendelet a Villamosmű Műszaki-Biztonsági Követelményei Szabályzat hatályba léptetéséről
- 2/2013. (I. 22.) NGM rendelet a villamosművek, valamint a termelői, magán- és közvetlen vezetékek biztonsági övezetéről
- 324/2013. (VII. 29.) Korm. rendelet az egységes elektronikus közműnyilvántartásról
- 191/2009. (IX. 15.) Korm. rendelet az építőipari kivitelezési tevékenységről
- 531/2017 (XII.29.) Korm. rendelet az egyes közérdeken alapuló kényszerítő indok alapján eljáró szakhatóságok kijelöléséről
- 382/2007. (XII. 23.) Korm. rendelet a villamosenergia-ipari építésügyi hatósági engedélyezési eljárásokról
- 262/2015. (IX. 14.) Korm. rendelet az építésügyi és építésfelügyeleti hatósági eljárásokról és ellenőrzésekről, valamint az építésügyi hatósági szolgáltatásról szóló 312/2012. (XI. 8.) Korm. rendelet módosításáról
- 253/1997. (XII. 20.) Korm. rendelet az országos településrendezési és építési követelményekről
- 1997.évi LXXVIII. törvény Az épített környezet alakításáról és védelméről.
- 1996. évi XXXI. törvény a Tűz elleni védekezésről
- 54/2014. (XII. 5.) BM rendelet az Országos Tűzvédelmi Szabályzatról
- 1993. évi XCIII. törvény a munkavédelemről
- 5./1993. (XII.26.) MüM rendelet a munkavédelemről szóló 1993. évi XCIII. törvény egyes rendelkezéseinek végrehajtásáról
- 4/2002. (II. 20.) SzCsm-EüM együttes rendelet az építési munkahelyeken és az építési folyamatok során megvalósítandó minimális munkavédelmi követelményekről
- 10/2016. (IV. 5.) NGM rendelet a munkaeszközök és használatuk biztonsági és egészségügyi követelményeinek minimális szintjéről
- 1995. évi LIII. törvény a környezet védelmének általános szabályiról.
- 306/2010. (XII. 23.) Korm. rendelet a levegő védelméről
- 220/2004. (VII. 21.) Korm. rendelet a felszíni vizek védelmének szabályairól.
- 219/2004. (VII. 21.) Korm. rendelet a felszín alatti vizek védelméről.
- 16/2009. (X. 8.) KvVM rendelet a barlangok felszíni védőövezetének kijelöléséről
- 14/2010. (V. 11.) KvVM rendelet az európai közösségi jelentőségű természetvédelmi rendeltetésű területekkel érintett földrészelekről
- 284/2007. (X. 29.) Korm. rendelet a környezeti zaj és rezgés elleni védelem egyes szabályairól

- 27/2008. (XII. 3.) KvVM-EüM együttes rendelet a környezeti zaj- és rezgésterhelési határértékek megállapításáról
 - 68/2018. (XII.28.) Korm. rendelet a kulturális örökség védelmével kapcsolatos szabályokról
 - 45/2004. (VII. 26.) BM–KvVM együttes rendelet az építési és bontási hulladék kezelésének részletes szabályairól
 - 2012. évi CLXXXV. törvény a hulladékról
 - 1988. évi I. törvény a közúti közlekedésről
 - 1/1975. (II. 5.) KPM–BM együttes rendelet a közúti közlekedés szabályairól (KRESZ)
 - 19/1994. (V. 31.) KHVM rendelet a közutak igazgatásáról
 - 3/2001. (I. 31.) KöViM rendelettel jóváhagyott „A közutakon végzett munkák Elkorlátozási és Forgalombiztonsági Szabályzata” (EFSZ)
 - 20/1984. (XII. 21.) KM rendelet az utak forgalomszabályozásáról és a közúti jelzések elhelyezéséről szóló rendelet
 - 4/2001. (I. 31.) KöViM rendelet a közúti jelzőtáblák méreteiről és műszaki követelményeiről szóló rendelet
 - 8/2001. (III. 30.) GM rendelet a Villamosmű Műszaki-Biztonsági Követelményei Szabályzat hatályba lépéséről
 - e-ÚT 04.05.12 „Közutakon folyó munkák elkorlátozása és ideiglenes forgalomszabályozása” útügyi előírás
-
- MSZ 1:2002 Szabványos villamos feszültségek
 - MSZ 453:1987 Biztonsági táblák erősáramú villamos berendezések számára
 - MSZ 151-8:2002 Erősáramú szabadvezetékek. A legfeljebb 1 kV névleges feszültségű szabadvezetékek létesítési előírásai
 - MSZ 447:2019 Csatlakoztatás kiefeszültségű, közcélú elosztóhálózatra
 - MSZ 1585:2016 Villamos berendezések üzemeltetése
 - MSZ HD 60364 Épületek villamos berendezéseinek létesítése
 - MSZ HD 60364-4-41:2007 Kiefeszültségű villamos berendezések. 4-41. rész: Biztonság. Áramütés elleni védelem
 - MSZ 13207:2000 0,6/1 kV-tól 20,8/36 kV-ig terjedő névleges feszültségű erősáramú kábelek és jelzőkábelek kiválasztása, fektetése és terhelhetősége
 - MSZ EN 50522 1 kV-nál nagyobb váltakozó feszültségű energetikai létesítmények földelése
 - MSZ 7487:2021 Közmű- és egyéb vezetékek elrendezése közterületen. Elhelyezés a térszín alatt/felett
 - MSZ 15688:2009 A villamosenergia-fejlesztő, -átalakító és -elosztó berendezések tűzvédelme
 - MSZ EN 50160:2011 és MSZ EN 50160:2010/A1:2015 A közcélú elosztóhálózatokon szolgáltatott villamos energia feszültségjellemzői
 - MSZ 146-6:1998 2. és MSZ 146-6:1998/2M:2003 0,6/1kV névleges feszültségű elosztóhálózati kábelek
 - MSZ EN 61936-1:2016 1 kV-nál nagyobb váltakozó feszültségű energetikai létesítmények
 - MSZ 14550-2/1980 Erősáramú vezetékek megengedett terhelése. Nagyfeszültségű szigetelt vezetékek

- Az ELMŰ üzletszabályzata
- ELMŰ Szervezeti Szabályzata
- D_U_006-06 Irányelv a hálózatok, hálózati berendezések üzemeltetéséhez
- D_U-006-15 Érintésvédelmi szabályzat
- D_U-006-20 Hálózatok elemeinek egységes jelölési rendje
- D_U_010 Hálózatfejlesztési irányelvek KÖF és KIF
- D_U-012 Fogyasztói berendezések kiefeszültségű közcélú elosztóhálózatra kapcsolásának műszaki feltételei
- D_U-018 Létesítési irányelv
- D_U_018-06_KÖF/KIF transzformátorállomások és KÖF kapcsolóállomások tervezése
- D_U-018-07 Kiefeszültségű szabadvezeték hálózatok, fogyasztói csatlakozók és közvilágítás tervezése
- D_U-018-10 Kábelhálózatok (NAF, KÖF és KIF) kivitelezése
- D_VU-008 A hálózati standard anyaglista használata
- D_VU-018 A fogyasztói csatlakozó és mérőhelyi munkák végrehajtására
- D_TU-018 A közvetlen mérésű mérőhelyek és csatlakozók szerelési munkáira
- D_TU-053 A mérőváltós és/vagy távleolvasású mérőberendezések szerelési munkáira
- N_VU_041 SZ. VÉGREHAJTÁSI UTASÍTÁS „Kábeles csatlakozó tervezés folyamata”
- T_U_005 UTASÍTÁS „A környezetvédelmi tevékenységek végzéséről”
- T_U_36_Vállalkozói tevékenység munkavédelmi tűzvédelmi és környezetvédelmi előírásai
- T_VU-004 Hulladékok kezelésének ügyrendje
- T_U-005 Szabályzat a környezetirányítási tevékenységek végzéséről
- MMT 050.0024 OTR-TPC oszloptranzformátor állomások

TERVEZŐI NYILATKOZAT

Alulírottak, mint az alábbi kiviteli tervdokumentáció tervezői kijelentjük, hogy az általunk tervezett

„2360 Gyál, Árpád utca 88. (833 hrsz.) alatti ingatlan villamosenergia-ellátása”

című és

BD0685-23


munkaszámú műszaki tervdokumentáció a munkavédelemre, tűzvédelemre, környezetvédelemre, természetvédelemre, műemlékvédelemre és az épített környezet védelmére vonatkozó hatályos jogszabályokban meghatározott követelmények betartásával készült. A tervezett műszaki megoldások eleget tesznek a vonatkozó hatályos jogszabályoknak, szabványoknak, típusterveknek és üzemeltetői előírásoknak, azoktól való eltérés nem vált szükségessé. A műszaki kiviteli tervtől eltérni csak a tervező előzetes írásbeli hozzájárulásával szabad.

Budapest, 2023. 09. 07.



BEDAX KFT.
1102 Budapest, Halom u. 8/A
Adószám: 13628125-2-42
6.

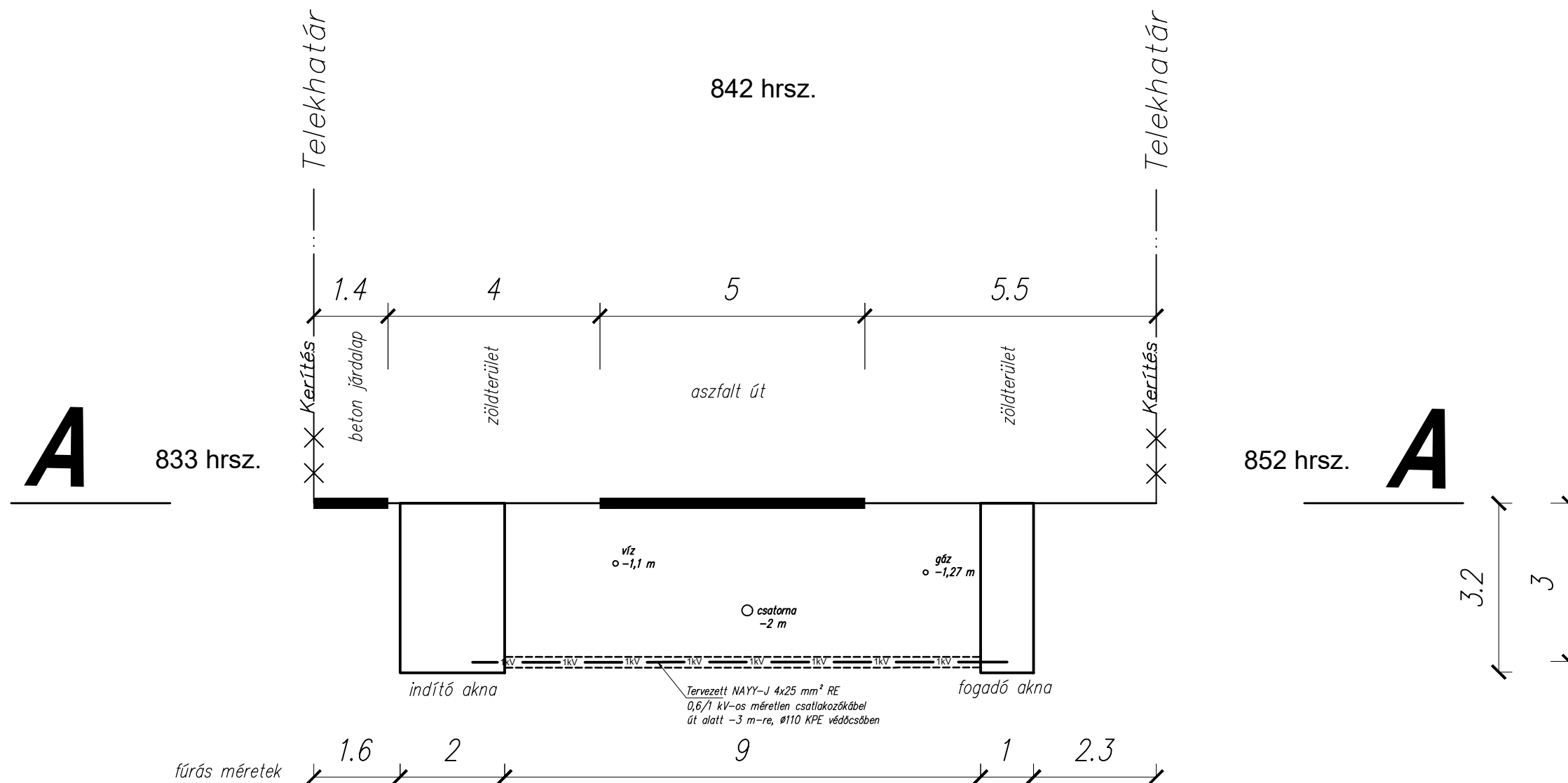
Kürti Zsolt
Tervező



Murg Zsolt
Felelős tervező
Kamarai szám: 01-10832

M 1:100

Gyál, Árpád utca keresztezése
A-A keresztmetszetrél
(csigás vagy vakondosfúrással)



Az 1 m-nél mélyebb aknákat beomlás ellen dűcolni kell!

A közműadatok csak tájékoztató jellegűek.

A keresztmetszetrél a nyomvonalrajzon "A-A" pontokkal jelölt metszetrél ábrázolja.

Mélységi adatok hiányában a víz-, gáz és csatornavezeték a szabványos mélységekben lettek feltüntetve.

| | | | |
|---|---|--------------------------|-----------------------------|
| Felelős tervező: Murg Zsolt 01-10832 | Tervező: Kürti Zsolt | Munkaszám: BD_0685-23 | Rajzszám: NYR-csatl_0685 |
| Nyomvonal hossza: 16 m | 2360 Gyál, Árpád utca 88. (833 hrsz.) szám alatti ingatlan villamosenergia-ellátása | | |
| Lépték: 1:100 | M megbízó: BEDAX 1102 Budapest, Halom utca 8/a. | | |
| Rajz megnevezése: Keresztmetszetrél | | | |
| Dátum: 2023. szeptember | | | |

Tárgy: Javaslat a Gyál, Berzsényi Dániel u. 12. szám alatti 5064/7 hrsz. ingatlan vízbekötésével kapcsolatos tulajdonosi nyilatkozat kiadására

Tisztelt Pénzügyi és Gazdasági Bizottság!

Vladár Zoltán vízimérnök tervező (VZ-T, 13-14084) elkészítette a „2360 Gyál, Berzsényi Dániel utca 12. (5064/7 hrsz.) szám alatti ingatlan vízbekötés kivitelezési munkálatai” megnevezésű, csatolt dokumentációt. A terv a Gyál, 5064/7 hrsz. alatti ingatlan (Berzsényi Dániel u. 12.) vízellátására vonatkozó új bekötés terveit tartalmazza.

Az ingatlan vízellátása az utcában található gerincvezetékről történik. Az ingatlanon belül egy előregyártott DN1000 mászható kivitelű műanyag vízmérőakna, az aknán belül egy darab D 25 mm-es vízmérőóra kerül elhelyezésre a mellékelt helyszínrajz alapján.

A tervezett építési munka, a következő önkormányzati tulajdonban lévő közterületi ingatlant érinti: Berzsényi Dániel utca, 5064/11 hrsz.

A 5064/7 hrsz.-ú ingatlan tulajdonosa kérte tárgyi munkával kapcsolatban a tulajdonosi nyilatkozat kiadását.

Kérem a Tisztelt Pénzügyi és Gazdasági Bizottságot, hogy fentiek és a mellékelt dokumentáció ismeretében szíveskedjen határozatot hozni!

Határozati javaslat:

Gyál Város Önkormányzata Képviselő –testületének Pénzügyi és Gazdasági Bizottsága

a.) a gyáli 5064/11 hrsz.-ú területet érintően **hozzájárul** – Vladár Zoltán vízimérnök tervező (VZ-T, 13-14084) által készített, „2360 Gyál, Berzsényi Dániel utca 12. (5064/7 hrsz.) szám alatti ingatlan vízbekötés kivitelezési munkálatai” megnevezésű, kiviteli terv szerinti - vízbekötés létesítéséhez.

b.) a tulajdonosi nyilatkozat nem mentesít az egyéb szakhatósági állásfoglalások és engedélyek beszerzése alól.

Határidő: 2023. október 10.

Felelős: a Bizottság Elnöke

A határozati javaslat elfogadása egyszerű szótöbbséget igényel.

Az előterjesztést készítette: Kiss István főépítési irodavezető

Gyál, 2023. augusztus 25.

Rozgonyi Erik
címzetes főjegyző

Melléklet:

- 1 pld. kérelem
- 1 pld. tervdokumentáció
- 1 pld. helyszínrajz
- 1 pld. részletrajz
- 1 pld. hossz-szelvény

Kérelem

Ezúton szeretném kérni az Önkormányzattól a tulajdonosi hozzájárulás kiadását, a vízbekötési munkák megkezdéséhez a mellékelt tervdokumentáció alapján.

Név: Schlee Leila

Tel:

Mail:

Cím: 2360 Gyál, Berzsenyi Dániel u. 12.

Helyrajzi szám: 5064/7.

Gyál, 2023-08-24

Köszönettel!

Schlee Leila

ENGEDÉLYEZÉSI TERVDOKUMENTÁCIÓ

Készült 2360. Gyál, Berzsenyi Dániel utca 12. (5064/7 hrsz.) szám
alatti ingatlan vízbekötés kivitelezési munkálataihoz.

Megrendelő **Schlee Leila Éva**

[REDACTED]

Tervező: **Vladár Zoltán**



2200. Monor, Kisfaludy utca 65.

Vladár Zoltán

Vízimérnöki tervező: VZ-T

Kamarai nytsz: 13-14084

Akkreditációs szám: 013



DÉL-PEST MEGYEI VÍZIKÖZMŰ SZOLGÁLTATÓ ZRT.

2360 Gyál, Kőrösi út 190.

Adószám: 23967531-2-13

Banksz.: OTP Gyál 11742300-20015178

35.

Taksony, 2023. július 10.

KENK/2023/1234

vevőkód: 148355

Ügyintéző: Seres Tímea

Terv és Iratjegyzék

Készült 2360. Gyál, Berzsenyi Dániel utca 12. (5064/7 hrsz.) szám alatti ingatlan vízbekötés kivitelezési munkálataihoz.

Szöveges melléletek:

- Műszaki leírás
- Tervezői nyilatkozat
- Közműnyilatkozat

Rajzi melléletek:

- Helyszínrajz (M=1:200)
- Hosszelvény (M=1:50)
- Bekötési vízmérő aknarajza és csomóponti rajz (n.m.)

MŰSZAKI LEÍRÁS

Készült 2360. Gyál, Berzsenyi Dániel utca 12. (5064/7 hrsz.) szám alatti ingatlan vízbekötés kivitelezési munkálataihoz.

1. Meglévő állapot ismertetése

A tervezési terület Gyálon, a(z) *Berzsenyi D. utca 12.* szám alatt található. Jelenleg egy családi ház lakóépület található telken. Vízbekötés valamint vízóra jelenleg nincs telepítve az ingatlanon. A tárgyi telek jelenleg fűt kútról kapja a vízellátást, azonban a megfelelő és folyamatos vízellátás biztosítása érdekében a lakóépület fűt kutas vízellátását meg kívánja szüntetni, csak locsolási célra és medence töltésre kívánja használni. Az épület alápincézett, ezért a leválasztás a pincetérben egyszerűen megvalósítható. Az utcai bekötés kialakítása után a fűt kút és az utcai vízbekötés egymással fizikai összeköttetésben nem lehet, bárminemű utólagos összekötése szigorúan tilos!

Az utcában rendelkezésre áll víz gerincvezeték és a DPMV által kiadott előzetes szolgáltatói nyilatkozat alapján önálló vízbekötő vezeték kiépíthető.

Ingatlan felé kiépített bekötővezeték azonban nem épült ki. Az ingatlan felé a bekötő vezeték kiépítést a Megrendelő a fővízmérő felszerelésével egyidőben kívánja megoldani.

2. A tervezett állapot ismertetése

A DPMV ZRt.-től kapott tájékoztatás alapján a helyi viszonyokhoz alkalmazkodva az ingatlan vízellátásának megoldásához a közterületen és az ingatlan területén a bekötő vezeték kiépítése és házi fővízmérő felszerelése szükséges. A gerincvezetékéről lecsatlakozás megcsapolással történik, a bekötővezeték behozatala pedig közterületen illetve az ingatlan területén telekhatárol max. 0,5 m-re kiépített előregyártott DN 1000 mászható kivitelű műanyag vízóraaknába csatlakozik be. Az ivóvíznél a keresztező vezetékek esetében szükséges védőcső alkalmazása (A keresztezési pontoktól min. 1-1 m).

A házi fővízmérő felszerelése ebben a szabványosan kiépítendő műanyag vízmérőaknában történik. A fővízmérőt követően az elmenő vezeték a meglévő családi ház lakóépület változatlan belső hálózatát és vízigényét szolgálja ki és méri. A Fővízmérő esetében a mérő a Szolgáltató tulajdona, ezért annak felszereléséről, –az igénybejelentő költségére– a Szolgáltató gondoskodik.

A bekötővezeték tervezett hossza: 2,29 m. Anyaga: D 25 KPE

Az ingatlanon belüli tervezett vezetékszakasza hossza: 4,57 m. Anyaga: D 25 KPE

4. Egyéb rendelkezések

TILOS az ivóvíz közműhálózatra bekötött házi ivóvízhálózatot a helyi (egyedi) vízvételési helyhez csatlakozó vezetékkel (hálózattal) összekötni.

TILOS a bekötővezeték és a házi ivóvízhálózatot elektromos hálózat és –berendezés, villámhárítók földelési céljára használni.

A munkálatokhoz csak a DPMV ZRt. által jóváhagyott terv birtokában szabad hozzátátni.

A felszerelt vízórárt a DPMV ZRt. -el hitelesíttetni (plombáltatni) szükséges.

Tervben foglalt előírásokkal kapcsolatos kérdéseket a kivitelezés megkezdése előtt a tervezővel egyeztetni szükséges.

A kivitelezés során be kell tartani a hatályos munkavédelmi és környezetvédelmi előírásokat.

5. Kitűzés, magassági alappont, meglévő közművek, közműegyeztetés

A terven megadott magasságok balti alapszintre vonatkoznak. A víz gerincvezeték adatait a digitális formában rendelkezésre bocsájtott megvalósulási terv szolgáltatta. Az egyes részletpontok felmérése GPS RTK módban történt folyamatos Geodéta-Net korrekcióval ($\Delta H, \Delta V < 5\text{cm}$).

A tervezés során a közműegyeztetés lefolytatásra kerül. A meglévő és az érintett közművekről hiteles e-közmű nyilatkozat a dokumentáció mellékletét és elválaszthatatlan részét képezi. A közműnyilatkozatban foglaltakat a kivitelezőnek be kell tartani.

A tervezési területen a meglévő közművek nyomvonalai adatai az E-közmű rendszerből származnak, az adatok 30 napnál nem régebbiek. Az egyes nyomvonalai adatok tájékoztató jellegűek az ebből fakadó esetleges eltérésekért a tervező nem vállal felelősséget.

6. Balesetvédelem

A kivitelezést során betartandó előírásokat a 4/2002. (II.20.) SzCsM-EüM együttes rendelet tartalmazza.

A kivitelezőnek a kivitelezés során a saját munkavédelmi előírásain túlmenően felhívjuk a figyelmét az alábbiak pontos betartására:

- lakóingatlan közvetlen közelében végzett munkafolyamatok sajátosságaira
- meglévő közművezetékek között végzett munkafolyamatok sajátosságaira

7. Tűzvédelem

A 35/1996. (XII.29.) BM rendeletben foglaltakat figyelembe vettük. A létesítmény „E” tűzveszélyességi osztályba tartozik (nem tűzveszélyes). Tűzrendészeti szempontból külön intézkedés nem igényel.

Monor, 2023. június hó

VLADAR ZOLTAN
okl. építőmérnök
közlekedési építőmérnöki tervező
vízimérnöki tervező
KE-T-13-14084
VZ-T-13-14084

.....

Vladár Zoltán

Vízmérnöki tervező: VZ-T

Kamarai nytsz: 13-14084

Akkreditációs szám:013

TERVEZŐI NYILATKOZAT

Készült 2360. Gyál, Berzsényi Dániel utca 12. (5064/7 hrsz.) szám
alatti ingatlan vízbekötés kivitelezési munkálataihoz.

A Vladár Zoltán által készített engedélyezési terv a jelenleg érvényes szabványoknak,
műszaki előírásoknak és rendeleteknek a figyelembevételével és azoknak megfelelően
készült.

A terv készítése során a balesetelhárítási, a munkavédelmi és a tűzrendészeti előírásokat
betartottuk, ezek a műszaki leírásban megtalálhatók.

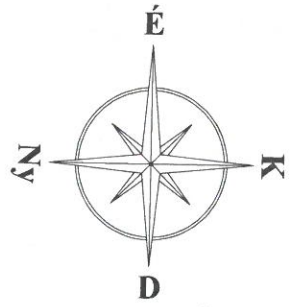
Monor, 2023. június hó

VLADÁR ZOLTÁN
okl. építőmérnök
közlekedési építőmérnöki tervező
vízímérnöki tervező
KÉ-T-13-14084
VZ-T-13-14084

.....
Vladár Zoltán

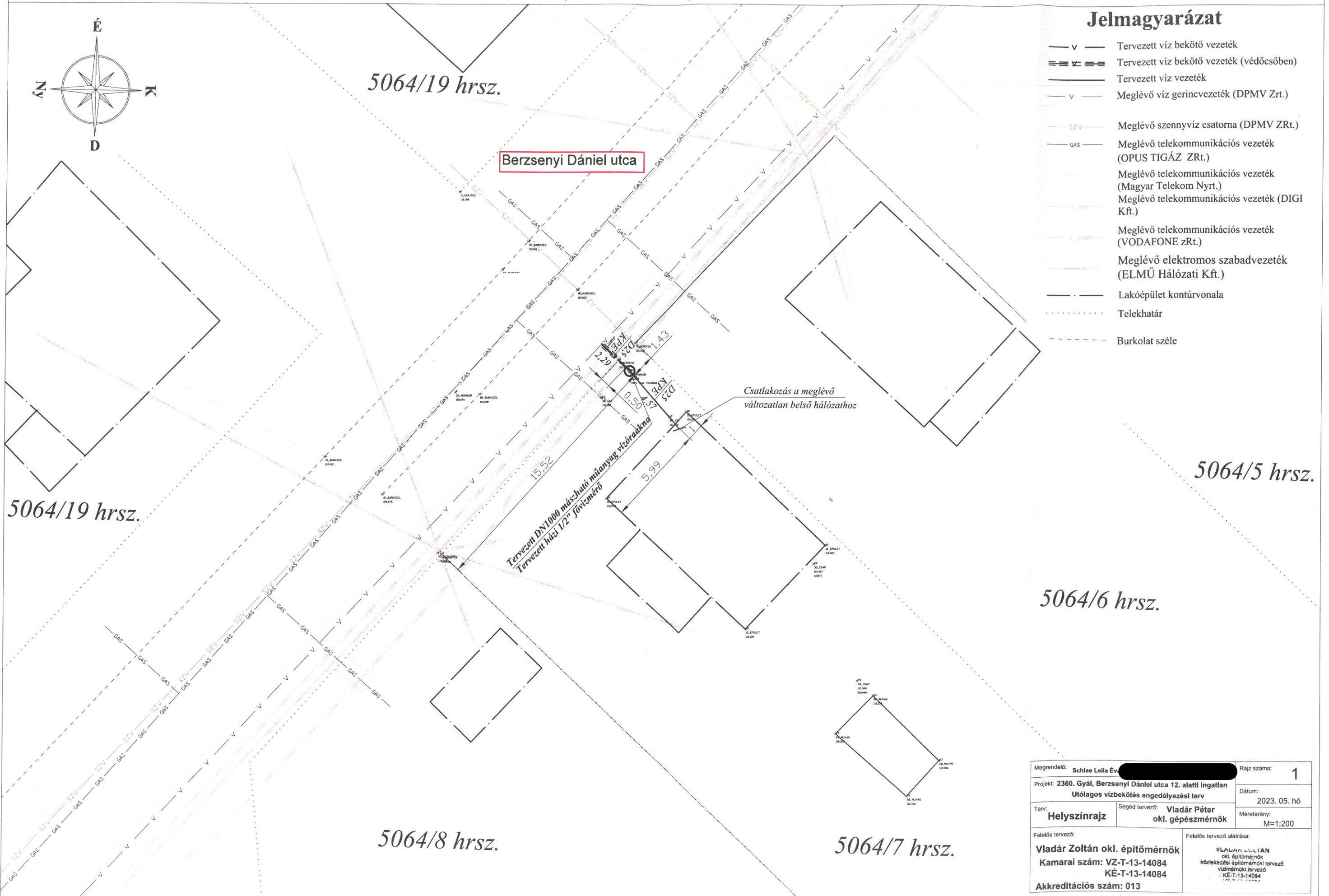
Vízímérnöki tervező: VZ-T
Kamarai nytsz: 13-14084
Akkreditációs szám:013

Ingatlan címe: 2360. Gyál, Berzsényi Dániel utca 12. (5064/7 hrsz.)



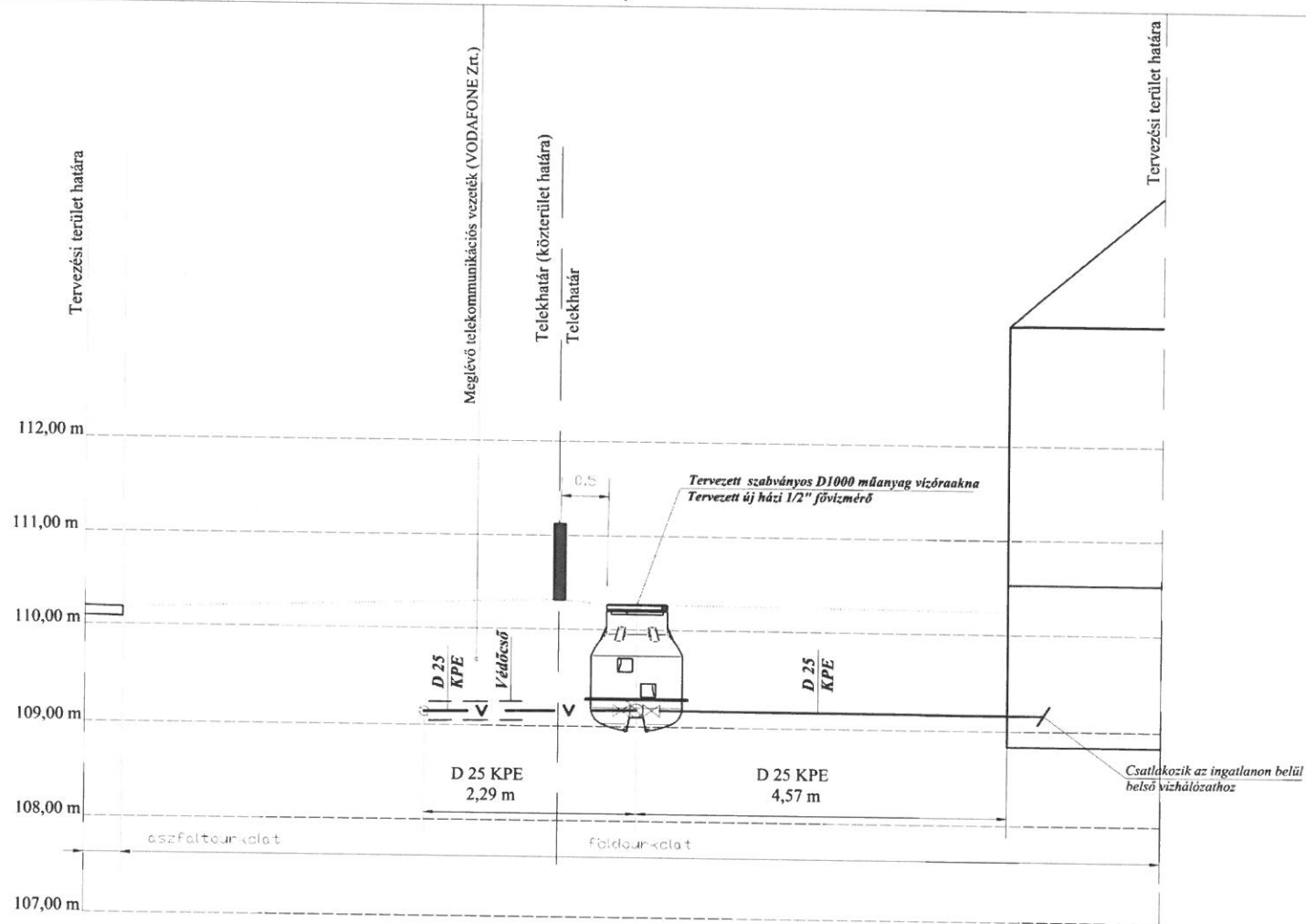
Jelmagyarázat

- Tervezett víz bekötő vezeték
- Tervezett víz bekötő vezeték (védőcsőben)
- Tervezett víz vezeték
- Meglévő víz gerincvezeték (DPMV Zrt.)
- Meglévő szennyvíz csatorna (DPMV ZRt.)
- Meglévő telekommunikációs vezeték (OPUS TIGÁZ ZRt.)
- Meglévő telekommunikációs vezeték (Magyar Telekom Nyrt.)
- Meglévő telekommunikációs vezeték (DIGI Kft.)
- Meglévő telekommunikációs vezeték (VODAFONE zRt.)
- Meglévő elektromos szabadvezeték (ELMŰ Hálózati Kft.)
- Lakóépület kontúrvonala
- Telekhatár
- Burkolat széle



| | |
|---|--|
| Megrendelő: Schlee Leila Év. [REDACTED] | Rajz száma: 1 |
| Projekt: 2360. Gyál, Berzsényi Dániel utca 12. alatti ingatlan Utólagos vízbekötés engedélyezési terv | Dátum: 2023. 05. hó |
| Terv: Helyszínrajz | Segéd tervező: Vladár Péter okl. gépészmérnök |
| Felelős tervező: Vladár Zoltán okl. építőmérnök Kamarai szám: VZ-T-13-14084 KÉ-T-13-14084 Akkreditációs szám: 013 | Felelős tervező aláírása: VLADAR ZOLTAN okl. építőmérnök közlekedési építőmérnöki tervező vízmérnöki tervező KE-T-13-14084 |

Ingtalan címe: 2360. Gyál, Berzsenyi Dániel utca 12. (5064/7 hrsz.)



Jelmagyarázat

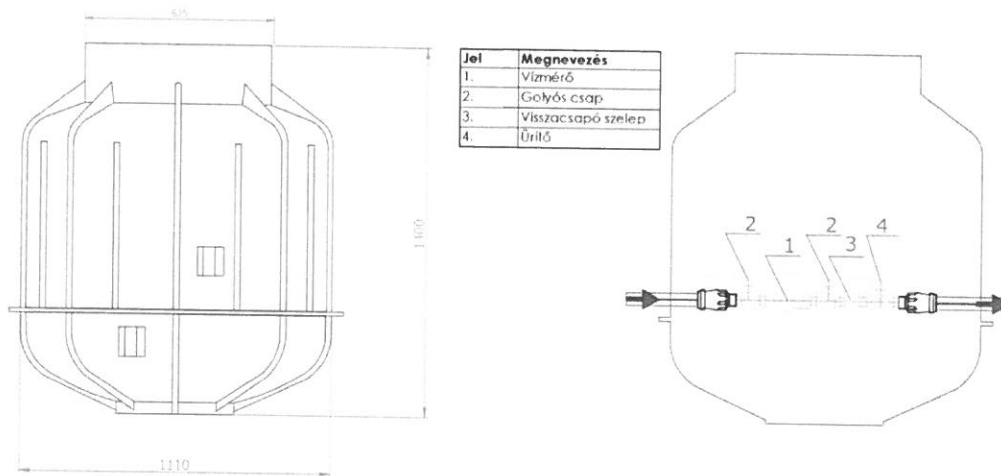
- v — Tervezett ivóvíz bekötés
- Tervezett vízvezeték
- v — Meglévő víz gerincvezeték
- Terepszint

MEGJEGYZÉS:

- A MAGASSÁGOK BALTI ALAPSZINTRE VONATKOZNAK
- A közművek elhelyezkedése tájékoztató jellegű (a hosszlevényen csak a terepszint alatt elhelyezkedő közművezeték kerültek ábrázolásra)

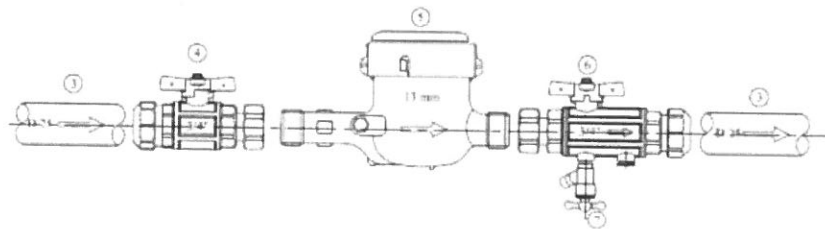
| | |
|---|--|
| Megrendelő: Schlee Lella Éva | Rajz száma: 2 |
| Projekt: 2360. Gyál, Berzsenyi Dániel utca 12. alatti ingatlan Utólagos vízbekötés engedélyezési terv | Dátum: 2023. 05. hó |
| Terv: Hosszlevény | Segéd tervező: Vladár Péter okl. gépészmérnök |
| Felelős tervező: Vladár Zoltán okl. építőmérnök Kamaral szám: VZ-T-13-14084 KÉ-T-13-14084 Akkreditációs szám: 013 | Felelős tervező aláírása: VLADAR ZOLTAN okl. építőmérnök közlekedési építőmérnöki tervező vízmérnöki tervező KÉ-T-13-14084 |

Akna rajz



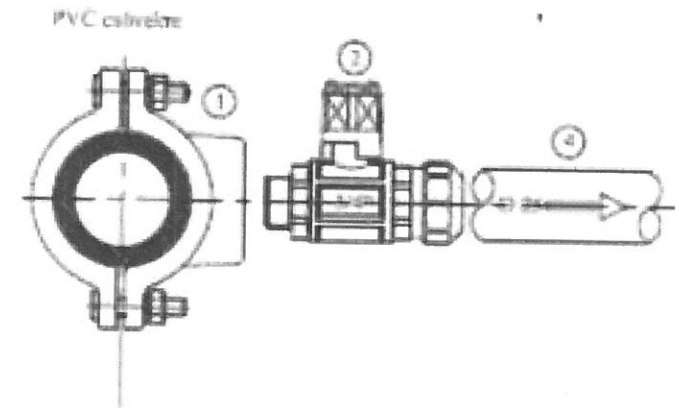
Az aknában 2 db vízmérő helyezhető el

Házi bekötés műanyag csővel D 25 mm: (NA 3/4")



- ① D 25 mm cső K/PE P10
- ② NA 3/4" gölyöscsap PE-HDLL
- ③ NA 13 mm ZENNER/MOM vízmérő
- ④ NA 3/4" iránygolyöscsap PE-HDLL
- ⑤ NA 1/4" üritő csavarzat
- ⑥ D 25 földvezetés elektrofilting kábelanyag

Csomóponti rajz (közterületi bekötés)



- ① megcsapoló híd / héklyó NA (csőátmérő) D 25 mm)
- ② NA 3/4" gölyöscsap K/PE
- ③ D 25 mm cső K/PE P10

| | |
|--|--|
| Megrendelő: Schlee Lella Éva. | Rajz száma: 3 |
| Projekt: 2360. Gyál, Berzsenyi Dániel utca 12. alatt Ingatlan Utólagos vízbekötés engedélyezési terv | Dátum: 2023. 05. hó |
| Terv: Részletrajzok | Méretarány: M=n.m. |
| Segéd tervező: Vladár Péter okl. gépészmérnök | |
| Felelős tervező: Vladár Zoltán okl. építőmérnök Kamaral szám: VZ-T-13-14084 KÉ-T-13-14084 Akkreditációs szám: 013 | Felelős tervező aláírása: VLADÁR ZOLTÁN okl. építőmérnök közlekedési/építőmérnöki tervező víz mérnöki tervező KÉ-T-13/14084 |

Tárgy: Javaslat a Gyál, Egressy út 149. szám, 1567 hrsz. alatti ingatlan villamosenergia-ellátásával kapcsolatos tulajdonosi nyilatkozat kiadásának megtagadására

Tisztelt Pénzügyi és Gazdasági Bizottság!

A BEDAX Kft. (1102 Budapest, Halom utca 8/A.), Murg Zsolt, tervező elkészítette „Gyál, Egressy Béni utca 149. (1567 hrsz.) alatti ingatlan villamosenergia-ellátása, földkábeles csatlakozó létesítése” című, BD0618-23 munkaszámú műszaki tervdokumentációt.

A tervdokumentáció Gyál, Egressy út 149. szám, 1567 hrsz.-ú ingatlan villamosenergia-ellátását szolgáló földkábeles csatlakozóvezeték létesítésének kiviteli tervét tartalmazza.

Az igényelt villamos energia: 4x3x25 A (lakossági)

Gyál Város Önkormányzatának tulajdonát képezi a fenti munkával érintett Egressy út (1620 hrsz.) közterület.

A tervező kérelmet nyújtott be hivatalunkhoz, melyben kérte a tárgyi munkával kapcsolatosan a tulajdonosi nyilatkozat kiadását.

A csatolt műszaki tervdokumentáció és a kérelem kiegészítése szerint **az elektromos ellátás 4 lakásra szól**. Gyál Város Helyi Építési Szabályzatáról szóló többszörösen módosított 17/2014.(XII.01.) önkormányzati rendelete (továbbiakban: HÉSZ) a 28.§ (2) bekezdésében úgy rendelkezik, hogy a kertvárosias lakóövezetben 800 teleknégyszetméter feletti teleknagyság esetén legfeljebb egy kétlakásos lakóépület és 2 kiegészítő rendeltetésű épület, vagy legfeljebb 2 egylakásos lakóépület és 1 kiegészítő rendeltetésű épület helyezhető el.

Kérem a Tisztelt Pénzügyi és Gazdasági Bizottságot, hogy fentiek és a mellékelt dokumentációk ismeretében szíveskedjen határozatot hozni!

Határozati javaslat:

Gyál Város Önkormányzata Képviselő –testületének Pénzügyi és Gazdasági Bizottsága a gyáli 1620 hrsz.-ú, Egressy út közterületet érintően **nem járul hozzá** a BEDAX Kft. (1102 Budapest, Halom utca 8/A.), Murg Zsolt, tervező által készített „Gyál, Egressy Béni utca 149. (1567 hrsz.) alatti ingatlan villamosenergia-ellátása, földkábeles csatlakozó létesítése” című, BD0618-23 munkaszámú műszaki tervdokumentáció szerinti közművezeték – földkábel építéséhez, mert a tervezett elektromos ellátás Gyál Város Helyi Építési Szabályzatáról szóló 17/2014.(XII.01.) önkormányzati rendeletének 28.§ (2) bekezdésében foglaltakkal ellentétesen 4 lakóegység kialakításáról szól.

Határidő: 2023. október 10.

Felelős: a Bizottság Elnöke

A határozati javaslat elfogadása egyszerű szótöbbséget igényel.

Az előterjesztést készítette: Kiss István, főépítési irodavezető

Gyál, 2023. augusztus 29.

Rozgonyi Erik
címzetes főjegyző

Melléklet:

- 1 pld. kérelem
- 1 pld. kérelem kiegészítése
- 1 pld. műszaki tervdokumentáció
- 1 pld. nyomvonalrajz

Gyál Önkormányzatának Polgármesteri Hivatala

Tárgy: Tulajdonosi és Közútkezelői hozzájárulás iránti kérelem

Tisztelt Cím!

Jelen dokumentum a **BD0618-23 2360 Gyál, Egressy Béni utca 149. (1567 hrsz.)** alatti ingatlan villamosenergia – ellátását szolgáló földkábeles csatlakozóvezeték létesítési munkálataihoz szükséges Hozzájáruló nyilatkozat iránti kérelmét tartalmazza.

Kérelmező:

Bedax Kft.
1102 Budapest, Halom utca 8/A.

Felelős tervező:

Murg Zsolt (kamarai szám: 01-10832)

Tervező:

Kürti Zsolt

Levelezési cím:

1102 Budapest, Halom utca 8/a.

Email cím:

kocsis.gabriella@bedax.hu

Telefonszám:

+36 70 399 0480

Ingatlan adatai:

2360 Gyál, Egressy Béni utca 149. (1567 hrsz.)

Mellékletek:

1. Kérelem
2. Műszaki tervdokumentáció
3. BD 0618-23 nyomvonalrajz


BEDAX KFT.
1102 Budapest, Halom u. 8/A
Adószám: 13628125-2-42
6.

Kelt: Budapest, 2023.08.19

szabo.viktoria@gyal.hu

Feladó: Kocsis Gabriella <kocsis.gabriella@bedax.hu>
Küldve: kedd 2023. augusztus 29 11:14
Címzett: szabo.viktoria@gyal.hu
Tárgy: RE: BD0618-23 2360 Gyál Egressy Béni utca 149 HRSZ 1567 - javított nyomvonalrajz
Melléletek: IMG_20230608_160415.jpg

Kedves Viktória!

A teljesítmény igényt csoportos mérőhelyre adták be. Társasház 4 lakás 3x25 A.

Kocsis Gabriella
Bedax Kft.
1102 Budapest, Halom utca 8/a.
Tel.: +36 1 630 78 62
Mobil: +36 70 3990480
E-mail: kocsis.gabriella@bedax.hu



Amennyiben Ön nem az elektronikus levél címzettje, kérjük haladéktalanul szíveskedjen az elektronikus levelet törölni. A munkáltató elektronikus levelezési rendszere csak és kizárólag üzleti célból használható, a magáncélú használat nem megengedett. A munkáltató kifejezett hozzájárulása hiányában az elektronikus levélben foglalt információk nem rendeltetésszerű felhasználása, terjesztése tilos, valamint jogkövetkezményeket von maga után. A kizárólag munkavégzés célját szolgáló elektronikus címről küldött és arra érkező üzenetet és melléleteit a munkáltató jogosult megtekinteni, mivel az a munkavégzéssel összefüggésben bizalmas információkat tartalmazhat. Az elektronikus levélben foglaltakat a munkáltató bizalmasan kezeli, azokat kizárólag a Compliance Officernek, a compliance vizsgálatba bevont személynek vagy megbízottjának és a Visszaélés vizsgálati szakterületnek adhatja át.



Mielőtt kinyomtatná, ezt az e-mailt kérem, gondolja meg, valóban szükséges-e!

From: szabo.viktoria@gyal.hu <szabo.viktoria@gyal.hu>
Sent: Tuesday, August 29, 2023 8:30 AM
To: Kocsis Gabriella <kocsis.gabriella@bedax.hu>
Subject: RE: BD0618-23 2360 Gyál Egressy Béni utca 149 HRSZ 1567 - javított nyomvonalrajz

Tisztelt Gabriella!

Az előterjesztés elkészítéséhez, Testület döntéséhez kérem indokolni a négy fogyasztó egység (4x3x25A) szükségességét (Gyálon telkenként egy ingatlanon összesen kettő helyezhető el).

Tisztelettel:

Szabó Viktória
főépítési ügyintéző

From: Kocsis Gabriella <kocsis.gabriella@bedax.hu>
Sent: Monday, August 28, 2023 3:49 PM
To: foepitesz@gyal.hu
Subject: BD0618-23 2360 Gyál Egressy Béni utca 149 HRSZ 1567 - javított nyomvonalrajz

Kedves Viktória!

Előzetes telefonbeszélgetésre hivatkozva, csatolva küldöm a tárgyi címen lévő ingatlan bekötésének a - fogyasztó által megküldött tervek szerinti- javított nyomvonalrajzát.

Kocsis Gabriella

Bedax Kft.

1102 Budapest, Halom utca 8/a.

Tel.: +36 1 630 78 62

Mobil: +36 70 3990480

E-mail: kocsis.gabriella@bedax.hu



Amennyiben Ön nem az elektronikus levél címzettje, kérjük haladéktalanul szíveskedjen az elektronikus levelet törölni. A munkáltató elektronikus levelezési rendszere csak és kizárólag üzleti célból használható, a magáncélú használat nem megengedett. A munkáltató kifejezett hozzájárulása hiányában az elektronikus levélben foglalt információk nem rendeltetésszerű felhasználása, terjesztése tilos, valamint jogkövetkezményeket von maga után. A kizárólag munkavégzés célját szolgáló elektronikus címről küldött és arra érkező üzenetet és mellékleteit a munkáltató jogosult megtekinteni, mivel az a munkavégzéssel összefüggésben bizalmas információkat tartalmazhat. Az elektronikus levélben foglaltakat a munkáltató bizalmasan kezeli, azokat kizárólag a Compliance Officernek, a compliance vizsgálatba bevont személynek vagy megbízottjának és a Visszaélés vizsgálati szakterületnek adhatja át.



Mielőtt kinyomtatná, ezt az e-mailt kérem, gondolja meg, valóban szükséges-e!

MŰSZAKI TERVDOKUMENTÁCIÓ

**2360 Gyál, Egressy Béni utca 149. (1567 hrsz.)
szám alatti ingatlan**

villamosenergia-ellátása

Földkábeles csatlakozóvezeték létesítése

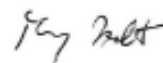
Munkaszám: BD0618-23

Budapest, 2023. 08. 19.

Készítették:

Felelős tervező

Murg Zsolt
Kamarai szám: 01-10832



Tervező:

Kürti Zsolt



BEDAX KFT.
1102 Budapest, Halom u. 8/A
Adószám: 13628125-2-42
6.

Tartalomjegyzék

| | |
|--|----|
| RAJZJEGYZÉK..... | 1 |
| ELŐZMÉNYEK..... | 2 |
| ÁTNÉZETI TÉRKÉP | 3 |
| MŰSZAKI LEÍRÁS | 4 |
| KÁBELSZERELÉSI ELŐÍRÁSOK | 6 |
| ÜTEMTERV..... | 6 |
| FORGALOMTECHNIKA | 6 |
| ÉRINTÉSVÉDELEM..... | 9 |
| KÖZMŰVEK..... | 10 |
| KIVITELEZÉS | 10 |
| ÁLTALÁNOS ELŐÍRÁSOK..... | 10 |
| TŰZ- ÉS VAGYONVÉDEMI FEJEZET | 11 |
| KÖRNYEZETVÉDELMI FEJEZET | 13 |
| MUNKAVÉDELMI FEJEZET..... | 15 |
| FELHASZNÁLT SZABVÁNYOK, JOGSZABÁLYOK, SZABÁLYOK..... | 26 |
| TERVEZŐI NYILATKOZAT | 29 |
| MELLÉKLETEK..... | 30 |

RAJZJEGYZÉK

BD0618-NYR

Tervezett földkábel, helyszínrajz 1:500; 1:250

Mellékletek:

- Feszültségesés- és zárlatszámítás
- Hulladék tervlap

ELŐZMÉNYEK

Jelen tervdokumentáció a(z) 2360 Gyál, Egressy Béni utca 149. (1567 hrsz.) szám alatti ingatlan villamosenergia-ellátását szolgáló földkábeles csatlakozóvezeték létesítésének kiviteli tervét tartalmazza.

A jelenleg igénybe vett villamos energia: 0 A.

Az igényelt villamos energia: 4x 3x25 A (lakossági).

A műszaki terv az ELMŰ Hálózati Kft. megbízása alapján készült. Az áramszolgáltató műszaki feltételei alapján az igényelt energia a cím előtti kifeszültségű szabadvezetéki hálózatról biztosítható.

A felvevőképesség vizsgálatot, a csatlakozási pontot, valamint a hálózatról való leágazási pontot, a hálózat üzemeltetője, vizsgálta és határozta meg.

A tervezés során az ELMŰ Hálózati Kft. területileg illetékes Régiójával egyeztettünk, alternatív javaslat kidolgozására nem volt szükség.

A hálózat tulajdonosa: ELMŰ Hálózati Kft.
1132 Budapest, Váci út 72-74.

A hálózat üzemeltetője:
ELMŰ Hálózati Kft. Dél-Pesti Régió
1076 Budapest, Péterfy Sándor utca
21-23.

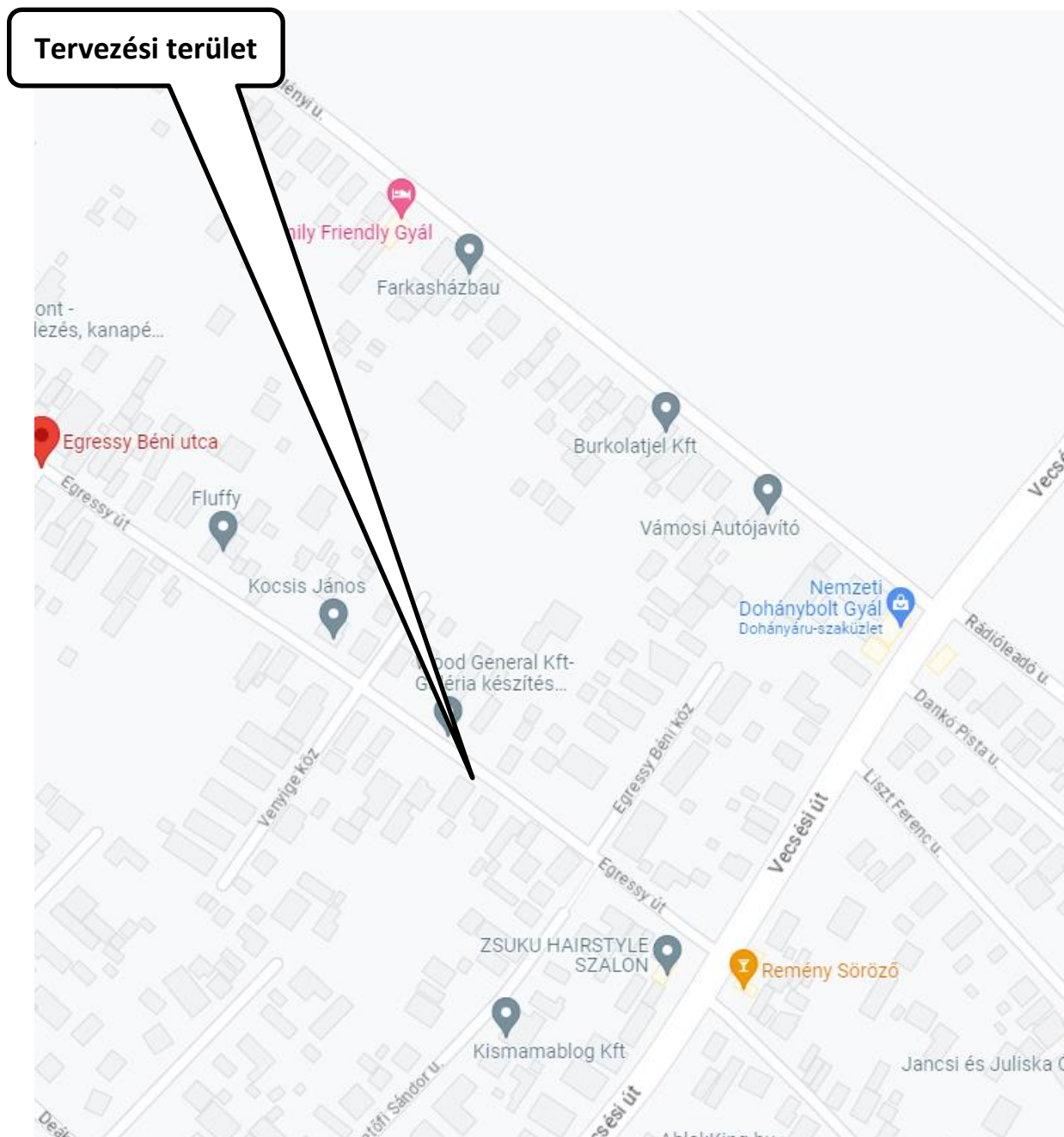
Tervező cég: BEDAX Kft.
1102 Budapest, Halom utca 8/a.

Tervező: Kürti Zsolt
(kurti.zsolt@bedax.hu) BEDAX Kft.
Levelezési cím: 1102 Budapest, Halom utca 8/a.
Tel: +3670399-0480 (Kocsis Gabriella)

ÁTNÉZETI TÉRKÉP

2360 Gyál, Egressy Béni utca 149. (1567 hrsz.) alatti ingatlan

villamosenergia-ellátása



MŰSZAKI LEÍRÁS

Csatlakozási pont adatai

| | |
|----------------------------|---|
| Tulajdoni határ: | Csatlakozókábel a fogyasztó által létesített kábelfogadóban lévő első kötési pontja |
| Hálózati leágazó pont: | Kisfeszültségű szabadvezeték tartóoszlopán lévő áramkötés |
| Csatlakozó vezeték típusa: | Földkábel |

Meglévő szabadvezeteki hálózat műszaki adatai

| | |
|-------------------------|---|
| Feszültség szint: | 0,4 kV - kisfeszültség |
| Áramnem: | 3 fázisú, váltakozó |
| Frekvencia: | 50 Hz |
| Közcélú hálózat típusa: | AXKA 3x95 + 25/95mm ² típusú, kötegelt |

Tervezett csatlakozókábel műszaki adatai

| | |
|--|---|
| Igényelt energia: | 4x 3x25 A |
| Vételezési és mérési feszültség szint: | 0,4 kV - kisfeszültség |
| Áramnem: | 3 fázisú, váltakozó |
| Frekvencia: | 50 Hz |
| Tervezett csatlakozókábel típusa: | NAYY-J 4x50 mm ² RE 0,6/1 kV |
| Tervezett védőcső típusa: | KGØ110 + KPE Ø 63 (oszlopon) |
| Tervezett védőcső hossz: | 1m + 3m |
| Tervezett nyomvonalhossz: | 7,5 m |
| Tervezett kábel szükséglet: | 24 m |

Érintett közterület adatai

| | |
|--------|------|
| Hrsz.: | 1620 |
|--------|------|

Tervezett technológiai kialakítás

2360 Gyál, Egressy Béni utca 149. (1567 hrsz.) alatti ingatlan villamosenergia-ellátása az érintett ingatlanelőtt haladó AXKA 3x95 + 25/95mm² típusú, kötegelt hálózat oszlopáról megvalósítható. A 1620 közterületen meglévő F8+eG faoszlopról vezetjük le a létesítendő csatlakozókábelt, a más tervben tervezett, fogyasztói telepítésű kábelfogadó szekrényig. Az oszlopon a kábelt, 3 méteres magasságig védőcsőben kell vezetni és a teljes hosszban acélszalaggal kell rögzíteni. A kábel végeit végelezéssel kell védeni, nedvesség és egyéb káros behatás ellen. Az úttest alatt KPE 110 mm, gépkocsibejáró- és közmű keresztezésénél KPE 110 mm átmérőjű védőcsövet kell beépíteni, valamint a nyomvonalrajzon jelölt egyéb helyeken is védőcsövet kell elhelyezni. A kábelnyomvonal teljes szakaszán (kivéve fúrású útkeresztezések) „ERŐSÁRAMÚ KÁBEL” feliratú figyelmeztető szalagot kell elhelyezni, a kábel vagy védőcső függőleges felső alkotójától vett 20 cm-en kívül.

Figyelem!

A kivitelezés során, a fúrású munkákat kivéve, kizárólag kézi földmunka végezhető!

KÁBELSZERELÉSI ELŐÍRÁSOK

A talajba fektetett kábelekre az MSZ 13207:2000 3.12. pontja alapján kábeljelzőt kell rögzíteni, amelynek tartalmaznia kell a kábelvonal azonosítási jelét, és üzemi feszültségét. A kábeljelzőt legalább 10 m-enként, kábel végelező alatt mindig, keresztezések előtt és után 0,5 m távolságon belül, kábelszerelvények (összekötő, elágazó) előtt és után 0,2 m távolságon belül, épületekbe való bevezetéseknél mindkét oldalon a fal síkjától 0,5 m távolságon belül, illetőleg kábelvédőcső mindkét végén 0,5 m távolságon belül kell elhelyezni.

A kábelszerelvényeknél a fentiekben hivatkozott kábeljelzők mellé fel kell tüntetni a kábelszerelést végző dolgozó nevét és a szerelés dátumát, valamint az alábbi adatokat:

- ELMŰ Kft.
- kábel azonosító
- feszültségszint
- fektetési év

ÜTEMTERV

A tervezett munkafolyamatokhoz optimális esetben elegendő: 3x8 óra.

Ütemterv:

Előírt nyomvonalon a földmunkák elvégzése, forgalomkorlátozás kialakítása: 1 nap.

Földkábel fektetése és hálózatra történő kapcsolása: 1 nap.

Terület helyreállítása: 1 nap.

FORGALOMTECHNIKA

Jelen fejezet a munkavégzéshez szükséges ideiglenes forgalomkorlátozás általános szabályait foglalja össze. Amennyiben a tervcsomaghoz készült külön forgalomtechnikai terv, úgy az abban leírtakat kell alkalmazni és a mellékelt rajzoknak megfelelően kell kialakítani az ideiglenes forgalmi rendet, továbbá minden esetben figyelembe kell venni a közútkezelői hozzájárulás kikötéseit.

A munkavégzés során a kivitelező anyagi és erkölcsi felelőssége az állandó és ideiglenes jelzésrendszer megléte és állapota, láthatóságának biztosítása, beleértve azok sérülése, hiánya esetén a javításukat, cseréjüket, pótlásukat.

Kiegészítő forgalomtechnikai terv nélkül a következő előírásokat kell figyelembe venni:

A közutakon végzett munkák megkezdése előtt a munkaterületet ép, síkfelületű, tiszta elkorlátozó elemekkel körül kell határolni, valamint előjelezni kell. Az elkorlátozó elemeket, közúti táblákat úgy kell rögzíteni, hogy szélterhelés esetén azok ne mozduljanak el. Előre tervezett munkák esetén először a munkahelytől távolabb, annak megközelítése során észlelhető közúti jelzéseket kell elhelyezni. Ezt követően a munkahely jelzését kell elvégezni – ez a munkahely közelében kihelyezett jelzőtáblákat, sárga villogó lámpákat stb. foglalja magában, legvégül az elkorlátozó elemek elhelyezése szükséges – ezt a munkahely kezdetén, hosszanti oldalán és végén elhelyezett elkorlátozó elemekkel kell megtenni. A gyalogosforgalom - munkaterülettől 1-1,2 m magas, összefüggő, rácsos elrendezésű, cégjelzéssel ellátott, zárt elkorlátozó elemsorral elhatárolt - szabad mozgását biztosítani kell, akadály esetén min. 1 m széles akadálymentes provizóriummal át kell vezetni. A forgalom alatt álló közútra gyalogos nem terelhető. Az ideiglenes forgalmi rend kialakítása után a munka azonnal megkezdendő, az ettől való eltérés engedély nélküli munkavégzésnek tekintendő.

A fenti elemek munkahelytől mért általános távolságát a következő táblázat tartalmazza:

| | Előjelzés | Elkorlátozás kezdete | Tilalmi táblák feloldása a munkahely után |
|-------------------------------|------------------|-----------------------------|--|
| Autópálya | 250-500 | 50 | 50 |
| Autóút | 150-250 | 50 | 50 |
| Lakott területen kívül | 150-250 | 20 | 20 |
| Lakott területen | 50-100 | 0,5 | 20 |

Ideiglenes forgalomszabályozás céljára csak ép, fényvisszavető fóliás felületű jelzőtáblákat, terelőtáblákat szabad alkalmazni. A táblák egymással fedésbe nem kerülhetnek.

Éjszaka és korlátozott látási viszonyok esetén az alkalmazott terelőkúpoknak és burkolati jelzőtesteknek is fényvisszavetőnek kell lennie. Az úttesten lévő elkorlátozásokat villogó borostyánsárga fényt adó lámpával kell megjelölni.

Munkavégzés közben a sárga villogóval ellátott járműveknek a figyelmeztető jelzésüket használni kell. A munkaterületen tartózkodó személyeknek narancs,- vagy citromsárga, fényvisszavető felületű védőmellényt kell viselni.

Mozgó munkahelyek forgalomkorlátozása csak megfelelő látási és időjárási viszonyok között végezhető. Ha ezek nem állnak rendelkezésre, vagy az eredeti körülmények romlanak, akkor a munkaterületet állandó munkahelynek megfelelően kell jelezni.

Az elkorlátozó elemeket, jelzőtáblákat és jelzéseket kihelyezéskor úgy kell rögzíteni, hogy a 4/2001. (I. 31.) KöViM rendeletben előírt erőtani és szilárdságtani követelményeknek megfeleljenek, azok ne csusszannak el, ne dőljenek fel és ne forduljanak el.

A közúton végzett munkák miatt azokat a jelzőtáblákat, jelzéseket, amelyek nem érvényesek, vagy a kialakítandó ideiglenes forgalmi renddel ellentétes értelműek, el kell távolítani, vagy érvényteleníteni kell. Jelzőtábla érvénytelenítése során letakarás céljára csak át nem látszó és a táblára megfelelően rögzített anyagot szabad felhasználni, - az elforgatást úgy kell végrehajtani, hogy a tábla megfelelően rögzítve legyen és jelzési képe az érintett útról (utakról) ne legyen látható. E feltételek hiánya esetén elfordítás nem alkalmazható.

Amennyiben a forgalmi sávok szűkítésére kerül sor, az ideiglenesen kialakított forgalmi sávok szélessége gyorsforgalmi utak esetén nem lehet kisebb 3 m-nél, nem gyorsforgalmi utak esetén pedig 2,75 m-nél. Több sávú utak esetén a legbelső sávot 2,5 m szélességig lehet csökkenteni, ha ebben a sávban szélességkorlátozást (2 m) alkalmazunk.

Járdák esetében, ha a munkavégzés miatt nem marad legalább 0,75 m széles folyamatosan járható felület, akkor a járdát teljesen le kell zárni. Ebben az esetben a gyalogosok tereléséről gondoskodni kell. (út túloldali járdájára, vagy úttestre tereléssel)

Autóbusz megállót érintő munkavégzés esetén gondoskodni kell a szilárd burkolatú leszállóhelyről és ezt a járdával össze kell kötni. A megállóhely normál busz esetén min. 12 m, csuklós autóbusz esetén min. 18 m hosszú legyen. Az elkorlátozás vége után legalább 17 m hely szükséges az autóbuszok beállításának biztosítására.

A munkavégzés során a ki- és bejáratokon a személy és gépjárműforgalmat biztosítani kell! Ehhez gépjárművek esetén min. 3 m széles, gyalogosok esetén min. 1 m széles provizóriumot kell alkalmazni.

A munkaterület mellett, forgalmi sávban munkagép, ember nem tartózkodhat, a munkaterületről kikerülő anyag, kitermelt föld, építési törmelék nem tárolható. A visszatöltésre nem kerülő föld folyamatos elszállításáról gondoskodni kell.

A közúton végzett munkák miatt elhelyezett közúti jelzések a forgalmat csak a szükséges legkisebb mértékben korlátozhatják. A munkák megszűnésével, ideiglenes szüneteltetésével vagy térbeni, illetve időbeni előrehaladásával – ha a munkaterületen a forgalomra veszélyes állapot nem marad – az ideiglenes közúti jelzéseket haladéktalanul el kell távolítani, vagy érvényteleníteni kell.

Ezekon felül a munkavégzés során be kell tartani a(z)

- **e-ÚT 04.05.12** „Közutakon folyó munkák elkorlátozása és ideiglenes forgalomszabályozása” útügyi előírásban,
- **1/1975. (II. 5.) KPM-BM együttes rendelet** a közúti közlekedés szabályairól szóló KRESZ rendeletben,
- **4/2001. (I. 31.) KöViM rendelet** a közúti jelzőtáblák méreteiről és műszaki követelményeiről szóló rendeletben,
- **20/1984. (XII. 21.) KM rendelet** az utak forgalomszabályozásáról és a közúti jelzések elhelyezéséről szóló rendeletben, illetve
- **3/2001. (I. 31.) KöViM rendelettel** jóváhagyott „A közutakon végzett munkák Elkorlátozási és Forgalombiztonsági Szabályzatában” (EFSZ) foglaltakat.

ÉRINTÉSVÉDELEM

Az érintésvédelem módja kiefeszültségű hálózaton a TN-C rendszerű (nullázás). Az érintésvédelem módja közepesfeszültségű hálózaton IT rendszerű (védőföldelés).

Az érintésvédelem a D_U_006-15_irányelv_érintésvédelmi szabályzat nevű „Érintésvédelmi szabályzat” című utasítás és az **MSZ HD 60364-4-41** szabvány előírásai alapján legyen kiépítve.

A hurokimpedancia, valamint zárlatszámítást elvégeztük. A tervezett hálózat kielégíti a nullázás feltételeit.

Az érintésvédelem módja 22 kV-os hálózaton az IT rendszer-védőföldelés. Közös oszlopsoros hálózat létesítése esetén - az oszlop anyagától függetlenül - valamennyi oszlopot önállóan le kell földelni. A földelés ellenállás előírt értéke $R \leq 10 \Omega$. Az összefüggő érintésvédelmi rendszer, eredő földelési ellenállása maximum 2Ω lehet.

Az érintésvédelem a D_U_006-15_irányelv_érintésvédelmi szabályzat nevű „Érintésvédelmi szabályzat” című utasítás és az **MSZ HD 60364-4-41** szabvány előírásai alapján legyen kiépítve.

KÖZMŰVEK

A közművek helyzete tájékoztató jellegű, nyomvonaluk az üzemeltető cégek adatszolgáltatásai alapján kerültek felvezetésre. Az adatszolgáltatással közölt adatokért a Tervező a felelősséget nem vállalhatja.

A kivitelezés során az érintett közművektől szakfelügyeletet kell kérni!

Mivel a tervrajzon feltüntetett közműadatok csak tájékoztató jellegűek, ezért pontos helyükről kutatóárok ásásával kell meggyőződni!

A közműegyeztetésben foglaltak betartása kötelező!

KIVITELEZÉS

A hálózat létesítését megkezdeni csak érvényes engedélyek birtokában szabad!

A közművektől a munkák megkezdése előtt 20 nappal szakfelügyeletet kell kérni.

A meglévő kábelek és közművek tényleges helyéről kutató árok ásásával a kivitelező a kivitelezés megkezdése előtt köteles meggyőződni!

Üzemelő közműhálózat közelében földmunka csak kézi erővel végezhető!

A közúton folyó munkákat, útszűkületet, sebességkorlátozást jelzőtáblákkal ki kell táblázni, mindkét irányból.

Utak mellett és azok keresztesésénél a vezeték terítését úgy kell végrehajtani, hogy a forgalmat lényegesen ne akadályozza.

A nyitott oszlogödöröt védőkorlással – és szükség szerint ideiglenes korlátos átjárókkal – kell ellátni, melyet napnyugtától-napkeltéig ki kell világítani.

A munkák befejezése után a kivitelező köteles a bontott burkolatok helyreállításáról gondoskodni!

ÁLTALÁNOS ELŐÍRÁSOK

Jelen műszaki dokumentációban foglaltaktól eltérni csak a tervező, üzemeltető és a megrendelő hozzájárulásával szabad. A hozzájárulás elmulasztásából származó minden következményért a kivitelező felelős.

A kivitelezés során a tárgyi tervhez kapcsolódó szabvány, típussterv, ágazati, hatósági és ELMŰ Hálózati Kft. által leírt előírásokat és utasításokat maradéktalanul be kell tartani.

A kivitelezést - a tervet érintő - rendeletekben, utasításokban és egyéb hatóság által előírt engedélyek hiányában megkezdeni nem szabad. Engedély nélkül megkezdett kivitelezésért a Tervező felelősséget nem vállal.

A kivitelező tartozik a munka megkezdését - felvonulás előtt - írásban bejelenteni az illetékes Áramszolgáltatónak, a munkaterület átadás-átvételi eljárás lebonyolítása, a szükséges feszültségmentesítések ütemezése céljából és a bontásból kikerülő anyagok leltár szerinti átadásával kapcsolatos eljárások rendezése végett.

A kivitelezési munkákat a hálózat és berendezés feszültségmentes állapotában kell végezni az MSZ 1585 vonatkozó előírásainak betartásával. Ennek alapján feszültség alatt lévő hálózaton és berendezésen, vagy annak veszélyes közelségében munkát végezni tilos!

A kivitelezés megkezdése előtt a kivitelező köteles a helyszínnel kapcsolatos veszélyforrásokról tájékozódni és a megfelelő munkavédelemről gondoskodni.

A hálózati munkák során szükséges munkavédelem a kivitelezési technológiától is függ. Ezekon túlmenően a kivitelezést végző munkavédelmi szabályzatában foglaltak betartása is szükséges és kötelező.

A kivitelező tartozik a műszaki átadás-átvételt megelőzően átadási dokumentációt szolgáltatni az átvevőnek

A kivitelező köteles a megvalósult hálózatról kartográfiai bemérést készíttetni, és az elkészült bemérési nyomvonalrajzokat az üzemeltetőnek átadni.

A kivitelezés befejezése után - a létesítmény műszaki átadás-átvételére - az üzemeltetőt, tervezőt és a beruházót a kivitelezőnek meg kell hívni.

TŰZ- ÉS VAGYONVÉDEMI FEJEZET

Az ELMŰ üzemeltetésű hálózaton munkát végző kivitelezők kötelesek a vonatkozó törvények, rendeletek, továbbá a belső tűzvédelmi szabályzat szerint végezni tevékenységüket.

Az elektromos berendezéseket éghető anyaggal letakarni tilos!

A hegesztések helyét, a kábelszerelvények környékét 2 méteres körzetben a keletkező kábelhulladéktól és éghető anyagoktól meg kell tisztítani. Gondoskodni kell a munkagödörben a többi kábel letakarásáról és a lehulló izzó fémrészek eloltásáról.

Hegesztési tevékenységhez csak megfelelő

nyilatkozattal rendelkező, megfelelőségi jellel ellátott, megfelelő időszakonként ellenőrzött eszközöket lehet használni.

Az elektromos berendezéseken keletkezett tüzek oltása előtt lehetőség szerint áramtalanítani kell.

Elektromos berendezések tüzeinek oltására vizet illetve bármilyen folyadékot alkalmazni tilos!

A keletkezett tűzről a tűzoltókat minden esetben értesíteni kell.

A melegezési hely környékéről az éghető anyagokat el kell távolítani és a munkaterületet el kell keríteni.

Zárt területen tűz- és robbanásveszélyes anyagokkal történő munkavégzés esetén a folyamatos szellőztetést természetes úton biztosítani kell.

Munkahelyen az éghető anyagoknak megfelelő anyagú tűzoltó felszerelést kell biztosítani.

Földmunkavégzés során talált robbanószerkezetet tilos eltávolítani. Ebben az esetben a munkát le kell állítani és az egész területet le kell zárni, ezután az illetékes hatóságot értesíteni kell.

A munkaterületen a tűz elleni védekezés feladatait a kivitelező cég működési és Tűzvédelmi Szabályzata tartalmazza. Ezen Tűzvédelmi Szabályzat kiterjed a cég összes alkalmazottjára, akik a megrendelő által üzemben tartott berendezéseken munkát végeznek. A munkavégzésre a vonatkozó tűzvédelmi kötelezettségeket a megrendelőnek és a kivitelezőnek szerződésben rögzíteni kell. A villamos hálózatszerelési tevékenység során alkalmoszerű tűzveszélyes tevékenység kerül sor. A tűzveszélyes tevékenység engedélyezésének rendjét a kivitelező tűzvédelmi utasításai rögzítik. A kivitelezés befejeztével a kivitelezőnek nyilatkoznia kell, hogy a kivitelezés során a tűzvédelmi előírásokat, szabványokat betartotta. A munkahelyi vezetők (szerelésvezetők, művezetők) felelősek a munkaterületükön a felügyeletük alá tartozó munkahelyeken a tűzvédelmi előírások betartásáért.

Kábelhálózatokra vonatkozó specifikációk:

- A munkagödör elkerítéséről gondoskodni kell!
- Talajszint alatti helyeken, valamint talajszint alatti aknák, árkok és egyéb terek nyílásai közelében a PB gázmelegítőt fokozott elővigyázatossággal kell használni. Ezen helyeken, ill. az ilyen jellegű terek és nyílások 10 m-es körzetén belül PB melegítő berendezés csak az azzal végzendő tevékenység időszakában tartható a helyszínen. A munka megkezdése előtt, ill. annak befejezése után a berendezést a talajszint alatti terek, ill. nyílások 10 m-es övezetén kívül kell tárolni.

- PB gázmelegítő mellett min. 6 kg-os porral oltó tűzoltó készüléket kell biztosítani.
- Föld alatt 1,5 méternél mélyebb földmunka során, amennyiben a nyomvonal közelében gázvezeték húzódik, úgy a munkavégzéshez gázérzékelőt kell használni!

KÖRNYEZETVÉDELMI FEJEZET

Az ELMŰ üzemeltetésű hálózaton munkát végző kivitelezők kötelesek a természet- és környezetvédelemről szóló törvények, rendeletek, szabványok továbbá az ELMŰ környezetvédelmi szabályzata szerint végezni tevékenységüket. A kivitelező részéről szigorúan betartandók a tervben szereplő szakhatóságok és közműtulajdonosok e tárgyra vonatkozó előírásai.

A tervezett hálózat megfelel a természet- és tájvédelmi előírásoknak.

A tervezett hálózat a „16/2009. (X. 8.) KvVM rendelet a barlangok felszíni védőövezetének kijelöléséről” alapján nem érinti a barlang felszíni védőövezetét.

A tervezett hálózat a „14/2010. (V. 11.) KvVM rendelet az európai közösségi jelentőségű természetvédelmi rendeltetésű területekkel érintett földrészekről” alapján nem érint természetvédelmi területet.

Zöldterület védelme

A kivitelező köteles az építési munkát körültekintően, minimális zöldkár okozásával végezni. Szükség esetén gondoskodni kell a talajfelszín alatti munkák esetében a termőréteg megmentéséről. A talajépítést megelőző szerkezetének visszaállításáról. A kábel nyomvonal kiásásakor a kábel nyomvonalában található gyökereket nem szabad elvágni, azokat kikerülve, a gyökerek között kell a kábelt átvezetni. Ilyen esetekben a kábelt védőcsőbe kell behúzni. Ha a kivitelezési tevékenység végzése során roncsolt földterület keletkezik, a kivitelezőnek a földterület elszállításáról gondoskodnia kell, a kijelölt földlerakó helyre. A talajt, hulladékkal vagy más módon szennyezni tilos. A környezete kímélése végett, a munkavégzés lehetőleg csak száraz időben, kemény talajon végzendő.

Víz védelme

Az érintett vizek esetében is biztosítani szükséges a fizikai, kémiai, biológiai tulajdonságok változatlanágát. Vízművek, ivóvíznyerő helyek védőterületén végzett munkáknál veszélyes anyagok használata tilos.

Muzeális értékek védelme

A kivitelezés során talált muzeális értékeket az illetékes múzeumnak haladéktalanul jelenteni szükséges. A további munkaütemezésről ilyen esetben a felelős beruházó és az illetékes múzeum szakembere által tartott konzultációt követően történjen döntés.

Hulladékok kezelése

A kivitelező köteles gondoskodni a keletkezett hulladék kezeléséről, így a kitermelt bontott anyagokat a kijelölt hulladék-lerakóhelyre kell elszállítani.

A környezetre ártalmas anyagokat elkülönítve kell kezelni, a veszélyes hulladékokra vonatkozó előírásokat be kell tartani. A környezetre veszélyes hulladékot a többi hulladéktól elkülönítve fajtánként kell tárolni. T_VU_004_SZ. „Hulladékok kezelésének ügyrendje” végrehajtási utasításban foglaltak szerint kell eljárni. Az átvevő helyeket az 1. sz. melléklet tartalmazza. A keletkező hulladék felhasználását a 2. számú melléklet tartalmazza. Az építésből, illetve bontásból keletkező hulladékot a kivitelezés előtt meg kell becsülni, a hulladék kezelését ennek megfelelően kell megszervezni.

Biztosítani kell az építésből, illetve bontásból keletkező hulladék – célnak megfelelő – hulladéklerakó helyre szállítását!

A kivitelezés befejezése után a kivitelező köteles a területet eredeti állapotának megfelelően helyreállítani.

A beruházással összefüggő bontási munkálatok elvégzésére a felelős tervező külön felhívja a kivitelező figyelmét.

A helyreállításoknak minden esetben olyan gondosnak kell lennie, hogy biztosítsák a kitűzött cél elérését, az előbbieken már említett, minél kisebb mértékű rongálást.

Zajvédelem

A zajt és rezgést előidéző építési munkát csak úgy lehet végezni, hogy a munka során keletkező zaj nem haladhatja meg az előírt értékeket. A zaj- és rezgésterhelési határértékek megállapításáról szóló 27/2008. (XII. 3.) KvVM-EüM együttes rendelet, valamint a környezeti zaj és rezgés elleni védelem egyes szabályairól szóló 284/2007. (X. 29.) Korm. rendelet előírásait be kell tartani.

Veszélyes hulladékok kezelése

A veszélyes hulladékokra vonatkozó törvényeket, jogszabályokat a munkavégzés során maradéktalanul be kell tartani. A veszélyes hulladékot az egyéb hulladékoktól el kell különíteni,

fajtánként külön kell tárolni, majd a megfelelő jogosultsággal rendelkező helyre kell szállítani, ahol ártalmatlanítják.

MUNKAVÉDELMI FEJEZET

A tárgyi munka kivitelezése jelen tervdokumentáció, a vonatkozó szabványok, rendeletek, utasítások, típustervek, technológiai utasítások alapján végezhető.

A munkavégzés során, a vonatkozó biztonságtechnikai, munkavédelmi előírásokat és a jelentős munkavédelmi kockázatok csökkentésére hozott intézkedéseket szigorúan be kell tartani, illetve tartatni.

A munkavégzés technológiájának megfelelő és előírt védőruhák védőeszközök használata a munkaközi szünetek kivételével kötelező.

Általános információk a munkavégzés környezetére vonatkozóan

- Lehetséges terep viszonyok: A nyomvonal érinthet egyaránt sík- és árkos területet, illetve fás-, bokros részt
- Talajmechanikai viszonyok: ismeretlenek
- Lehetséges környező létesítmények: közművek
vízelvezető árkok
fő- és mellékút
aszfaltozott, betonozott és földes mellék utak
füvesített területek
- Alkalmazott technológiák: ELMŰ Hálózati KFT. szabályozási rendszer szerint
- Anyagszállítás: aszfalt, beton vagy földes fő- illetve mellékúton
- Üzemek: nincsenek
- Egyéb: nincsenek

Jelen munkaterületet jellemző veszélyforrások:

Út mellett, villamos hálózat mellett, építési területen kell munkát végezni. Kábelárok kialakítása során gödörben kell munkát végezni. A nyomvonal érinthet meglévő gyengeáramú alépítményi hálózatot is.

Keresztezések és megközelítések okozta veszélyforrások:

A tervezett hálózat aszfaltozott, betonozott vagy földes fő- vagy mellékutat keresztezhez. A tervezett kábelhálózat egyéb közműveket keresztezhet.

Különböző feszültség szintek okozta veszélyforrások:

- A feszültség szintek: 0,4kV
- A hálózat közelében csak feszültség-mentesítés után lehet munkát végezni!
- Amennyiben a hálózat kialakítása és a szakképzett személyzet lehetővé teszi feszültség alatti munkavégzés is lehetséges.

Jelen munkaterületet jellemző veszélyforrások (kockázati tényezők):

- Út mellett kell munkát végezni
- Árokban munkát kell végezni
- Villamos feszültség veszélyforrásai, áramütés

Jogsabályi háttér

Jelen műszaki tervet a munkavédelemről szóló 5./1993. (XII.26.) MüM rendeletnek és az 1993. évi XCIII. törvény előírásainak figyelembevételével készítettük el.

A kivitelezési tervdokumentációk készítésénél, az építőipari kivitelezési tevékenység előkészítésénél és végzésénél a tervezőnek, illetve a kivitelezőnek – ezek hiányában az építetőnek – figyelembe kell vennie a munkavédelemre vonatkozó szabályokban meghatározott előírásokat.

A tevékenységek során a kivitelezési tervdokumentáció készítőjének, illetve a kivitelezőnek figyelembe kell vennie azokat a különböző munkafolyamatokat, illetve munkaszakaszokat, amelyeket egyidejűleg, illetve egymást követően végeznek, és meg kell határozni ezek előrelátható időtartamát

Meg kell határozni az adott építési munkahely sajátosságainak a figyelembevételével a munkahelyre, a munkavégzésre vonatkozó egészségvédelmi és biztonsági követelményeket.

A kivitelező az építési munkahely kialakítását csak akkor kezdheti meg, ha a kivitelezési tervdokumentáció részét képezi a rendeletben meghatározott tartalmú biztonsági és egészségvédelmi terv.

A jogsabály szerint tehát biztonsági és egészségvédelmi tervet (továbbiakban: BET) azoknál az építkezéseknél kell készíteni, amelyek megvalósítására kiviteli terv készül.

A kivitelezés megkezdése előtt munkavédelmi koordinátort kell kijelölni. A munkavédelmi koordinátor feladta a lentebb részletezett munkautasítások kidolgozása a tárgyi munka elvégzéséhez.

Általános rendelkezések a munkaterületre vonatkozóan

Munkavégzés csak olyan területen történhet, melyet az Elosztói engedélyes illetékes a kivitelező vállalkozónak személyesen, dokumentáltan átadott és ott a munkavégzést engedélyezte.

Különös gondot kell fordítani az MSZ 1585 szerinti feszültségmentesítések és feszültség alá helyezések szabályos megkérésére és végrehajtására.

Feszültség alatt lévő hálózaton, vagy annak veszélyes közelségében munkát végezni TILOS, kivétel ez alól a szabályos FAM (Feszültség Alatti Munkavégzés)!

A feszültség alatt álló hálózatrészeket, villamos berendezéseket el kell határolni, illetve ezen részeket, meg kell jelölni. (zászló, műanyag lánc stb.)!

A feszültség mentesítésre vonatkozó igényt, írásban kell bejelenteni, az ELMŰ Hálózati Kft. területileg illetékes Régióján.

Feszültség közelében történő munkavégzés esetén, ha a szabványos üzemvitelre vonatkozó előírások nem tarthatók be, elsősorban a következőket kell biztosítani:

- A munka megszervezésére, irányítására és ellenőrzésére, továbbá a biztonsági intézkedések végrehajtására egyszemélyi felelőst kell kijelölni.
- A veszélyes helyet meg kell jelölni, illetőleg az illetéktelen bejutást meg kell akadályozni.
- A veszélyes térben csak a munka elvégzéséhez feltétlenül szükséges számú, azzal megbízott és kioktatott, kiképzett személy tartózkodhat.

Feszültség közelében végzett munkák ideje alatt a megbízott munkavezető tényleges munkát nem végezhet, csak irányíthat. Az utasítás adónak minden esetben meg kell győződnie az utasítás megértéséről

A munkavégzés megkezdése előtt ellenőrizni kell:

- Földelés – munkahelyi földelő rövidrezárók meglétét
- Rendszer azonosságot
- Az érintésvédelmi előírások érvényre jutását
- A környezeti munkabiztonsági feltételek teljesülését

Az üzemvitelre vonatkozó műszaki- és biztonsági előírások szigorú betartásáról előzetesen gondoskodni kell. A meglévő és az esetlegesen terv szerint kialakítandó körzethatárok, és szakaszhatárok helyét az üzemeltetővel előzetesen egyeztetni kell.

A munkaterület kialakításakor és azon történő munkavégzéskor az alábbiakat kell figyelembe venni:

- 4/2002. (II.20.) SzCsM-EüM együttes rendeletet, mely az építési munkahelyeken az építési folyamatok során megvalósítandó minimális munkavédelmi követelményekről rendelkezik
- 3/2002. (II.8.) SzCsM-EüM együttes rendeletet, mely a munkahelyek munkavédelmi követelményeinek minimális szintjét határozza meg,
- az ágazati előírásokban leírtakat

A tervezés során a tervező figyelembe vett minden olyan körülményt, amely a biztonságos munkavégzést teszi lehetővé.

A kivitelezési munka, kidolgozott és jóváhagyott technológiai utasítások figyelembevételével végezhető, melyeken túl a vonatkozó szabványokat, előírásokat is figyelembe kell venni.

Az egyes munkafolyamatokhoz a rá vonatkozó technológiai utasításokban részletesen ismertetésre kerülnek az elvégzendő tevékenységek, azok helyes sorrendje, minőségi előírásai, az elvégzéshez szükséges emberi erőforrások, szerszámok, alkalmazott anyagok, azok minőségi követelményei, a munkavégzéssel kapcsolatos egészségügyi, munkavédelmi és biztonságtechnikai, valamint környezetvédelmi és tűzvédelmi követelményei is. A mennyiben különleges építési technológiát kell alkalmazni, azt a tervnek részletes leírás keretén belül kell tartalmaznia.

A kivitelezés során olyan munkafolyamatot nem szabad végezni, nem szabad olyan technológiát választani, amely a személy- és vagyonbiztonságot veszélyeztet, vagy bármilyen okból veszélyhelyzetet teremthet.

A dolgozók közül egy személynek vizsgázott elsősegély nyújtónak kell lennie. A munkaterületen a dolgozók létszámának megfelelő méretű mentőládát kell tartani, melyet ha szükséges ki kell egészíteni további elsősegély anyagokkal.

A mentőládában el kell helyezni a legközelebbi elsősegélynyújtó hely, orvosi rendelő vagy kórház címét, elérhetőségét.

A biztonságos üzemállapot megteremtése érdekében, ahol be- vagy leesés veszélye áll fenn, ill. a dolgozót leeső tárgyak veszélyeztetik, elkerítéssel, lefedéssel, stb. kell a védelméről gondoskodni.

Amennyiben a munkavégzés során valamilyen okból balesetveszélyes helyzet áll elő, a munkát azonnal le kell állítani, a dolgozókat, eszközöket biztonságba kell helyezni. A veszélyhelyzet megszűntéig a területet le kell zárni, és meg kell kezdeni a balesetveszély elhárítását.

Munka közben előforduló sérüléseknél a sérültet azonnal elsősegélyben kell részesíteni. Ha járóképes, orvoshoz kell kísérni, cselekvőképtelenség esetén a mentőket kell értesíteni.

Balesetnél minden esetben jegyzőkönyvet kell felvenni!

A munka helyszínéről minden felesleges anyagot, szerszámot, törmelékét el kell szállítani, nehogy az forgalmi akadályt képezzen és balesetet idézzen elő. Ha az elszállításra nincs mód, a helyszínen maradó anyagokat korláttal körül kell zárni, ki kell világítani, szükség esetén őrt kell állítani.

A Felelős Műszaki Vezető köteles a munkát biztonságos módon megszervezni, szükséges létszámról, szerszámokról, eszközökről gondoskodni, ellenőrizni a munkavédelmi berendezések, felszerelések használatát valamint a munkavédelmi utasítások betartását.

A munkaterületet megfelelően el kell korlátozni.

A munkavégzés ideje alatt fokozott gondot kell fordítani a forgalomirányításra, a KRESZ által előírt forgalomirányító táblák kihelyezésére. A munkaterület kialakítását a jóváhagyott forgalomtechnikai tervszerinti vagy annak hiányában a 3/2001.(I.31) KöViM rendelet a közutakon végzett munkák elkorlátozási és forgalombiztonsági követelményeiről (4/2001.(I.31.) KÖVIM rendelet a közúti jelzőtáblák méreteiről és követelményeiről vagy a KRESZ szabályai szerint kell kialakítani. A táblákat és korlátbakokat eldőlés ellen rögzíteni kell. Ha szükséges éjszakára a munkahelyet ki kell világítani. Az anyagok szállítása a közlekedésbiztonsági szempontok figyelembevételével történjen.

Minden egyes technológiai és műveleti utasítás részletesen kitér a betartandó munkavédelmi előírásokra és szükséges védőeszközökre, azok használatára.

A munkahelyek közlekedő útjai feleljenek meg a várható legnagyobb igénybevételnek, és a higiéniai követelményeknek. Felületük legyen kellő súrlódású, egyenletes, botlás, és billenésmentes. Szélességük, és szabad magasságuk tegye lehetővé a gyalogosok, és járművek biztonságos közlekedését.

A munkahelyek (árkok, szerelőgödrök, ideiglenes állóhelyek) a munkavégzéshez szükséges helyet biztosítsák, hogy az alkalmazott technológiából adódó munkaműveletek biztonságosan elvégezhetőek legyenek.

A berendezés átadása előtt az érintésvédelmi és szigetelési szabványossági felülvizsgálatot, ill. méréseket a kivitelezőnek el kell végezni – végeztetni. A felülvizsgálatot csak arra feljogosított személyek végezhetik.

Ha szükséges, külön menekülési utat kell kijelölni, és gondoskodni annak akadálymentességéről!

Általános rendelkezések a munkavállalóra vonatkozóan

Üzemeltetőre, Berendezésfelelősre, Munkavezetőre, Szakképzett és kioktatott személyekre vonatkozó képesítéseket, követelményi előírásokat az MSZ 1585 alapján kell alkalmazni.

Építési és szerelési munkát csak munkavédelmi, tűzvédelmi és balesetelhárítási oktatásban részesített dolgozók végezhetnek, gépeket csak megfelelő jogosítvánnyal rendelkező dolgozók kezelhetnek.

Telephelyen vagy idegen munkaterületen figyelembe kell venni a telephely üzemeltető vagy generál kivitelező illetve az alkalmazott Munkavédelmi Koordinátor előírásait, erről külön oktatást kell tartani.

Mérési munkákat csak szakképzett és kioktatott dolgozók végezhetnek.

A Felelős Műszaki Vezető a munkahelyre és technológiára vonatkozóan köteles a dolgozókkal a munkabiztonsági és munkaegészségügyi szempontból a munkavégzésből eredő veszélyeket (veszélyforrást, veszélyhelyzetet) és annak megelőzésével, elhárításával kapcsolatos teendőket ismertetni.

A munkavégzés során az előírt munkavédelmi felszerelések és eszközök használata kötelező, melyeknek biztosítása a Munkaadó és a Felelős Műszaki Vezető feladata. Egyéni védőeszközök, védőbakancs, hosszúnadrág, hosszú ujjú kabát, védősisak, magasban végzett munka esetén zuhanás gátló, mászó övhasználat kötelező.

Csak olyan eszközökkel, gépekkel, szerszámokkal szabad dolgozni, amelyek a biztonságtechnikai előírásoknak megfelelnek, ennek tényéről a Felelős Műszaki vezetőnek minden nap meg kell győződnie.

A munkahelyre beosztott munkahelyi vezetőnek és az ott dolgozónak a technológiai és műveleti utasításokban szereplő előírások elsajátításával és megfelelő szakmai gyakorlattal kell rendelkezniük a biztonságos munkavégzéshez.

A munka elvégzéséhez a technológiai utasításokban meghatározott szerszámoknak és egyéni védőeszközöknek rendelkezésre kell állniuk.

Földmunkálatok munkavédelmi szabályai

A tervben előírt, kutatógödröket minden esetben el kell készíteni. Ha a közműhelyzet megköveteli további kutatásokat kell végezni, erről a megrendelőt előzetesen tájékoztatni kell. Idegen a rajzon nem szereplő közmű, kábel találása esetén a megrendelőt és ha ismert a közmű tulajdonosát értesíteni kell.

A rajzon szereplő közmű helyzetet fenntartással kell kezelni, annak pontos bemérése előtt.

A kutató gödröket csak óvatos kézi földmunkával szabad végezni.

A tervben előírt szakfelületeket meg kell rendelni, dokumentálni. A szakfelület utasításait be kell tartani.

A feltárt közműveket védelembe kell helyezni, már a munkavégzés alatt is.

1 méter vagy annál mélyebb árkot a talaj adottságainak megfelelően dúcolni kell.

A dúcolat épségét, állékonyságát munkavégzés megkezdése előtt ellenőrizni kell.

Az árok egyik oldalán közlekedő sávot kell biztosítani. A kitermelt földet biztonságosan deponálni kell.

A munkavégzés során talált robbanószerkezetekhez hozzányúlni TILOS! A megtalálás helyén kell hagyni, el kell keríteni és gondoskodni kell az őrzéséről. Értesíteni kell a Katasztrófavédelem illetékes szervét. A terület lőszermentesítéséig munkát végezni az érintett területen TILOS.

Közmű elzáró csapok illetve közmű szerelvények hozzáférhetőségét nem lehet korlátozni.

A tűzcsapok megközelítését folyamatosan biztosítani kell.

Régészeti anyag feltárása esetén munkát fel kell függeszteni és értesíteni kell az illetékes régészeti hatóságot.

Gépek üzemeltetését csak az adott gépre kioktatott, jogosultsággal rendelkező és kezelésével megbízott személy végezheti.

A munkaterületen belüli építményeket, oszlopokat, fákat deszkatarással kell megvédeni.

Föld alatt 1,5 méternél mélyebb földmunka során, továbbá amennyiben a nyomvonal közelében gázvezeték húzódik, úgy a munkavégzéshez gázérezékelőt kell használni!

Alépítményben végzett munkák munkavédelmi szabályai

Az alépítményt, szekrényt, aknát, mindaddig veszélyes légtérnek kell tekinteni, míg ellenkezőjéről meg nem győződünk.

Leszállás előtt minden esetben méréssel kell meggyőződnünk a légtér veszélytelenségéről.

Munkavégzés alatt folyamatos gázmérést kell végezni.

A gázmérést végző eszköznek érvényes hitelesítéssel kell rendelkeznie.

A megengedettnél nagyobb gázkoncentráció észlelésének tényéről a Gázműveket. értesíteni kell.

A gázveszéllyel kapcsolatos intézkedéseket rögzíteni kell az építési naplóban

Az alépítményeken csak olyan fedlap helyezhető el, amely lehetőséget biztosít az előzetes gázmérésre.

A fedlapokat csak a rendszeresített emelőeszkővel, az emelés munkavédelmi szabályait figyelembe véve (18 év feletti egészséges férfi max, 50 kg) szabad kinyitni.

A kinyitáshoz szikrát okozó eszközt tilos igénybe venni.

A nyitott alépítményt a forgalom elől el kell korlátozni.

Az alépítményben dolgozni csak felső felügyelettel szabad.

2 méternél mélyebb alépítménynél a menekülésre alkalmas emelő szerkezetet kell alkalmazni.

Alépítmény fal áttörésénél meg kell győződni, hogy a falba vagy mögötte eltakart közművezeték nincs.

Minden bevezető csőnyílást, áttörést víz és gázzáró tömítéssel el kell tömíteni.

A csőnyílástömítő anyagnak meg kell felelnie a magasabb tűzveszélyességi osztályba sorolt helyiség, épület osztályelőírásainak!

Földkábelek építésénél végzett munkák munkavédelmi szabályai

A földkábel tervezett nyomvonalával egyeztetni kell a párhuzamosan haladó és a keresztező közműveket, felszíni létesítmények helyzetét. Azonosítás után a tervezett nyomvonalon 20 m-enként kutatógödröket kell kiásni és további pontosítással kell meghatározni a közművek tényleges helyzetét.

Fokozott gondossággal végzendő a meglévő üzemelő kábelek közelében a munkavégzés.

A kiásott kábelárkot, munkaterületet a gyalogos és gépjármű közlekedés biztonsága érdekében a hatósági KRESZ előírások figyelembevételével 1m magas jelző, illetve védőkorráttal kell elzárni. Az elzárt munkaterület határait alkalmas módon elhelyezett jelzőtáblákkal, szürkület beálltakor jelzőlámpákkal kell ellátni.

A kábelárkok mentén lévő épület bejárók, üzemekbe, gyalogátkelőhelyeken stb. való zavartalan és baleset-mentes közlekedés lehetővé tételére megfelelően méretezett, mindkét oldalán korláttal ellátott átjárókat kell létesíteni.

Különös gondot kell fordítani a meglévő kábelek beazonosítására, a feszültség-mentesítések szabályos megkérésére és végrehajtására.

Az üzembe helyezés során ellenőrizni kell a helyes fázissorrendet, a munkahelyi földelés rövidrezárók és egyéb eszközök eltávolításának tényét.

A kábelárok, munkaárok partfal állékonyságáról (rézsű vagy támfal kialakítás) szükség szerint gondoskodni kell.

A kábelek hálózati rendszerének kapcsolatát a nyomvonalrajz és az érintésvédelmi vázlat tartalmazza.

A kábel dobok mozgatását csak erre kioktatott személy végezheti.

A kábeldobokat elgurulás ellen rögzíteni kell.

A kábeldobok, kábelek mozgatására megfelelő létszámról kell gondoskodni (max 50 kg/fő).

A behúzásnál egy fő munkairányítónak folyamatosan jelen kell lenni.

Gépi behúzásnál a behúzó csörlőt csak vizsgálóval rendelkező személy kezelheti.

A behúzásban résztvevőknél rádió telefonnak kell lenni.

Földfeletti hálózat építésének végzett munkák munkavédelmi szabályai

Oszlopállításkor megfelelő létszámról kell gondoskodni (max 50 kg/fő).

Mászó öv, zuhanás gátló használata kötelező.

Az oszlopok állékonyságáról minden esetben meg kell győződni!

Oszlopra való feljutáshoz az előírt védőfelszerelést még a földön állva kell felvenni.

Oszlopra mászóvassal, speciális létrával vagy emelőkosárral lehet feljutni.

Emelőkosarat csak a használatára kiképzett, engedéllyel rendelkező, megbízott személy kezelheti, az emelőkosárban csak ilyen személy tartózkodhat.

Ha létráról történik a munkavégzés, akkor a létrát elmozdulás ellen rögzíteni kell.

Az oszlopsoron szeles, viharos időben munkát végezni TILOS

Oszlopsoron csak olyan dolgozó végezhet munkát, akit erre kioktattak, erre írásban engedélyt kapott.

Feszültség közelében végzett munkák ideje alatt a megbízott munkavezető tényleges munkát nem végezhet, csak irányíthat.

A magasban dolgozónak zuhanás gátlót kell viselnie. Áramütés vagy baleset esetén azonnal meg kell kezdeni az elsősegélynyújtást, a balesetet szenvedettet orvosi ellátásban kell részesíteni.

Oszlopok állításánál betartandók az emelőgépek biztonsági előírásai, a teheremelésére, irányítására vonatkozó biztonsági szabályok, a munkakörnyezet közelében lévő minden személyre és infrastruktúrára vonatkoztatva.

Szabadvezeték terítésnél, és beszabályozásnál terítőgörgős technológiát kell alkalmazni, és a vezetékre, oszlopokra vonatkozó húzóerő szabályozásról gondoskodni kell.

Az oszlophelyek fúrásánál fokozott figyelemmel kell eljárni, a térszint alatti és feletti közművek, alépítmények tekintetében, úgymint: víz, gáz, hírközlő és villamos vezetékek, műtárgyak alapjai.

A szabadvezeték bontása során meg kell győződni a meglévő oszlopok állékonyságáról. Amennyiben az oszlop nem mászható úgy a vezeték bontást más módon (létráról vagy kosaras kocsirol) kell elvégezni.

Különös gondot kell fordítani a feszültségmentesítések és feszültség alá helyezések szabályos megkérésére és végrehajtására.

A munkavégzés során szigorúan betartandó jogszabályok

- 5/1993. (XII.26.) MüM rendelet a munkavédelemről szóló törvény egyes rendelkezéseinek végrehajtásáról
- 10/2016. (IV. 5.) NGM rendelet a munkaeszközök és használatuk biztonsági és egészségügyi követelményeinek minimális szintjéről

- 18/2008. (XII.3.) SZMM rendelet az egyéni védőeszközök követelményeiről és megfelelőségének tanúsításáról
- MSZ 07-3608-1991- A közutakon végzett munkák elkorlátozási és forgalom biztonsági követelményei.
- 54/2014 (XII.5.) BM rendelet az Országos Tűzvédelmi Szabályzatról
- MSZ 14399-80 Technológiai és munkavédelmi követelmények
- 4/2002. (II. 20.) SzCsM-EüM együttes rendelet Az építési munkahelyeken és az építési folyamatok során megvalósítandó minimális munkavédelmi követelményekről
- 3/2002. (II.8.) SzCsM-EüM együttes rendelet. A munkahelyek munkavédelmi követelményeinek minimális szintjéről
- engedélyezők előírásait
- megrendelő előírásait
- érintett idegen telephelyek, üzemek előírásait

Ha bármilyen említett előírást, szabályozást nem lehet betartani, a **MUNKÁT LE KELL ÁLLÍTANI** és a beruházóval, illetve a munkavédelmi megbízottal, munkavédelmi koordinátorral azonnal fel kell venni a kapcsolatot.

FELHASZNÁLT SZABVÁNYOK, JOGSZABÁLYOK, SZABÁLYOK

- 2007. évi LXXXVI. törvény a villamos energiáról
- 312/2012. (XI. 8.) Korm. rendelet az építésügyi és építésfelügyeleti hatósági eljárásokról és ellenőrzésekről, valamint az építésügyi hatósági szolgáltatásról
- 40/2017. (XII. 4.) NGM rendelet az összekötő és felhasználói berendezésekről, valamint a potenciálisan robbanásveszélyes közegben működő villamos berendezésekről és védelmi rendszerekről
- 72/2003. (X. 29.) GKM rendelet a Feszültség Alatti Munkavégzés Biztonsági Szabályzatának kiadásáról
- 8/2001. (III. 30.) GM rendelet a Villamosmű Műszaki-Biztonsági Követelményei Szabályzat hatályba léptetéséről
- 2/2013. (I. 22.) NGM rendelet a villamosművek, valamint a termelői, magán- és közvetlen vezetékek biztonsági övezetéről
- 324/2013. (VII. 29.) Korm. rendelet az egységes elektronikus közműnyilvántartásról
- 191/2009. (IX. 15.) Korm. rendelet az építőipari kivitelezési tevékenységről
- 531/2017 (XII.29.) Korm. rendelet az egyes közérdeken alapuló kényszerítő indok alapján eljáró szakhatóságok kijelöléséről
- 382/2007. (XII. 23.) Korm. rendelet a villamosenergia-ipari építésügyi hatósági engedélyezési eljárásokról
- 262/2015. (IX. 14.) Korm. rendelet az építésügyi és építésfelügyeleti hatósági eljárásokról és ellenőrzésekről, valamint az építésügyi hatósági szolgáltatásról szóló 312/2012. (XI. 8.) Korm. rendelet módosításáról
- 253/1997. (XII. 20.) Korm. rendelet az országos településrendezési és építési követelményekről
- 1997.évi LXXVIII. törvény Az épített környezet alakításáról és védelméről.
- 1996. évi XXXI. törvény a Tűz elleni védekezésről
- 54/2014. (XII. 5.) BM rendelet az Országos Tűzvédelmi Szabályzatról
- 1993. évi XCIII. törvény a munkavédelemről
- 5./1993. (XII.26.) MüM rendelet a munkavédelemről szóló 1993. évi XCIII. törvény egyes rendelkezéseinek végrehajtásáról
- 4/2002. (II. 20.) SzCsm-EüM együttes rendelet az építési munkahelyeken és az építési folyamatok során megvalósítandó minimális munkavédelmi követelményekről
- 10/2016. (IV. 5.) NGM rendelet a munkaeszközök és használatuk biztonsági és egészségügyi követelményeinek minimális szintjéről
- 1995. évi LIII. törvény a környezet védelmének általános szabályiról.
- 306/2010. (XII. 23.) Korm. rendelet a levegő védelméről
- 220/2004. (VII. 21.) Korm. rendelet a felszíni vizek védelmének szabályairól.
- 219/2004. (VII. 21.) Korm. rendelet a felszín alatti vizek védelméről.
- 16/2009. (X. 8.) KvVM rendelet a barlangok felszíni védőövezetének kijelöléséről
- 14/2010. (V. 11.) KvVM rendelet az európai közösségi jelentőségű természetvédelmi rendeltetésű területekkel érintett földrészelekről
- 284/2007. (X. 29.) Korm. rendelet a környezeti zaj és rezgés elleni védelem egyes szabályairól

- 27/2008. (XII. 3.) KvVM-EüM együttes rendelet a környezeti zaj- és rezgésterhelési határértékek megállapításáról
 - 68/2018. (XII.28.) Korm. rendelet a kulturális örökség védelmével kapcsolatos szabályokról
 - 45/2004. (VII. 26.) BM–KvVM együttes rendelet az építési és bontási hulladék kezelésének részletes szabályairól
 - 2012. évi CLXXXV. törvény a hulladékról
 - 1988. évi I. törvény a közúti közlekedésről
 - 1/1975. (II. 5.) KPM–BM együttes rendelet a közúti közlekedés szabályairól (KRESZ)
 - 19/1994. (V. 31.) KHVM rendelet a közutak igazgatásáról
 - 3/2001. (I. 31.) KöViM rendelettel jóváhagyott „A közutakon végzett munkák Elkorlátozási és Forgalombiztonsági Szabályzata” (EFSZ)
 - 20/1984. (XII. 21.) KM rendelet az utak forgalomszabályozásáról és a közúti jelzések elhelyezéséről szóló rendelet
 - 4/2001. (I. 31.) KöViM rendelet a közúti jelzőtáblák méreteiről és műszaki követelményeiről szóló rendelet
 - 8/2001. (III. 30.) GM rendelet a Villamosmű Műszaki-Biztonsági Követelményei Szabályzat hatályba lépéséről
 - e-ÚT 04.05.12 „Közutakon folyó munkák elkorlátozása és ideiglenes forgalomszabályozása” útügyi előírás
-
- MSZ 1:2002 Szabványos villamos feszültségek
 - MSZ 453:1987 Biztonsági táblák erősáramú villamos berendezések számára
 - MSZ 151-8:2002 Erősáramú szabadvezetékek. A legfeljebb 1 kV névleges feszültségű szabadvezetékek létesítési előírásai
 - MSZ 447:2019 Csatlakoztatás kiefeszültségű, közcélú elosztóhálózatra
 - MSZ 1585:2016 Villamos berendezések üzemeltetése
 - MSZ HD 60364 Épületek villamos berendezéseinek létesítése
 - MSZ HD 60364-4-41:2007 Kiefeszültségű villamos berendezések. 4-41. rész: Biztonság. Áramütés elleni védelem
 - MSZ 13207:2000 0,6/1 kV-tól 20,8/36 kV-ig terjedő névleges feszültségű erősáramú kábelek és jelzőkábelek kiválasztása, fektetése és terhelhetősége
 - MSZ EN 50522 1 kV-nál nagyobb váltakozó feszültségű energetikai létesítmények földelése
 - MSZ 7487:2021 Közmű- és egyéb vezetékek elrendezése közterületen. Elhelyezés a térszín alatt/felett
 - MSZ 15688:2009 A villamosenergia-fejlesztő, -átalakító és -elosztó berendezések tűzvédelme
 - MSZ EN 50160:2011 és MSZ EN 50160:2010/A1:2015 A közcélú elosztóhálózatokon szolgáltatott villamos energia feszültségjellemzői
 - MSZ 146-6:1998 2. és MSZ 146-6:1998/2M:2003 0,6/1kV névleges feszültségű elosztóhálózati kábelek
 - MSZ EN 61936-1:2016 1 kV-nál nagyobb váltakozó feszültségű energetikai létesítmények
 - MSZ 14550-2/1980 Erősáramú vezetékek megengedett terhelése. Nagyfeszültségű szigetelt vezetékek

- Az ELMŰ üzletszabályzata
- ELMŰ Szervezeti Szabályzata
- D_U_006-06 Irányelv a hálózatok, hálózati berendezések üzemeltetéséhez
- D_U-006-15 Érintésvédelmi szabályzat
- D_U-006-20 Hálózatok elemeinek egységes jelölési rendje
- D_U_010 Hálózatfejlesztési irányelvek KÖF és KIF
- D_U-012 Fogyasztói berendezések kiefeszültségű közcélú elosztóhálózatra kapcsolásának műszaki feltételei
- D_U-018 Létesítési irányelv
- D_U_018-06_KÖF/KIF transzformátorállomások és KÖF kapcsolóállomások tervezése
- D_U-018-07 Kiefeszültségű szabadvezeték hálózatok, fogyasztói csatlakozók és közvilágítás tervezése
- D_U-018-10 Kábelhálózatok (NAF, KÖF és KIF) kivitelezése
- D_VU-008 A hálózati standard anyaglista használata
- D_VU-018 A fogyasztói csatlakozó és mérőhelyi munkák végrehajtására
- D_TU-018 A közvetlen mérésű mérőhelyek és csatlakozók szerelési munkáira
- D_TU-053 A mérőváltós és/vagy távleolvasású mérőberendezések szerelési munkáira
- N_VU_041 SZ. VÉGREHAJTÁSI UTASÍTÁS „Kábeles csatlakozó tervezés folyamata”
- T_U_005 UTASÍTÁS „A környezetvédelmi tevékenységek végzéséről”
- T_U_36_Vállalkozói tevékenység munkavédelmi tűzvédelmi és környezetvédelmi előírásai
- T_VU-004 Hulladékok kezelésének ügyrendje
- T_U-005 Szabályzat a környezetirányítási tevékenységek végzéséről
- MMT 050.0024 OTR-TPC oszloptranzformátor állomások

TERVEZŐI NYILATKOZAT

Alulírottak, mint az alábbi kiviteli tervdokumentáció tervezői kijelentjük, hogy az általunk tervezett

„2360 Gyál, Egressy Béni utca 149. (1567 hrsz.) alatti ingatlan villamosenergia-ellátása”

című és

BD0618-23

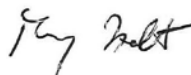
munkaszámú műszaki tervdokumentáció a munkavédelemre, tűzvédelemre, környezetvédelemre, természetvédelemre, műemlékvédelemre és az épített környezet védelmére vonatkozó hatályos jogszabályokban meghatározott követelmények betartásával készült. A tervezett műszaki megoldások eleget tesznek a vonatkozó hatályos jogszabályoknak, szabványoknak, típusterveknek és üzemeltetői előírásoknak, azoktól való eltérés nem vált szükségessé. A műszaki kiviteli tervtől eltérni csak a tervező előzetes írásbeli hozzájárulásával szabad.

Budapest, 2023. 08. 19.



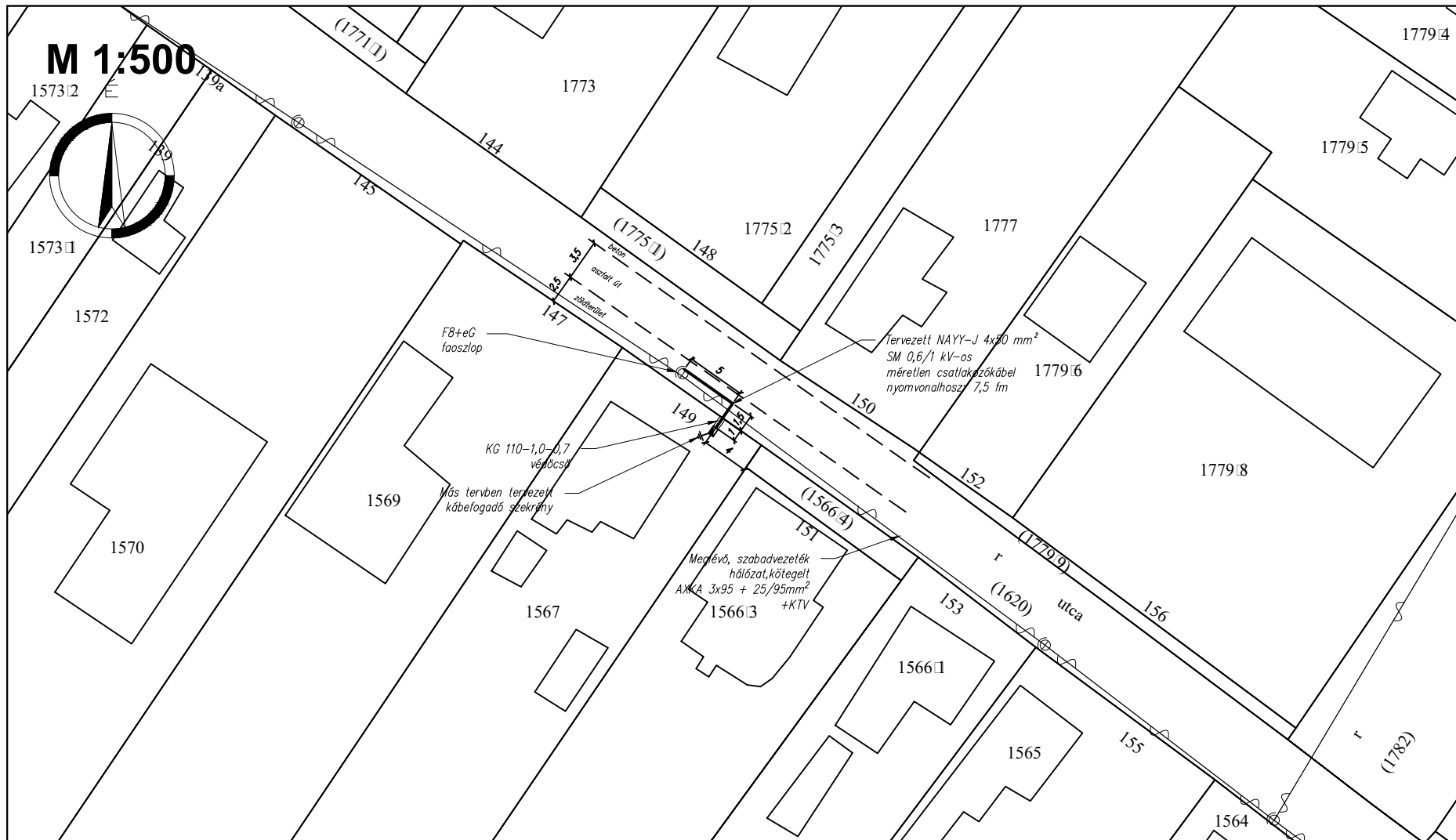
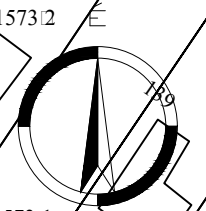
BEDAX KFT.
1102 Budapest, Halom u. 8/A
Adószám: 13628125-2-42
6.

Kürti Zsolt
Tervező



Murg Zsolt
Felelős tervező
Kamarai szám: 01-10832

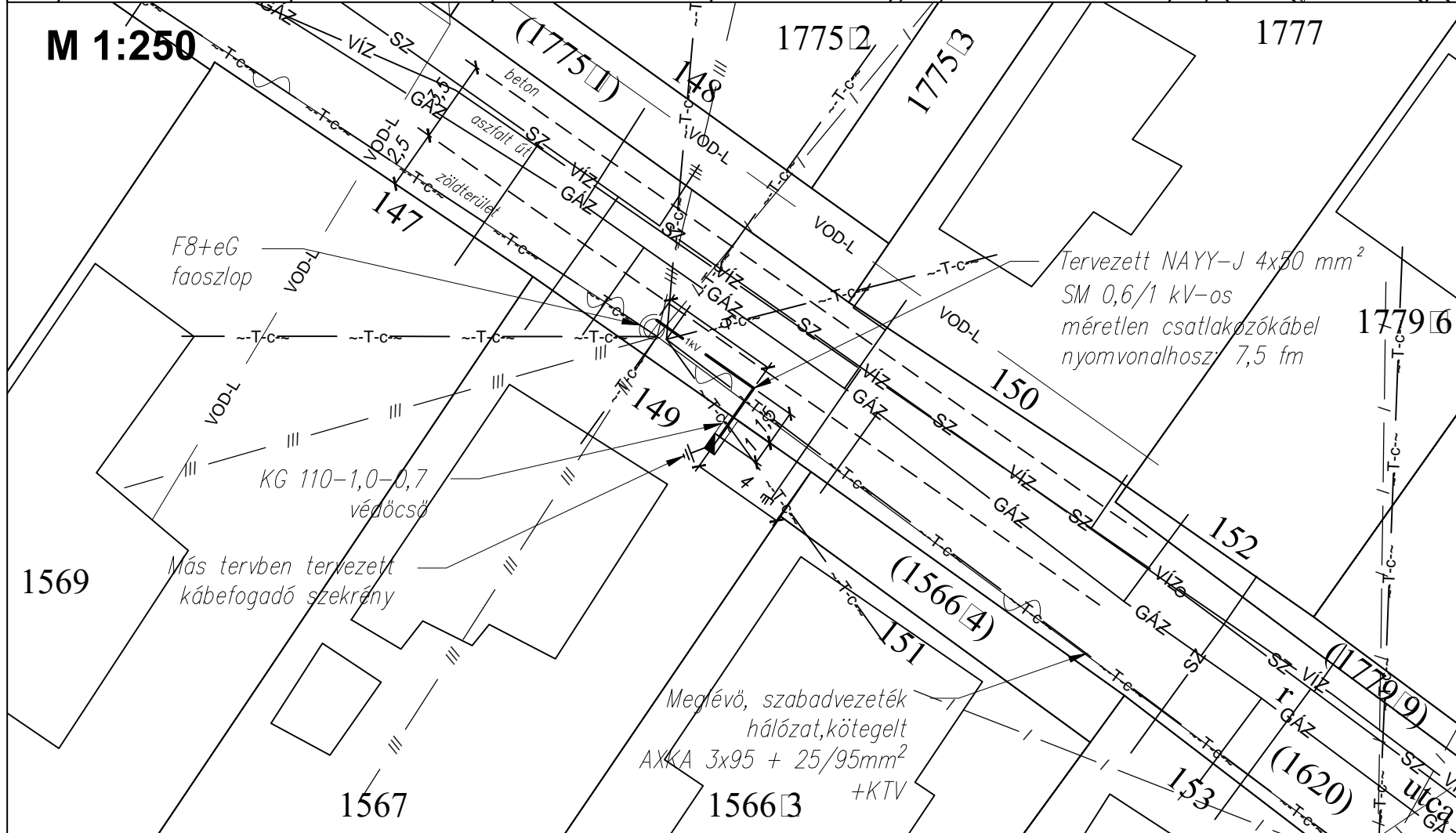
M 1:500



Jelmagyarázat

- 1kV —: Tervezett 0,4 kV-os csatlakozókábel
- =====: Véd cs
- / — / — / —: Meglévő 0,4 kV-os szabadvezeték hálózat
- / — / — / —: Meglévő 3F légvezetékes csatlakozó
- / — / — / —: Meglévő 1F légvezetékes csatlakozó
- VÍZ —: Vízvezeték
- SZ —: Szennyvíz, csatorna
- GÁZ —: Gázvezeték
- VOD-L —: Vodafone távközlési légvezeték
- T-C —: Telekom távközlési légvezeték
- : Burkolat széle
- ⊙: Betongyámos faoszlop
- ☐: Szekrény
- ☐: Közvilágítási lámpatest

M 1:250




Építendő kábel típusa : NAYY-J 4x50 mm² SM 0,6/1 kV-os földkábel
 Nyomvonalhossz: 7,5 m Kábelhossz: 24 m
 Véd cs hossz: 1 m Átmér : KG Ø110 (földben)
 Véd cs hossz: 3 m Átmér : KPE Ø63 (oszlopon)

Megjegyzés:

- A kábeleket 0,7 m mélyen, KPE véd cs ben, homokágyban jelz szalaggal kell fektetni.
- A kábeleket az úttest alatt 1 m mélyen kell fektetni.
- A kábeleket út-, valamint közm keresztezéskor (pl.: vízvezeték) véd cs be kell helyezni.
- Kábelárok ásás kézi er vel történhet, kábelárok ásó gép alkalmazása tilos!
- Kábelfektetésnél az MSZ 13207 el írásait be kell tartani!
- Érintésvédelem módja: nullázás.
- Az érintett közm szolgáltatóktól a kivitelezés idejére szakfelügyeletet kell kérni!
- A tervezett elektromos kábel és a meglévő gázvezeték között 1 m távolság tartandó!
- A meglévő földkábeles csatlakozóvezeték nyomvonala csak tájékoztató jelleg , annak elhelyezkedése pontosan nem ismert!

Vetület: EOY

Alapszint: Balti

| | | | |
|---|---|--------------------------|-----------------------------|
| Felel s tervez : Murg Zsolt 01-10832 | Tervez : Kürti Zsolt | Munkaszám: BD_0618-23 | Rajzszám: NYR-csatl_0618 |
| Nyomvonal hossza: 7,5 m | 2360 Gyál, Egressy Béni utca 149. (1567 hrsz.) szám alatti ingatlan villamosenergia-ellátása | | |
| Lépték: 1:500, 1:250 | Megbízó: | | |
| Rajz megnevezése: Nyomvonalrajz |  1102 Budapest, Halom utca 8/a. | | |
| Dátum: 2023. augusztus | | | |

Tárgy: Javaslat a Gyál, Kökény utca 1. szám alatti, 037/83 hrsz.-ú ingatlan csapadék elvezetésével és szennyvíz kezelésével kapcsolatos tulajdonosi nyilatkozat kiadására

Tisztelt Pénzügyi és Gazdasági Bizottság!

A Pilis Rohr Mérnökszolgálati és Építőipari Kft., (2085 Pilisvörösvár, Kápolna utca 7.) Tasnádi Ágnes felelős tervező (VZ-TEL 13-11147) elkészítette a „Gyál, 037/83 hrsz.-ú ingatlanon tervezett Hungária Recycling telephely kialakítása – csapadék elvezetés és szennyvíz kezelés” megnevezésű, PR-1/2023/CS tervszámú **módosított engedélyezési tervdokumentációt**. A terv Gyál, Kökény utca 1. szám, 037/83 hrsz. alatti ingatlan tervezett csapadék elvezetésére és szennyvíz kezelésére vonatkozó **vízjogi létesítési engedélyezési tervét** tartalmazza.

A korábbi dokumentáció szerint – amelyhez a tisztelt Bizottság a 61/2023.(IV.19.) sz. határozatában hozzájárult - az ingatlanon keletkező kommunális szennyvizek előtisztítása egy házi biológiai műtárgyon keresztül történt volna és a telekhatárra tervezett Sz1 jelű aknán keresztül egyesített rendszerben távozott volna az ingatlanon keletkező, előtisztított csapadékvízzel együtt a Kökény utcán át a Gyáli csatornába.

A Közép-Duna-völgyi Vízügyi Igazgatóság a tisztított szennyvíz Gyáli-csatornába történő bevezetését nem támogatta, ezért a Pilis Rohr Mérnökszolgálati és Építőipari Kft., (2085 Pilisvörösvár, Kápolna utca 7.) Tasnádi Ágnes felelős tervező (VZ-TEL 13-11147) elkészítette a módosított tervdokumentációt.

A módosítást követően a korszerű közműpótló berendezéssel tisztított szennyvíz egy saját ingatlanon belül elhelyezett közbenső zárt tározóba kerül, innen pedig rendszeres időközönként tartálykocsival kerül elszállításra.

A tisztított szennyvizet vízjogi létesítési engedéllyel rendelkező kezelőmű fogadja.

A csapadék csatorna tervezett nyomvonalára érinti az önkormányzati tulajdonban lévő 038 hrsz.-ú, Kökény utca közterületet, befogadja a Gyáli (1) csatorna (11+410fkm) szelvénye.

A tervezett szennyvízkezelő rendszer része a vízjogi létesítési engedélynek, hatósági engedéllyel fog rendelkezni.

A tervező kérelmet nyújtott be hivatalunkhoz, melyben kérte a tárgyi munkával kapcsolatosan a tulajdonosi nyilatkozat kiadását.

Kérem a Tisztelt Pénzügyi és Gazdasági Bizottságot, hogy fentiek és a mellékelt dokumentációk ismeretében szíveskedjen határozatot hozni!

Határozati javaslat:

Gyál Város Önkormányzata Képviselő –testületének Pénzügyi és Gazdasági Bizottsága

- a.) a gyáli 038 hrsz.-ú Kökény utca közterületet érintően **hozzájárul** – Tasnádi Ágnes felelős tervező (VZ-TEL, 13-11147) által készített, „Gyál, 037/83 hrsz.-ú ingatlanon tervezett Hungária Recycling telephely kialakítása – csapadékelvezetés és szennyvíz kezelés” megnevezésű, PR-1/2023/CS tervszámú **módosított engedélyezési terv** alapján – a csapadékvíz vezeték létesítéséhez;
- b.) felhívja az érintettek figyelmét, hogy a 037/83 hrsz.-ú ingatlanra tervezett közműpótló műtárgyban - az OTÉK és a HÉSZ vonatkozó előírása alapján - tisztítatlan szennyvíz nem tárolható;
- c.) a tulajdonosi nyilatkozat nem mentesít az egyéb szakhatósági állásfoglalások és engedélyek beszerzése alól.

Határidő: 2023. október 10.

Felelős: a Bizottság Elnöke

A határozati javaslat elfogadása egyszerű szótöbbséget igényel.

Az előterjesztést készítette: Kiss István főépítési irodavezető

Gyál, 2023. augusztus 24.

Rozgonyi Erik
címzetes főjegyző

Melléklet:

- 1 pld. kérelem
- 1 pld. tervdokumentáció
- 2 pld. részletes helyszínrajz
- 2 pld. hossz-szelvény
- 1 pld. CS-1-0 jelű csatorna bekötés a Gyáli (1) csatornába
- 1 pld. tisztító- és víznyelőakna terv

1884

hvk

2023 AUG. 07



4619 A DOKUMENTUMOT DIGITÁLIS ALÁÍRÁSSAL KÉSZÍTÉSEK. KÖRMAJNÁZATI AZONOSÍTÉS

Polgármesteri Hivatal Gyál

AVDH SIGN

Iktatva: 2023 AUG 03

Ügyiratszám: 14382/23

Előiratszám:

Melléklet:

Ügyintéző: Szabó V.

Azonosító:EPAPIR-20230728-2548

Küldő **Dátum:** 2023.07.28

Viselt név: TASNÁDI ÁGNES **Hivatkozási szám:**

Születési név: TASNÁDI ÁGNES **Azonosító:** EPAPIR-20230728-2548

Anyja neve: [REDACTED] **Témacsoport azonosító:** ONKORM_IGAZGATAS

Születési hely: [REDACTED] **Témacsoport neve:** Önkormányzati igazgatás

Születési idő: [REDACTED] **Ügytípus azonosító:** ONK_VAGYONKEZ ELES

Ügytípus neve: Az önkormányzat tulajdonával kapcsolatos tulajdonosi, vagyonkezelési ügyek

14382/23.

Címzett
 GYÁL VÁROS ÖNKORMÁNYZATA
 2360, Gyál
 Kőrösi út 112-114

Polgármesteri Hivatal Gyál

Iktatva: 2023 AUG 03

Ügyiratszám: 14382/23

Előiratszám:

Melléklet:

Ügyintéző: Szabó V.

Tárgy:
 Gyál , 03'7 183 hl'sz. ingatlanon tervezett Hungária Recycling Kft. telephely kialakításával kapcsolat tulajdonosi hozzájárulás

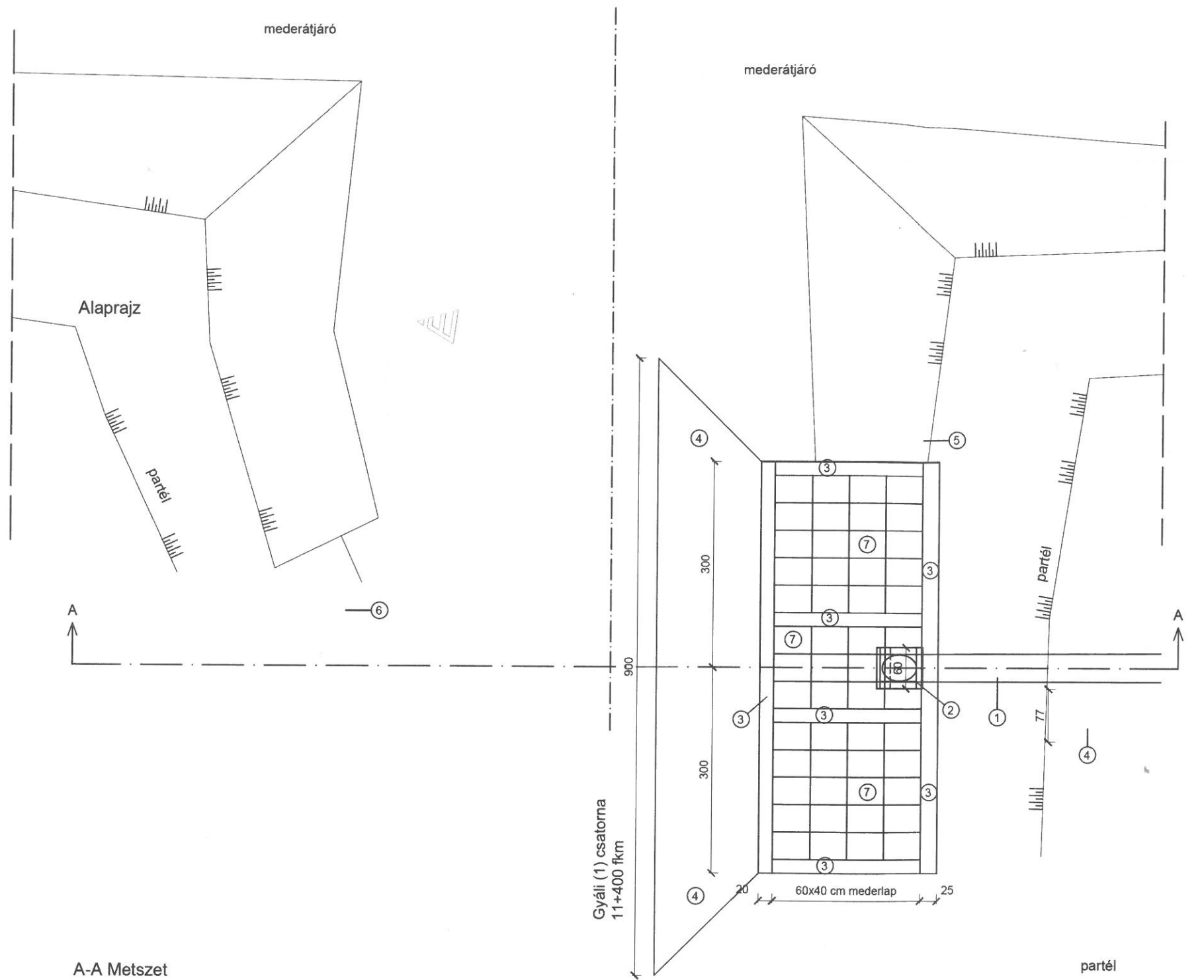
Tisztelt Gyál Város Önkormányzata,

a tárgyi építési cél megvalósításához a csatolt mellékletek alapján kérjük tulajdonosi hozzájárulásukat megadni szíveskedjenek.

Üdvözlettel,

Tasnádi Ágnes

Mellékletek száma: 3



Jelmagyarázat:

- 1 DN400 KG PVC-U csatornacső
- 2 NA400 előregyártott beton előfej
- 3 Monolit beton gerenda
- 4 Vízépítési kőszórás CP90/250
- 5 Meglévő betonburkolat
- 6 Homokos kavics ágyazat
- 7 60x40x10 cm egy. mederlap burkolat betonágyazatban

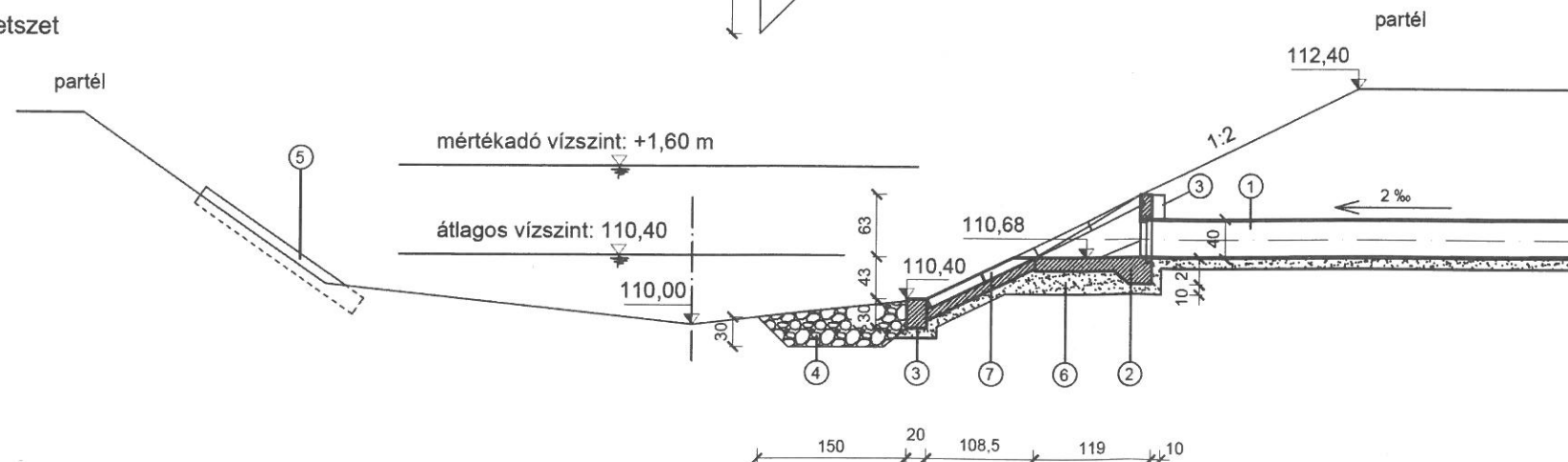
Előfej: MSZ EN 1917: 2003


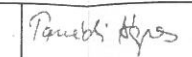
Monolit beton: C30/37 XC4, XF1, XA1

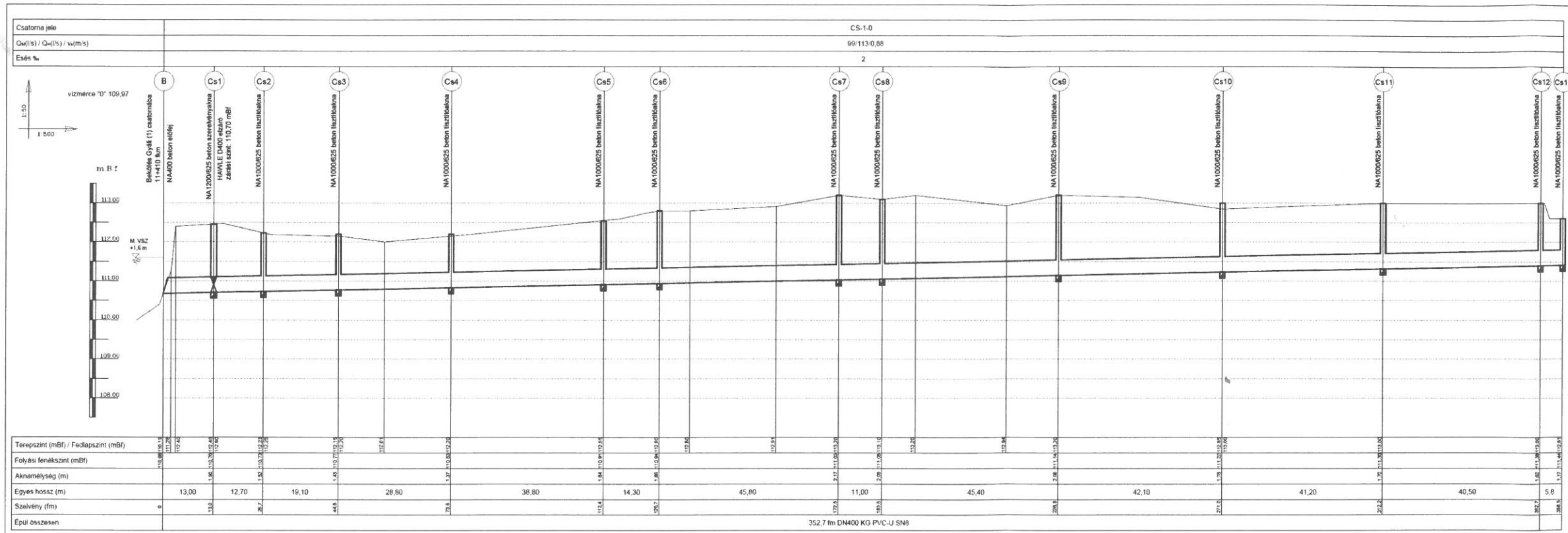
Ágyazat: Homokos-kavics

A megadott méretek cm-ben értendők, szintadatok Balti tenger feletti magasságok

A-A Metszet



| | | | |
|---|--|---|-----------------------|
| Megrendelő: | Hungaria Recycling Kft. 1183 Budapest, Bors u. 1. | Dátum: | 2023. január 30. |
| Tervező: |  DILIS ROHR MÉRNÖKSZPECIALIZÁLT ÉPÍTŐIPARI KFT. | 2055 Ellésvértesvár Tápocina u. 7. e-mail: dilis@mrkft.com tel.: 06-20-557-9291 | |
| Tárgy: | Gyáli, 037/83 hrsz-ú ingatlanon tervezett, Hungária Recycling Kft. telephely kialakítása | Tervszám: | PR-1/2023/CS |
| Résznevet: | Csapadékvíz elvezetés és szennyvízkezelés | Tervfajta: | engedélyezési terv |
| Rajz: | CS-1-0 jelű csatorna bekötése Gyáli (1) csatornába | Rajzszám: | R-5. |
| Felelős tervező Tasnádi Agnes VZ-TEL 13-11147 |  | Tervező: Narancsik Gábor VZ-TEL 13-13021 | Méretarány: M=1:50 |



Megrendelő: Hungaria Recycling Kft. 1183 Budapest, Bors u. 1.

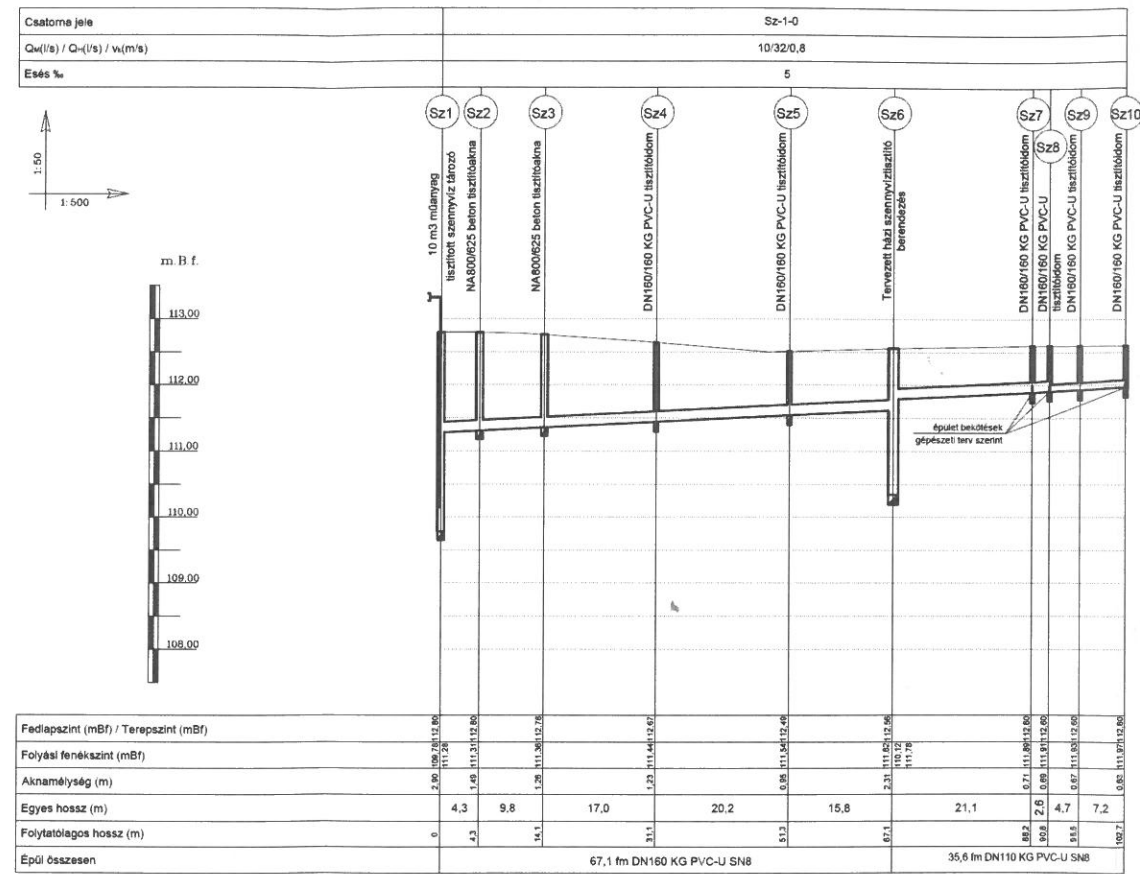
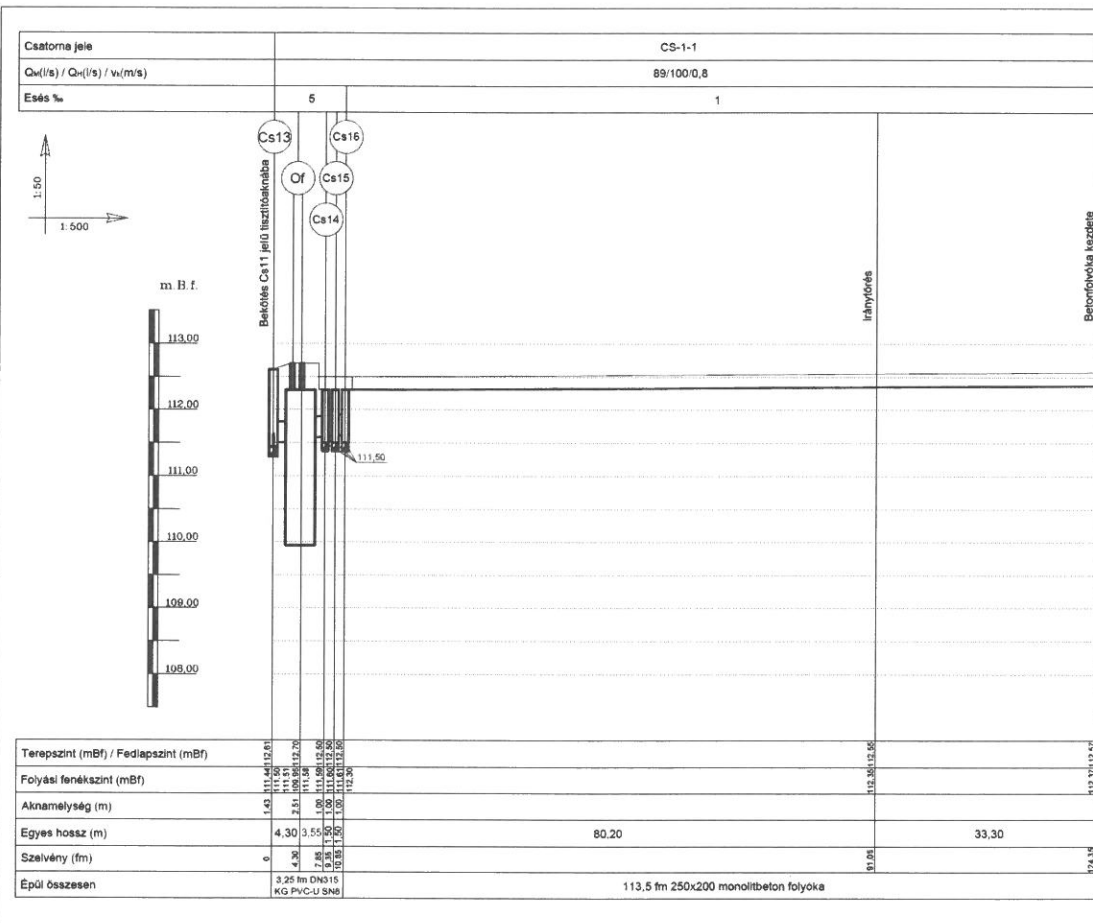
Tervező: **DILIS ROHR**
 Mérnökszervezeti Egységvezető I. R. 24 55 818

Típus: Gyál, 037/83 hrsz-ú ingatlanon tervezett, Hungaria Recycling Kft. telephely kialakítása

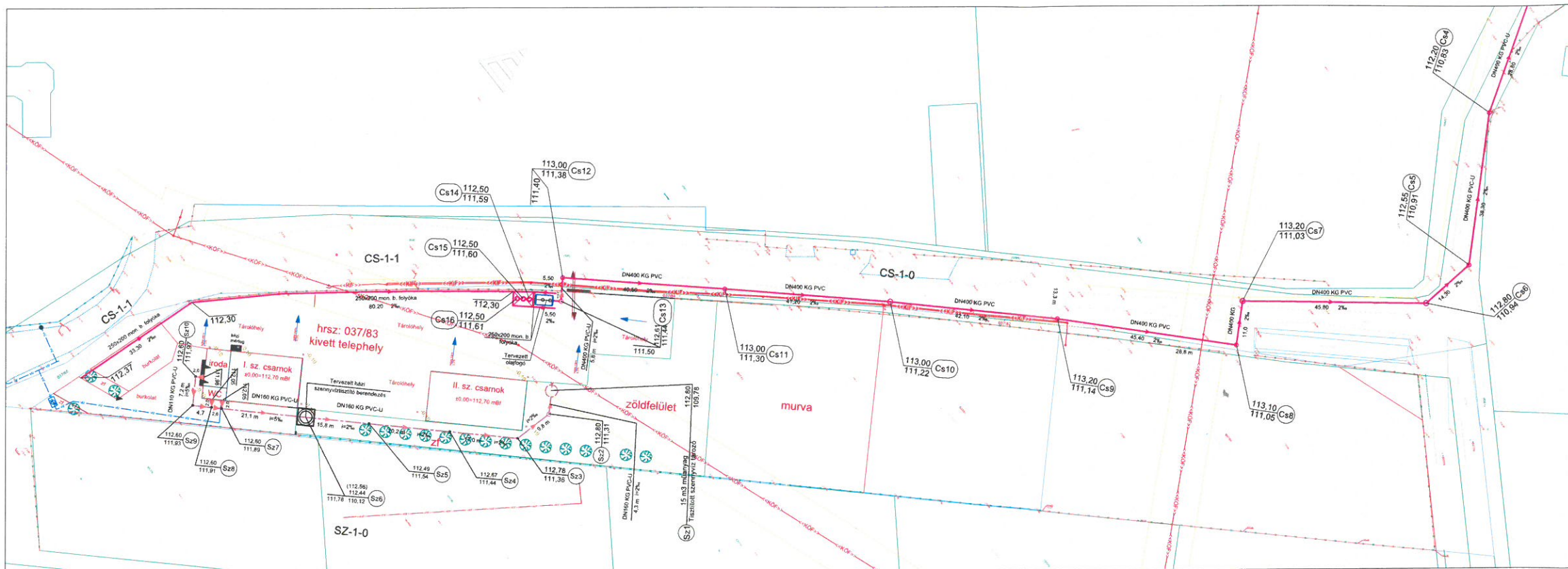
Rezumé: Csapadékvíz elvezetés és szennyvízkezelés

Rész: Hosszszelvény I.

Felülvizsgáló: Tervező: **Hungaria**
 Tervező Igazgató: VZ-TEL: 13-11147



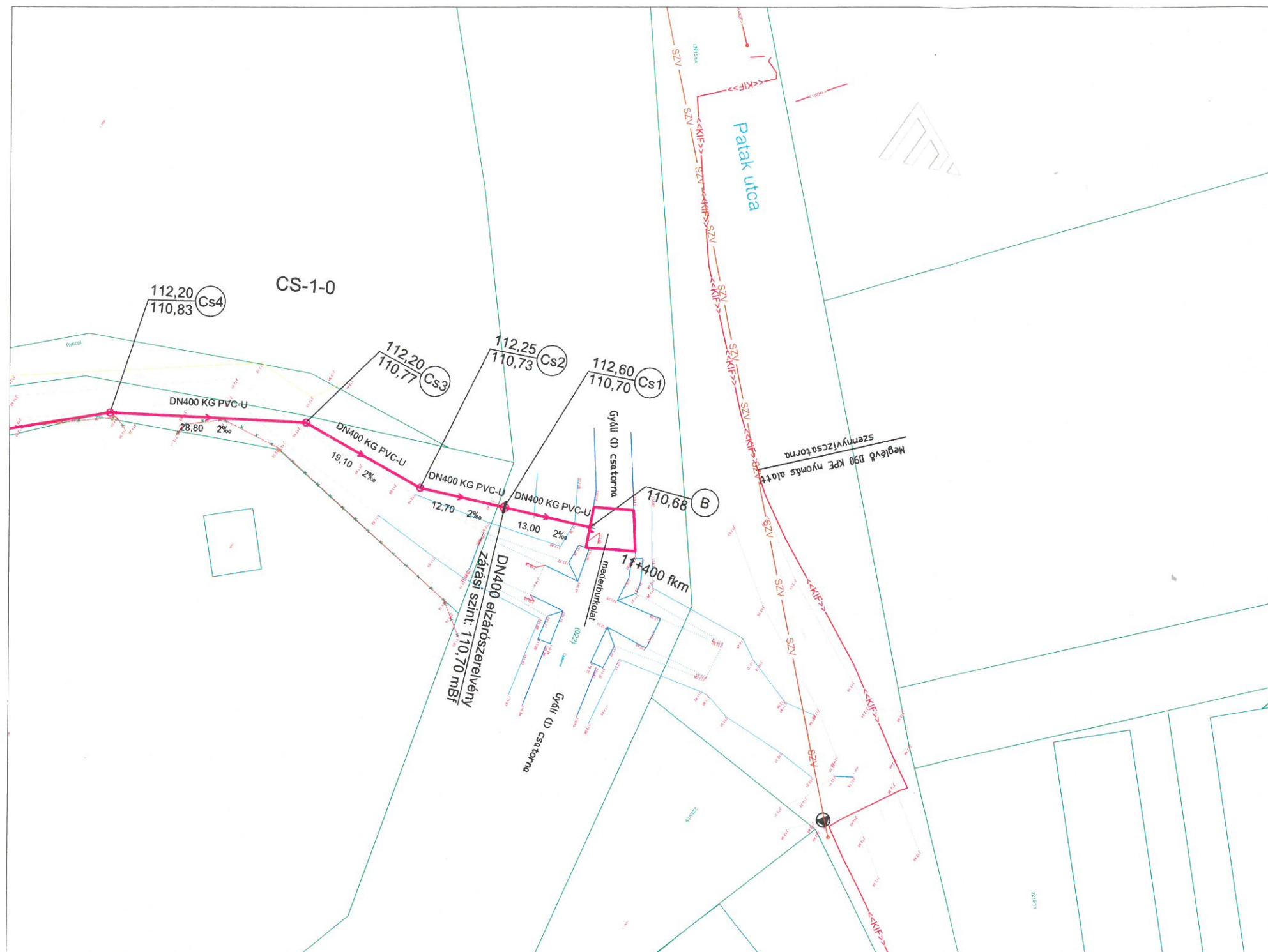
| | |
|---|---|
| Megrendelő: Hungaria Recycling Kft. 1183 Budapest, Bors u. 1. | Datum: 2023. január 30. |
| Tervező: PILIS ROHR MÉRNÖKSZÉLETI ÉRTÉKELŐI KFT. | 2053 Eötvös Ferenc utca 7. sz. épület 1125 Budapest, Magyarország Tel.: +36-1-26-587-3231 |
| Tárgy: Gyál, 037/83 hrsz-ú ingatlanon tervezett, Hungaria Recycling Kft. telephely kialakítása | Tervezés: PR-1/2023/CS |
| Rekvizit: Csapadékvíz elvezetés és szennyvízkezelés | Tervező: engedélyezési terv |
| Rajz: Hossz-szelvény II. | Rajzszám: R-4/2 |
| Feladatok: Tartalom: VZ-TEL 15-11-MF | Tervező: Narancs Gábor VZ-TEL 15-13021 |
| | Méret: M=1:500:50 |



JELMAGYARÁZAT:

- víz — víz Tervezett vízvezeték
- Tervezett szennyvízcsatorna
- Tervezett csapadékvíz csatorna
- ● ○ ● Tervezett tisztító/víznyelő/áttemelő aknák
- — — — — Meglévő földút széle
- — — — — Földrészlet határ
- <<KVF>> — — — — — Meglévő kisfeszültségű elektromos légvezeték
- <<KOF>> — — — — — Meglévő közép- és nagyfeszültségű elektromos légvezeték
- SZV — SZV — — — — — Meglévő szennyvíz nyomóvezeték (magán)
- ⊕ ⊖ ⊕ ⊖ ⊕ ⊖ Meglévő trafó, csatornafedlap, tűzcsap, oszlop
- ⊕ ⊖ ⊕ ⊖ ⊕ ⊖ Meglévő fa, beton oszlop
- ⊕ ⊖ ⊕ ⊖ ⊕ ⊖ Meglévő fa
- ⊕ ⊖ ⊕ ⊖ ⊕ ⊖ Meglévő kapubehajtó


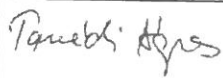
| | | | |
|----------------|---|----------------|---|
| Megrendelő: | Hungaria Recycling Kft. 1183 Budapest, Bors u. 1. | Datum: | 2023. május 30. |
| Tervező: | PILIS ROHR MÉRNÖKSZAKTANAI ÉPÍTŐVÁLLALAT RT. | Állásfoglalás: | Állásfoglalás a csapadékvíz elvezetéséről és szennyvízkezeléséről |
| Típus: | Gyál, 037/83 hrsz-ú ingatlanon tervezett, Hungaria Recycling Kft. telephely kialakítása | Tervszám: | PR-1/2023/CS |
| Részletbeírás: | Csapadékvíz elvezetés és szennyvízkezelés | Tervleírás: | engedélyezési terv |
| Részlet: | Részletes helyszínrajz I. | Rajtszám: | R-31 |
| Feladatok: | Tervező: Tervező: Tervező: | Tervező: | M=1:500 |



JELMAGYARÁZAT:

- víz
- Tervezett szennyvízcsatorna
- Tervezett csapadékvíz csatorna
- Tervezett tisztító/víznyelő/átemelő aknák
- Meglévő földút széle
- Földrészlet határ
- Meglévő kisfeszültségű elektromos légvezeték
- Meglévő közepfeszültségű elektromos légvezeték
- Meglévő szennyvíz nyomóvezeték (magán)
- Meglévő trafó, csatornafedlap, tűzcsap, oszlop
- Meglévő fa, beton oszlop
- Meglévő fa
- Meglévő kapubehajtó

| | | | |
|--|---|--|------------------------|
| Megrendelő: | Hungaria Recycling Kft. 1183 Budapest, Bors u. 1. | Datum: | 2023. május 30. |
| Tervező: | PILIS ROHR Mérnökszolgáltatói Építőipari Kft. | 2085 Pilisvörösvár Fapálya u. 7. e-mail: pilisrohrkft@gmail.com tel.: 06-20-587-9291 | |
| Tárgy: | Gyál, 037/83 hrsz-ú ingatlanon tervezett, Hungaria Recycling Kft. telephely kialakítása | Tervszám: | PR-1/2023/CS |
| Részmuvelet: | Csapadékcíz elvezetés és szennyvízkezelés | Tervfajta: | engedélyezési terv |
| Rajz: | Részletes helyszínrajz II. | Rajzszám: | R-3/2 |
| Felelős tervező: Tasnádi Ágnes VZ-TEL 13-11147 | | Tervező: Narancsik Gábor VZ-TEL 13-13021 | Méretarány: M=1:500 |

| | | | | |
|---|---|--|---------------------------|--------------------|
| Megrendelő: | Hungaria Recycling Kft. 1183 Budapest, Bors u. 1. | | Dátum: | 2023. január 30. |
| Tervező: |  PILIS ROHR Mérnökszolgálati Építőipari Kft. | 2085 Pilisvörösvár Tápocna u. 7. e-mail: pilisrohrkft@gmail.com tel.: 06-20-587-9291 | | |
| Tárgy: | Gyál, 037/83 hrsz-ú ingatlanon tervezett, Hungaria Recycling Kft. telephely kialakítása | | Tervszám: | PR-1/2023/CS |
| Részművelet: | Csapadék elvezetés és szennyvíz kezelés | | Tervfajta: | engedélyezési terv |
| Rajz: | Műszaki leírás és mellékletek | | Rajzszám: | R-1 |
| Felelős tervező Tasnádi Ágnes VZ-TEL 13-11147 |  | Tervező: Narancsik Gábor VZ-TEL 13-13021 | D:\TrGamma\NG_aláírás.jpg | Méretarány: - |

TARTALOMJEGYZÉK

| | |
|--|----|
| 1. Előzmények | 6 |
| 2. Tervezési terület elhelyezkedése | 6 |
| 3. Alapadatok, minőségi követelmények | 6 |
| 3.1. Érintett ingatlanok kimutatása | 7 |
| 3.2. Magasépítési létesítmények ismertetése..... | 7 |
| 3.3. Minőségi követelmények | 8 |
| 4. Környezeti jellemzők | 8 |
| 5. Talajvizsgálati jelentés..... | 8 |
| 6. Tervezett létesítmények kialakítása | 9 |
| 6.1. Szennyvízhozamok összesítése..... | 9 |
| 6.2. Csapadékvíz mennyiségek meghatározása | 9 |
| 6.3. Tervezett létesítmények kialakítása | 9 |
| 6.3.1. Tervezett szennyvízcsatorna | 9 |
| 6.3.2. Tervezett csapadékcsatorna | 10 |
| 7. Vezetéképítés általános előírásai..... | 11 |
| 8. Környezet és természetvédelmi előírások | 12 |
| 9. Tűz elleni védekezés előírásai | 13 |
| 10. Munkavédelmi, balesetvédelmi előírások | 14 |

MELLÉKLETEK

1. melléklet: Tervezői nyilatkozat
2. melléklet: Tervezői mérnökkamarai jogosultság
3. melléklet: Tervezői meghatalmazás
4. melléklet: Kataszteri térképmásolat
5. melléklet: Tulajdoni lap másolata
6. melléklet: DPMV Zrt. előzetes nyilatkozatai a közműhelyzetről
7. melléklet: Zárt tisztított-szennyvíz tározó
8. melléklet: Házi szennyvíztisztító berendezés
9. melléklet: Olaj- és hordalékfogó berendezés
10. melléklet: Aknakimutató
11. melléklet: Csapadékvíz számítás

TERVJEGYZÉK

| | | |
|-------|--|------------|
| R-1 | Műszaki leírás | - |
| R-2 | Áttekintő térkép | M=1:5000 |
| R-3/1 | Részletes helyszínrajz I. | M=1:500 |
| R-3/2 | Részletes helyszínrajz II. | M=1:500 |
| R-4/1 | Hossz-szelvény I. | M=1:500/50 |
| R-4/2 | Hossz-szelvény II. | M=1:500/50 |
| R-5 | CS-1-0 jelű csatorna bekötése Gyáli (1) csatornába | M=1:50 |
| R-6 | Tisztító- és víznyelőakna irányterv | M=1:25 |
| R-7 | Munkaárok minta-kereszt-szelvény | M=1:20 |
| R-8 | Elzárószerelvénycsomóponti rajza | - |

| | |
|---------------|--|
| Dokumentáció: | Gyál, 037/83 hrsz-ú ingatlanon tervezett Hungaria Recycling Kft. telephely kialakítása Csapadékvíz elvezetés és szennyvízkezelés engedélyezési terv |
| Engedélyes: | Hungaria Recycling Kft. 1183 Budapest, Bors utca 1. Képviseli: Nyerges Tamás ügyvezető |
| Tervező: | Pilis Rohr Mérnökszolgálati és Építőipari Kft. 2085 Pilisvörösvár, Kápolna u. 7. Képviseli: Tasnádi Ágnes cégvezető tel.: +36 20 587 9291 e-mail: pilisrohrkft@gmail.com Felelős tervező: Tasnádi Ágnes építőmérnök, vízépítési- vízellátási- csatornázási- környezetegészségügyi szakmérnök Mérnök Kamarai nyilvántartási szám: 13-11147; VZ-TEL - Települési víziközmű tervezése VZ-TER - Területi vízgazdálkodási építmények tervezése |

A jelen tervet jegyzők a tervdokumentáció készítéséhez, összeállításához szükséges tervezői jogosultságokkal rendelkeznek és a Magyar Mérnöki Kamara rendes tagjai **(1-2. melléklet)**.

A tervdokumentációt a Kivitelező megbízásából készítette a Pilis Rohr Kft. Az írásos meghatalmazás a tervezés mellett kiterjed a tervvel összefüggő kezelői hozzájárulások, közmű-egyeztetések, esetleges engedély módosítások lebonyolítására, valamint jelen tervvel összefüggésben a Megbízó képviseletére. A meghatalmazást **3. mellékletként** csatoljuk.

1. Előzmények

A Hungaria Recycling Kft. a Gyál, 037/83 hrsz-ú ingatlanon telephely kialakítását tervezi. A telephelyen a Társaság nem veszélyes hulladék gyűjtését tervezi. A telephely tervezett funkciója „3811 Nem veszélyes hulladék kereskedelme”. Az ingatlan az engedélyes tulajdonában áll.

A telephelyre tervezett magasépítési létesítmények, térburkolati tervek nem képezik jelen terv részét. Ezekről a létesítményekről az adatokat Engedélyes szolgáltatva tervezési alapadatként. Jelen tervvel párhuzamosan Társaságunk tervezi a terület közműves vízellátását, mely közcélú vízvezeték tervezését és engedélyeztetését foglalja magába, majd a közcélú vízvezetékéről történő házbekötés szolgáltatói engedélyezése történik. A közcélú vízvezeték ügyintézése külön vízjogi létesítési engedélyeztetés keretében zajlik.

Jelen tervdokumentáció a vízjogi létesítési engedélyezési eljáráshoz készült, a 41/2017. (XII.29.) BM rendelet szerinti műszaki tartalommal. A tervdokumentáció a térburkolatok és útfelületek csapadékvíz elvezetését, helyben tisztítását és a telephelyen keletkező kommunális szennyvíz gyűjtését, helyben történő tisztítását mutatja be. A telephelyen technológiai szennyvíz az üzemszerű működés közben nem keletkezik.

2. Tervezési terület elhelyezkedése

A tervezési terület Gyál külterületén, Gyál D-K-i részén, egy már részben hasznosított ipari területen, fekszik. Az ingatlan a Gyál 038 hrsz-ú földútról nyílik, mely földút a Kőrösi útra csatlakozik. A Kőrösi út ezen szakasza a 4601 jelű országos közút, üzemeltetője a Magyar Közút Nonprofit Zrt. A Kőrösi úton jelentős gépkocsi forgalom és tömegközlekedés bonyolódik, a Kőrösi úton keresztül megközelíthető az M0 körgyűrű is, az autópút 34-es kijárója mintegy 400 méterre található innen.

A tervezési terület közelében fekszik a Gyáli (1) csatorna, mely tulajdonképpen belvízlevezető csatornaként is működik. A terület síkvidéki jellegű. A tervezési terület átnézeti térképét az **R-2 számú rajz** szemlélteti.

A tervezés keretében geodéziai felmérés is készült, a tervezési alaptérkép a geodéziai felmérés és a kiváltott digitális földhivatali térképnyilvántartás alapján készült. A tervezési alaptérkép tartalmazza az ingatlanok kataszteri térképét. Az ingatlan kataszteri térképe a **4. sz. mellékletben**, a tulajdoni lapja az **5. sz. mellékletben** szerepel.

3. Alapadatok, minőségi követelmények

A tervezési terület külterületen fekszik. Közművesítettsége részleges. Az ingatlan elektromos árammal ellátott, de vízvezeték, szenny- és csapadékvíz befogadó jelenleg nem áll rendelkezésre. A részleges ellátottság okán beruházó a vízigényét közcélú vízvezeték hálózat fejlesztésével, arról történő házi bekötéssel kívánja megvalósítani.

A csapadékvíz és a szennyvíz elvezetése, elhelyezése kapcsán hosszas egyeztetések zajlottak az Önkormányzattal és a helyileg illetékes közmű-üzemeltetővel, a DPMV Zrt-vel. Az egyeztetések során több lehetőséget is bemutatunk az illetékeseknek, de végeredményképp kiderült, hogy sem a csapadékvíz, sem a szennyvíz esetében nem áll rendelkezésre elérhető közműhálózati elem. A DPMV Zrt. ezen álláspontját a **6. sz. mellékletben** csatolt előzetes nyilatkozatában is rögzítette. Ezzel szemben Gyál Város Helyi Építési Szabályzata előírja, hogy ipari területen telephely engedély csak közművesített ingatlanra adható ki, így mindenképp találni kellett valami megoldást a helyzetre.

A csapadékvíz elvezetésére a Gyáli csatorna adódik befogadóként annak relatíve közelsége okán. A csapadékvizet még az ingatlanon belül meg kell tisztítani, ezért CE minősítéssel és teljesítmény

nyilatkozattal rendelkező csapadékvíz tisztító műtárgyat kell alkalmazni, mely megfelel az élővízbe kötésre előírt 2 mg/l SZOE határértéknek is.

A kommunális szennyvízkezelés megoldására - mivel a zárt szennyvíztároló alkalmazását a HÉSZ nem engedi – CE engedéllyel és teljesítmény nyilatkozattal rendelkező házi szennyvíztisztító műtárgy alkalmazását terveztük, majd a tisztított szennyvíz egy zárt, 15 m³ befogadó képességű tisztítottvíz tározóba kerül, ahonnan a tisztított víz elszállítása megoldható. Ezzel megvalósítható, hogy a szennyvíz egy közműpótló műtárgy segítségével tisztított állapotba kerül, így nem szükséges annak további tisztítása, azt engedéllyel rendelkező szolgáltató elszállíthatja. Erre vonatkozóan a mellékletek között szerepel a DPMV Zrt. 2020. 03. 10-i nyilatkozata.

A tervezés folyamán megrendelői adatszolgáltatás keretében kaptuk a terület részletes geodéziai felmérését, az építész terveket, a burkolati kialakítást és az E-közmű rendszerből beszereztük a meglévő közműhálózatok nyomvonalait. Ellenőriztük továbbá, hogy a tervezett műszaki megoldások nem ellentétesek Gyál Város Önkormányzat Képviselő Testületének Gyál Város Helyi Építési Szabályzatáról szóló 17/2014. (XII.1.) sz. rendeletében foglalt előírásokkal.

A tervezési alaptérkép a szolgáltatott alapadatok alapján készült. A felmérés Balti magassági rendszerben történt, EOv vízszintes koordinátákkal.

3.1. Érintett ingatlanok kimutatása

A tervezés az Engedélyes tulajdonában lévő, Gyál Város Önkormányzatának tulajdonában lévő ingatlanokat, továbbá a Magyar Állam tulajdonát képező ingatlant érint az alábbiak szerint:

| Érintett ingatlanok helyrajzi száma | Ingatlan helyzete | Ingatlan besorolása | Ingatlan tulajdonosa/kezelője |
|-------------------------------------|----------------------------------|---|---|
| Gyál 037/83 | Gyál külterület „címkézés alatt” | kivett telephely | Hungaria Recycling Kft. 1183 Budapest, Bors utca 1. |
| Gyál 037/84 | Gyál külterület „címkézés alatt” | kivett közforgalom elől el nem zárt magánút | Hungaria Recycling Kft. 1183 Budapest, Bors utca 1. |
| Gyál 038 | Gyál külterület Kókény utca | kivett út | Gyál Város Önkormányzata 2360 Gyál, Kőrösi út 112-114. |
| Gyál 022 | Gyál külterület | kivett csatorna | Magyar Állam/KDV VIZIG 1088 Budapest, Rákóczi út 41. |

3.2. Magasépítési létesítmények ismertetése

A létesítmény funkciója 3811 Nem veszélyes hulladék kereskedeleme.

Az ingatlanra két db csarnoképület tervezett. Hosszanti tengelyük a DK-i ingatlanhatárral párhuzamos, attól 7,0 m távolságban. A 2 db csarnok egymás után hosszirányban elhelyezve egyaránt 12,44x24,00 m-es (298,56 m²). Egymástól mért távolságuk kb. 35,0 m. A Kőrösi úthoz közelebb eső I. sz. csarnokban kerül kialakításra az iroda és a szociális blokk. A csarnokok között és azoktól északra mintegy 2500 m² burkolt tárolóhely kerül kialakításra. A 2. csarnoktól északra a tűzvíz tározó. Ezen létesítmények külön terv részét képezik. Az ingatlan középső és nyugati részén lesz kialakítva a betonozott térszín, mellette dél-délnyugatra a közlekedési és feltáró út. Az ingatlan a déli és a nyugati oldalon egy-egy bejáratot kap. A középső részen a mérleg és a mérlegház létesül. A kialakítást az **R-3/1 jelű Részletes helyszínrajz** szemlélteti.

3.3. Minőségi követelmények

A kivitelezési munka csak a szükséges engedélyek és jóváhagyott műszaki tervek birtokában végezhető. A terveknek a Megbízó által történt jóváhagyása nem mentesíti Vállalkozót a vonatkozó jogszabályok, előírások és építés-kivitelezési szabványok betartása alól.

Az anyagok I. osztályú minőségűek kell legyenek, a kivitelezést és szerelést is I. osztályú minőségben kell elvégezni. Csak új anyag építhető be. A beépítésre kerülő anyagok, készülékek, berendezések csak ismert származási helyű, és bizonylatolt minőségűek lehetnek és jó referenciával rendelkező gyártóktól származhatnak, s csak az üzemeltető és/vagy a Megbízó műszaki ellenőre jóváhagyásával kerülhetnek alkalmazásra.

A meglévő közművek szolgáltatásként kapott adatai csak tájékoztató jellegűek, ezért a kivitelezési munka megkezdése előtt a meglévő közművek helyzetét kutatógödrökkel pontosítani kell és ahol szükséges a terveket aktualizálni kell. A közműkezelők és üzemeltetők kezelői-üzemeltetői hozzájárulásaiban rögzítettek betartása kötelező érvényű mind az Építtető, mind a Kivitelező számára.

4. Környezeti jellemzők

Gyál a Pesti-hordalékkúp-síkság kistájon fekszik, mely kelet felé lépcsőzetesen emelkedik 97,50-251,00 mBf közötti magasságban. A Gyáli-patak irányában a felszint futóhomok formák uralják, a domborzat elvesztette teraszos jellegét. A felszín többsége közepes magasságú, tagolt síkság. A Duna II/a és II/b számú terasza átmenő, felszíne gyakran buckákkal, futóhomokkal, löszszerű üledékkel fedett. A talajvíz jellemzően 1-2 m között jellemző.

A tervezési terület a Gyáli (1.) pataktól mintegy 200 m-re található, a terület a patak irányában lejt.

A Gyál 037/83 hrsz-ú ingatlan vízbázisvédelmi és Natura 2000 területet nem érint. A HÉSZ szerint helyi védettség nincs jelölve.

5. Talajvizsgálati jelentés

A talajvizsgálati jelentést Vincze László Tamás egyéni vállalkozó készítette az Építtető megbízásából.

A talaj jellemző rétegzettség (a közműépítést figyelembe véve) a következőképp alakul:

Finom homok 1,00m mélységig

Izszapos homok 2,50m mélységig

mélyebben vegyesen homokos iszap, homokos agyag, kavicsos homok

Talajvíz:

Észleléskor kifejezetten mély talajvízállás. Becsült maximális talajvízszint 111,07 mBf (-2,0 m).

„a terület magassága kb. 112,0-113,0 mBf közötti. A szűkebb környezetben 111,00 mBf alatti térszíneken sem található időszakos vízborítás hazánk 1:10000-es topográfiai térképe szerint.”

Közmű:

A talajvizsgálati jelentés és a geotechnikai adatszolgáltatás szerint a terület alkalmas közműépítésre, a csapadékvíz elvezetés 0,4-0,7 m mélységű szikkasztó vagy füvesített földárokkaival vagy zárt csatornával megoldható. A kivitelezés időszaka alatt nem kell számítani víztelenítésre.

6. Tervezett létesítmények kialakítása

6.1. Szennyvízhozamok összesítése

A szennyvízhozam a kommunális vízigényből származó szennyvízmennyiségből adódik, az MI-10-158-1 műszaki irányelv 3.3. pontja alapján az alábbiak szerint került figyelembe véve:

Napi kommunális hálózati vízigény: **1,6 m³/nap (16 főx100 l/nap)**

Napi kommunális szennyvízmennyiség: **1,6 m³/nap**

6.2. Csapadékvíz mennyiségek meghatározása

Az elvezetendő csapadékvíz mennyisége két részből tevődik össze, a tetőfelületek vizéből és az udvartéri burkolt felületek vizéből. A tetőfelületek keleti részéről lefolyó csapadék az zöldfelületre kerül.

Az útügyi műszaki előírások, a vízügyi irányelvek, a vonatkozó gyakorlat, a területi viszonyok és a kockázati elemzések eredményeként, tervezői javaslatra és megrendelői jóváhagyásra a hálózat a 4 éves gyakoriságú 10 perc intenzitású modellcsapadéokra lett méretezve. Lefolyási tényezőként 0,9 értékkel számoltunk.

A lefolyás és a csapadék hányadosaként felírható a terület vízháztartását jellemző lefolyási tényező, amely mindig kisebb egynél. Belterületi rendszereknél a lefolyási tényezőt a domborzati és geológiai viszonyok mellett a beépítettség, a területhasználatok, valamint a burkolatok, a talajok átteresztőképessége is befolyásolja. Egy területrésze vonatkozó lefolyási tényezőt a különböző fedettségű területrészek lefolyási tényezőiből lehet meghatározni. A tervezést az MI-10-455/2-1988 „Belterületi vízrendezés – csapadékvíz elvezető hálózat” szabvány ide vonatkozó részei szerint készítettük el.

A mértékadó vízhozamot szintén a hivatkozott irányelv alapján számoltunk, figyelembe véve a vízgyűjtők jellemző paramétereit és a Megbízói igényeket.

$$T = \tau,$$

$$i_p = a_p$$

$$Q_{ip} = \alpha \times i_p \times A$$

| | α | i_p (l/s ha) | A (m ²) | Q_m (l/s) |
|------------------------|----------|----------------|---------------------|-------------|
| Burkolattípusok | | | | |
| Térburkolatok | 0,9 | 270 | 2612 | 63 |
| Útfelület | 0,9 | 270 | 705 | 7 |
| Tetőfelületek | 0,9 | 270 | 360 | 9 |
| Összesen: | | | | 89 |

6.3. Tervezett létesítmények kialakítása

6.3.1. Tervezett szennyvízcsatorna

Az I. sz. csarnokban tervezett iroda és WC egység kommunális szennyvizét az épület délkeleti és déli oldalán tervezett kiállásokon keresztül vezetik ki az épületből. A DN50 méretű KG PVC kiállásokat az Sz7 és Sz10 csomópontok között DN110 KG PVC-U szennyvíz csatorna gyűjti össze. A csatorna szakasz hossza 11,9 m, esése 5 ‰. Az Sz7-Sz6 csomópontok között a szelvény 160 mm méretűre vált. Az Sz7-Sz10 csomópontokba DN200 KG PVC-U tisztítóidomok kerülnek. Az Sz6 jelű csomópontban egy előregyártott, alkalmazási engedéllyel rendelkező házi biológiai szennyvíztisztító műtárgy létesül.

A tervezett berendezés terméklapja a **8. sz. mellékletben** található.

Szennyvíztisztító műtárgy adatai:

Gyártó: POLYDUCT Műanyagipari Zrt. (4181 Nádudvar, Kabai út 62.)

Gyártmány: „POLYDOX 12” biológiai szennyvíztisztító kisberendezés

Szabvány száma: EN 12566-3:2006

Típusvizsgálat száma: 721/17/766801-2008 (VITUKI Nonprofit Kft.)

Teljesítmény: 1,8 m³/nap (12 LE)

Anyag: polietilén

A tervezett, vagy a tervezettel egyenértékű műtárgy után az SZ-1-0 jelű csatorna DN160 KG PVC-U szelvényel halad tovább a csarnoképületek mögötti zöldterületen, 2 ‰ eséssel az Sz1 jelű tisztítottvíz tározó aknáig. Az Sz2, Sz3 jelű csomópontokba NA800 mm méretű, előregyártott beton, künettől, aknahágcsóval ellátott tisztítóaknák létesülnek, zárt fedlappal. Az Sz1 jelű tározóakna mérete NA3000 mm. Az Sz4, Sz5 csomópontokba DN200 KG PVC-U tisztítóidomok épülnek. A tisztítóaknák fedlapjai NA600 vagy NA625 mm méretűek, D400 kN terhelhetőséggel. A szennyvízcsatorna kialakítását az **R-3/1 jelű Részletes helyszínrajz**, az **R-4/2 Hossz szelvény II.** és az **R-6 jelű Tisztító- és víznyelőakna terv** elnevezésű rajzok mutatják.

A tisztított szennyvíz tározóból a tisztított víz tengelyen kerül elszállításra, a tisztított víz befogadója a DPMV Zrt., mint területileg illetékes víziközmű szolgáltató. A vizek fogadására vonatkozóan a Szolgáltató írásos formában is nyilatkozott (lsd. melléklet).

6.3.2. Tervezett csapadékcatorna

Az ingatlanon a burkolt felületeket az épületektől indulóan egységes, 5‰ eséssel északnyugati lejtéssel tervezték. Ezáltal a telek nyugati és északnyugati határán húzódó betonkerítés és a tervezett térbeton találkozásánál NA250/200 méretű monolit betonfolyóka kerül kialakításra. A betonfolyóka az **R-3/1 jelű Részletes helyszínrajz** szerinti nyomvonalat követi 2‰ eséssel, majd a Cs14, Cs13, Cs12 jellel ellátott víznyelőaknába jut. Az aknák körül beton anyagú víznyelő tálcát kell kialakítani. A víznyelők után kerül elhelyezésre az előregyártott olaj- és iszapleválasztó berendezés. A betervezett berendezés terméklapja a **9. sz. mellékletben** található.

Olaj- és iszapleválasztó műtárgy adatai:

Gyártó: PURECO Környezetvédelmi Kft. (1118 Budapest, Rétköz u. 5.)

Gyártmány: „ENVIA TNP 100-2-A” acéltartályos hordalék- és olajleválasztó berendezés

Szabvány száma: MSZ EN 10204/2.2

Teljesítmény: 100 l/s; SZOE<2,0 mg/l

Anyag: acél

A tisztított csapadékvíz az Cs11 jelű aknán keresztül távozik az ingatlanról. A kialakítás az **R-3/2 jelű Részletes helyszínrajzon** és az **R-4/1 Hossz szelvény I.** rajzon látható. Az elvezető csatorna DN400 KG PVC-U méretű, esése 2 ‰. Az Sz1 jelű tisztítóaknát követően a Cs-1-0 jelű csatorna keresztezve a 037/84 hrsz-ú ingatlan, 90°-os iránytörést követően a 038 hrsz-ú földút délkeleti oldalán halad északkelet felé a Cs6 jelű tisztítóaknáig, ahol 90°-os iránytörés után keresztezi a földutat. A keresztezést követően a csatorna a Cs5 aknát követően ismét északkeletre fordul, majd követve a földutat a Gyáli 1. csatorna felé, nyugatra veszi az irányt. A Cs4 és a Cs1 jelű aknák közötti szakaszon a csatorna a 038 hrsz-ú ingatlan vonalát követi a magáningatlanok mentén. Az Cs1 jelű aknát követően a Gyáli 1 csatornában a 11+400 fkm szelvényben köt be a balparton. A bekötés a meglévő

mederátjáró betonburkolata felett, azt nem érintve tervezett, NA400 beton előfejjel, medervédelemmel. A bekötés részletrajzát az **R-5 Bekötési** rajz mutatja.

A csomópontokba NA1000 mm méretű, előregyártott beton, künettel, aknahágcsóval ellátott tisztítóaknak létesülnek, zárt fedlappal. A tisztítóaknak fedlapjai NA600 vagy NA625 mm méretűek, D400 kN terhelhetőséggel. A csőfektetés munkaárok kialakítását az **R-7 Munkaárok mintakeresztszelvény** rajz ábrázolja.

7. Vezetéképítés általános előírásai

A meglévő (esetleg már más kivitelező által megépített) vezetékeket az üzemeltetők szakfelügyelete mellett kézi földmunkával, kutatóárok segítségével fel kell deríteni, állagvédelmüket biztosítani kell. Meglévő (vagy újonnan épített) vezeték, csatorna 2,0-2,0 m-es környezetében csak kézi földmunka végezhető.

Közmű sérülését az üzemeltetőnek azonnal be kell jelenteni, és intézkedni kell a kijavításról. Sérült közművet az üzemeltető tudomása nélkül helyreállítani tilos!

A munkaárok szabvány szerinti elkorlátozásáról és a munkaterület megvilágításáról vállalkozónak gondoskodnia kell.

A vezetékepítéshez szükséges munkaárkot a kitűzött nyomvonalon lehetőleg közvetlenül a csőfektetés előtt kell kiásni. A munkaárok alját finom tükörré kell kiképezni. A vezeték a munkaárok alján teljes hosszában fekdjön fel. A felszíni vizeket a munkaároktól minden esetben távol kell tartani. A kiemelt munkaárok terv szerinti legyen. A visszatöltésre alkalmatlan talajt és törmeléket az építési területről lerakóhelyre el kell szállítani. A visszatöltésre alkalmas földmennyiséget a munkaárok mellett kell deponálni.

Kőtörmelékes, szerves anyaggal, szeméttel, hulladékkal kevert talaj visszatöltése tilos! A talajtömörítés gépi erővel csak a csővezeték 50 cm földtakarása felett végezhető. A vezeték körül és felett 50 cm magasságig a tömörítés mértéke $Tr_p = 90\%$, burkolat alatt min 50 cm vastagságban $Tr_p = 90\%$, egyéb helyeken $Tr_p = 85\%$.

A vezetékek vízzárósági próbája, hálózati fertőtlenítése, előre kötése, a szakfelügyeletek megrendelése vállalkozó feladata.

A kivitelezés folyamán, a munkafolyamatokra, illetve a felhasznált anyagok minőségére, minőségi ellenőrzésére, beépítési módjára, a kivitelezési előírásokra vonatkozó, érvényben lévő és eseti szabványok, műszaki előírások, irányelvek betartandók.

A műtárgyak és létesítmények kivitelezése során az építéstechnológiai folyamatok, valamint az alkalmazott termékek gyártóinak előírásait MSZ EN1916, MSZ EN 1917, és az alábbi szabványokat be kell tartani:

| | |
|-------------------|--|
| MSZ EN 206:2014 | Beton. Műszaki követelmények, tulajdonságok, készítés és |
| MSZ 4798:2016 | megfelelőség, valamint az EN 206 alkalmazási feltételei |
| | Magyarországon |
| MSZ 15033-79 | Beton és vb. szerkezetek fogalmai |
| MSZ 15105:1965 | Építőipari földmunka |
| MSZ 04-800-89 | Építő és szerelőipari szerkezetek általános előírásai |
| MSZ 04-801-3/1990 | Építő és szerelőipari segéd szerkezetek |
| MSZ 04-802-1/1990 | Építő és szerelőipari alépítmények. |
| | Földművek, földmunkák |
| MSZ 04-901-89 | Munkavédelem. Építőipari földmunkák és dúcolások, és |
| | alapozások biztonságtechnikai követelményei |

8. Környezet és természetvédelmi előírások

Az építés során ügyelni kell a környezet védelmére!

Az építési és az üzemelési időszak levegőkörnyezeti védelme

Az építési szakasz légszennyező tevékenységei az anyagszállítás, a munkagépek, a földmunkák, a létesítmények építése. Hatásterülete:

- az építési terület és környéke,
- az építési területre irányuló forgalom útvonalai.

A közvetlen hatásterületen az építés időtartama alatt a légszennyezettség várhatóan megnövekszik. Koncentráció-növekedés várható elsősorban a porterhelés, valamint a szén-monoxid, nitrogén-oxidok és a szén-hidrogének esetében. Határértéket meghaladó szennyezettség nem valószínű.

Az építés folyamán a szállítási útvonalakat megfelelő gondossággal, a lakosság érdekeit figyelembe véve jelöljük ki. A munkagépek és szállító járművek műszaki állapota kifogástalan legyen, az elszóródást meg kell akadályozni, a szállítási útvonalakat tisztítani kell a porzás csökkentésére. Gondoskodni kell a forgalomszervezésről, az anyagszállítás ne okozzon forgalmi torlódást.

Az építési szakaszban, tekintettel a hatások viszonylag rövid időtartamára, a levegőszennyeződés szempontjából környezeti károkkal nem kell számolni. A lakosságra gyakorolt hatás, az időben behatárolt expozíció miatt, elsősorban nem egészségkárosító, esetleg kellemetlen hatások. A létesítmények üzemeltetése során levegőszennyezettség növekedés nem várható.

Az üzemelés során diffúz légszennyezettség, kellemetlen szagot, bűzt okozó tevékenység, valamint levegőtisztaság-védelmi szempontból védelmi övezetet igénylő tevékenység nem fog folyni.

A gépjárműparkolóban és a megközelítési utak mentén parkosítás, növényzet telepítése javasolt.

A földtani közeg védelme

Az építés során keletkező szennyvizek és hulladékok tervszerű kezelése esetén nem áll fenn környezetvédelmi kockázat.

A megközelítési útvonalakon és az üzemi területeken elsősorban személygépkocsikhoz, tehergépkocsikhoz köthető forgalom várható. Ennek során a gépjárművekből elszivárgó kenő- illetve hajtóanyagok juthatnak a felszínre. A forgalomnak kitett területek burkolva lesznek, így az olajszenyezések felismerhetők és könnyen lokalizálhatók.

Az előzőekben vázolt haváriaszerű események véletlenszerűek, időszakosak, megfelelő odafigyelés és a technológiai fegyelem betartása mellett hatásuk semleges.

A felszín alatti és a felszíni vizek védelme

A tervezett létesítmények kialakításakor és üzemeltetése során talajvíz jelenlétével nem kell számolni. A rendelkezésre álló adatok alapján a talajvíz a terepszint alatt 2,0 m-nél mélyebben várható.

Ügyelni kell, hogy az építési munka során csak kifogástalan műszaki állapotú munkagépek és eszközök kerüljenek alkalmazásra. Meg kell akadályozni, hogy az építkezés során a szennyezőanyagok a környezetbe kikerüljenek.

Hulladék elhelyezés, kezelés

Az építkezés során keletkező hulladékok – környezetvédelmi szempontból megfelelő - gyűjtéséről és elszállításáról gondoskodni kell. A keletkező hulladékok jelentős része nem veszélyes hulladék. Ezek gyűjtését a tervek szerint a helyszínen végzik, elszállítását és kezelését megfelelő jogosítványokkal rendelkező szervezetnek kell átadni.

A keletkező veszélyes hulladékok helyszíni gyűjtését az előírások szerint a többi hulladéktól elkülönítve kell végezni, azokat csak az átvételre jogosult személyeknek, szervezeteknek lehet átadni.

A kivitelezés idején veszélyes és veszélyesnek nem minősülő hulladékok következő főbb csoportjainak keletkezésére kell számítani:

- építőanyag (cement, beton, téglák stb.) törmelék, hulladék,
- tömítő-, szigetelőanyag hulladék,
- bitumen hulladék,
- festékek, lakkok és egyéb bevonó, korrózióvédő anyagok hulladékai, hígító és oldószerek,
- fémhulladék (vas, acél, színesfém),
- fa hulladékok,
- papírhulladékok,
- műanyag hulladékok,
- olaj- és olajos hulladékok,
- gumi hulladékok,
- üveghulladék,
- egyéb hulladék.

A tervezett létesítmények valamennyi hulladékának gyűjtését és elszállítását az előírások szerint, a következő fő feltételek biztosításával kell végezni minden hulladéktípus esetében:

- elkülönített gyűjtés arra alkalmas edényben,
- megfelelően kialakított gyűjtőhely,
- elfolyás, kiömlés esetén azonnali intézkedés lehetősége,
- a veszélyes hulladékokra vonatkozóan az előírások betartása,
- a hulladékok elszállít(tat)ása, arra feljogosított szervezeteknek való átadása.

9. Tűz elleni védekezés előírásai

A munkavégzés során a 28/2011. (IX. 6.) BM rendelettel kiadott Országos Tűzvédelmi Szabályzat előírásai szigorúan betartandók és az elkészült építménynek is ki kell elégítenie a tűzvédelmi követelményeket!

Az építés során a területre szállított, felhasználásra kerülő tűzveszélyes anyagok raktározását a tűzveszélyességi osztályba sorolás alapján a vonatkozó előírások szerint kell elvégezni, az előírt óvintézkedéseket meg kell tenni!

Munkahelyeken, telephelyeken az éghető anyagoknak megfelelő alapanyagú /CO₂, víz, homok, por, halon stb./ tűzoltó felszerelést kell elhelyezni. A szükséges tűzoltó berendezések helyszínen tartásáról, azok üzemképességéről, a hozzáférés lehetőségéről az építés teljes időtartama alatt gondoskodni kell!

A csapadékvíz csatornához kapcsolható létesítmények a 28/2011. (IX. 6.) BM rendeletnek megfelelően „E” jelű, „nem tűzveszélyes” osztályba tartoznak.

Telephelyeken, anyagtárolásnál a közlekedési, kiürítési és menekülési utakat szabadon kell hagyni.

Földmunka végzése során talált robbanószerkezeteket tilos eltávolítani. A munkát azonnal le kell állítani, körülkorlátozni, megjelölni és az illetékes Katasztrófavédelmi és Tűzszerezeti szervet értesíteni. Helyszínre érkezésükig a munkaterületet őriztetni kell. Ilyen területeken - szükség szerint - további műszeres kutatómunkát kell végezni.

Az építéskor alkalmazásra kerülhetnek olyan – az építési tevékenység lezárását követően a helyszínről eltávolításra kerülő – anyagok, berendezések, melyek tűzveszélyességi osztálybesorolása eltérhet a földanyag, beton "E" (nem tűzveszélyes) besorolásáról. Ennek ismeretében meg kell határozni a kivitelezéskor használt anyagok és létesítmények, ideiglenes építmények tűzveszélyességi osztályba sorolását.

Tűz- és kárjelzés, tűz esetén tanúsítandó magatartás

Tűzeseményt minden esetben jelenteni kell. A helyszíni kommunikációs csatornák kiépítése kivitelező feladata. A tűzesemény jelentése a kivitelezést irányítóknál (kivitelezés vezető, brigádvezető stb.) található mobil telefonkészülékkel megoldott.

A munkavállalók a tűzoltóság megérkezéséig is kötelesek a tőlük elvárható módon a rendelkezésre álló kézi tűzoltó készülékekkel megkísérelni a tűz eloltását, de csak oly mértékben, hogy saját és mások testi épségét és egészségét ne veszélyeztessék.

Meg kell határozni a tűz esetén használandó egyéni védőeszközöket.

Valamennyi munkavállalónak végre kell hajtania a mentésvezető, illetőleg a tűzoltás vezetőjének utasításait.

Tűzeseteket utólag is jelenteni kell.

A munkavégzésre vonatkozó tűzvédelmi előírások

Meg kell határozni a kivitelezés helyére vonatkozó tűzvédelmi előírásokat. Ennek keretében kell kijelölni a dohányzóhelyeket is.

Tűzvédelmi oktatás, adminisztráció

A munkahelyen a dolgozókat rendszeresen tűzvédelmi oktatásban kell részesíteni. Az oktatást csak tűzvédelmi vizsgálóval rendelkező dolgozó végezheti. Ugyancsak oktatás keretében kell tájékoztatni a munkavállalókat a tűzoltóeszközök és egyéni védőfelszerelések használatáról.

10. Munkavédelmi, balesetvédelmi előírások

A kivitelezőnek a kivitelezés során a saját munkavédelmi előírásain túlmenően felhívjuk a figyelmét az alábbiak pontos betartására:

- a közterületen folyó munkáknál a munkaterület éjszakai megvilágítására,
- a munkaterület elkorlátozására, biztonságos körülkerítésére,
- a közúti és a gyalogosforgalom biztonságos átvezetésére a munkaterületen, illetve elvezetésére a munkaterület mellett.

A kivitelezéssel kapcsolatos biztonságtechnikai, munka és környezetvédelmi intézkedéseket az építés-szerelés idején az érvényben lévő előírásoknak megfelelően, azok alkalmazására vonatkozóan, esetlegesen mindig a kivitelező vállalatnak kell előíratni és betartásáról gondoskodni.

A tervezés során a munka, - egészség, -biztonsági, - és környezetvédelmi feladatokra vonatkozó előírásokat be kell tartani.

Az MSZ 04.900 szabványsorozat a munkaárcok és munkaterek kialakításainak előírásait tartalmazza.

A munkavédelem általános szabályait az 1993. évi XCIII. törvény, az építési munkahelyen történő munkavégzés és munkakörülmények, valamint a munkavégzés általános egészségügyi követelményeit tovább a(z)

- 4/2002. (II.20.) SzCsM – EÜM együttes rendelet (az építési munkahelyeken és az építési folyamatok során megvalósítandó minimális munkavédelmi körülményekről),
- 5/1993. (XII.26.) MüM rendelet (a munkavédelemről szóló 1993. évi XCIII. Tv. egyes rendelkezéseinek végrehajtásáról),
- 2/1998. (I.16.) MüM rendelet (a munkahelyen alkalmazandó biztonsági és egészségvédelmi jelzésekről),
- 66/2005. (XII.25.) EÜM rendelet (a munkavállalókat érő zajexpozícióra vonatkozó minimális egészségi és biztonsági követelményekről),
- 65/1999. (XII.22.) EÜM rendelet (a munkavállalók munkahelyen történő egyéni védőeszköz használatának minimális biztonsági és egészségvédelmi követelményeiről),
- 14/2004. (IV.19.) FMM rendelet (a munkaeszközök és használatuk biztonsági és egészségügyi követelményeinek minimális szintjéről) szabályozzák.

A gépi földmunka esetében, ahol kiporzás lehet, porkoncentráció méréssel kell meghatározni, hogy szükséges-e, és ha igen, akkor milyen mértékű légszűrést alkalmazni az ott dolgozó munkavállalóknál.

A bőrrel való érintkezés megakadályozására védőkesztyűt, védőruházatot és védőlábbelit kell előírni.

A munkakörülmények előzetes és időszakos vizsgálatát, továbbá a záró vizsgálatot a foglalkozás-egészségügyi orvossal egyeztetni kell.

Az egészséget nem veszélyeztető biztonságos munkavégzés érdekében az építési kivitelezés során 4/2002. (II. 20.) SzCsM-EÜM együttes rendelet előírásait be kell tartani, különös tekintettel a:

- szervezés, irányítás,
- közlekedési utak kialakítása,
- leesés elleni védelem,
- szállítás, rakodás,
- egyéni védőfelszerelések,
- földmunkák,
- zsaluzási munkák,
- gépi eszközökkel történő munkavégzés,
- beton, - vasbeton munkák
- bontási munkák vonatkozásában.

A bontási munka veszélyesebb, mint ugyanazon építmény építési munkája. Meglévő építmények esetleges bontását bontási terv alapján kell végezni. Bontási munkát csak ugyanazon építmény építésére jogosult cég végezhet.

Több kivitelező esetén az alvállalkozók munkájának idő- és térbeli koordinálása, továbbá a munkaterületek átadása fővállalkozó feladata.

A kivitelezési munkák megkezdése előtt a kivitelezéssel igénybe vett terület ideiglenes elkerítéséről, vagy jól látható módon történő jelzéséről az élet- és a balesetvédelem előírásainak betartásával gondoskodni kell.

A munkálatok megkezdése előtt a munkahelyi felelős vezető köteles ismertetni a munkavállalókkal a munkafolyamatok végzésével kapcsolatos tennivalókat, a megfelelő technológiát, a tűzvédelem szabályait, a biztonsági előírásokat és az esetleges haváriánál szükséges mentési tervet. A munkavédelmi oktatást csak arra jogosultsággal rendelkező személy végezheti.

Ittas személy a munkaterületen semmilyen körülmények között nem tartózkodhat, munkát nem végezhet. A kivitelezési munkák során különösen ügyelni kell:

- A gépek, műtárgyak kezelésével, csak arra megfelelően kioktatott, 18. életévét betöltött és időszakos orvosi vizsgálaton megfelelt személyek bízhatók meg.
- A gépi talaj előkészítés során a gépi munkavégzésből eredő veszélyekre. Munkagépet csak arra jogosultsággal rendelkező személy vezethet. Gépi munka esetében a munkavégzéssel érintett területen a gépkezelőn és a munkához elengedhetetlenül szükséges fizikai személyzetten kívül más nem tartózkodhat. A munkagépek munkavégzésre alkalmas állapotáról az arra kijelölt személy (szervezet) köteles gondoskodni. Gépi munkavégzés előtt meg kell győződni a munkagép műszaki állapotáról. A munkagéppel munkát végző védőfelszereléséről gondoskodni kell.
- A kézi munkavégzés során számítani lehet kisebb mechanikai, felületi sérülésekre (hámsérülések). Ezek helyszíni ellátásáról gondoskodni kell. A súlyosabb sérüléseket (mechanikai sérülések, nyílt sebbel járó sérülések stb.) azonnal jelenteni kell, és intézkedni kell a sérült mielőbbi szakszerű ellátásáról.
- A munkaterületen minden körülmények között biztosítani kell az élet- és balesetvédelmet.

A földmunkákkal kapcsolatos összes építési, munkavédelmi előírást, szabályzatot, a terv munkavédelmi fejezetében leírtakat szigorúan be kell tartani.

Közlekedési útvonalak mentén történő munkáknál az ott dolgozó munkavállalót feltűnő, élénk színű mellénnyel kell ellátni!

Az építési területen előírásoknak megfelelő mentőládát kell tartani!

A nyitott munkagödörket körbe kell keríteni, éjszaka is látható módon meg kell jelölni!

A bontott beton- és cső-anyagok kézi mozgatása a darabsúly függvényében úgy történjen, hogy egy főre 50 kg-nál nagyobb teher még rövid időre se jusson.

A bontott anyag kiemelésének ideje alatt a munkagödörben, munkaárokban tartózkodni tilos! Az emelőgépekre vonatkozó munkavédelmi előírásokat be kell tartani.

A darukezelőnek az „ÁLLJ!” jelzést bárkitől el kell fogadni akkor is, ha azt szabálytalanul adják. Megemelt teher ember fölé nem kerülhet.

Felemelt teherrel az emelőgép csak akkor végezhet haladó mozgást, ha a gép a haladás irányában áll és a teher legfeljebb 10-20 cm magasságban van a terep felett.

A munkaárokban vagy munkagödörben ideiglenesen szabadon vezetett kábelek biztosítását és sérülés elleni védelmét felfüggesztéssel meg kell oldani. Sérült kábel mellett munkát végezni tilos! Megsérült kábel kijavítására ki kell hívni a kábel üzemben tartóját.

Az ideiglenes elektromos vezetékeket a mozgató gépek és berendezések mozgásterületén kívül kell szerelni és az érintésvédelemről gondoskodni kell.

Kézi tömörítésre csak törpefeszültséggel üzemelő vagy kettős szigetelésű villamos hajtású tömörítőgép használható. A gép kezelőjének gumikesztyűt és gumicsizmát kell viselnie.

Az 1,5 m-nél mélyebb munkagödörben, munkaárokban végzett munka végzése során a dolgozók részére védősisak használata kötelező.

A visszatöltött földet a tömörítőgéppel rétegenként kell tömöríteni. A kézi tömörítőgépek kezelését csak könnyűgépezői vizsgával rendelkező személy végezheti.

Nehéz munkagépet csak arra jogosultsággal rendelkező személy kezelhet, vezethet.

Amennyiben a munkaárokban, munkagödörben robbanómotoros tömörítő berendezést működtetnek, gondoskodni kell a kipufogógázok elvezetéséről.

A gépeket, üzem közben ellenőrzés nélkül hagyni tilos! A munkák helyszínén egyéni védőfelszerelést, védőeszközt és védőruházatot kell viselni a vonatkozó 65/1999. (XII.22.) EÜM rendelet szerint.

A beton, vasbeton és aszfalt darabolását szolgáló gép kezelőszemélyzete a gép használatára ki legyen képezve, erről visszakerdezéssel meg kell győződni és a dolgozóknak ezt az aláírásukkal is igazolni kell.

A betonacél vágás helyén 4-5 m sugarú körben lévő éghető anyagokat el kell távolítani, hogy a széthulló fémrészek vagy szikrák tüzet ne okozzanak.

Egyéni védőeszköz és tisztálkodási szer ellátás

Kivitelező köteles felmérni a veszélyforrásokat, a munkavállalók egészségét és biztonságát veszélyeztető kockázatokat, amelyek értékelése során meg kell határozni az ellenük való védekezés módjait. Ennek keretében írásban meg kell határozni munkahelyenként és munkakörönként az egyéni védőeszközöket, továbbá a védőeszközök tárolásának, használatának, cseréjének, karbantartásának és ellenőrzésének a módját.

A munkavállalók részére biztosítani kell a rendeletben előírt védőitelt és tisztálkodási eszközöket, -szereket.

A munkaterületen pihenő-melegedőhelyiséget, illetőleg étkezőhelyiséget kell biztosítani, ahol asztalt, háttámlás széket, ruhafogast, hulladékgyűjtőt, továbbá szükség szerint ételtárolási, kézmosási, kézszárítási lehetőséget kell biztosítani a közegészségügyi követelményeknek megfelelően.

Elektromos berendezések üzemeltetése, karbantartása, felülvizsgálata

A munkaterületen a villamos berendezéseket és az érintésvédelmet az MSZ 2364 szerint kell létesíteni és felülvizsgálni.

Az elektromos berendezések üzemeltetésére vonatkozóan az MSZ 1585 előírásait kell betartani.

Munkavédelmi oktatás, adminisztráció

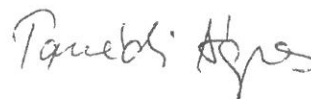
Kivitelezőnek oktatás keretében gondoskodnia kell arról, hogy a munkavállaló

- munkába álláskor,
- munkahely vagy munkakör megváltozásakor,
- munkahely átalakításakor,
- új munkaeszköz üzembe helyezésekor,
- új technológia bevezetésekor

elsajátítsa és a foglalkoztatás teljes időtartama alatt rendelkezzen az egészséget nem veszélyeztető és biztonságos munkavégzés elméleti és gyakorlati ismereteivel, megismerje a szükséges szabályokat, utasításokat, információkat, a védőeszközök használatát.

Kivitelező munkabaleset, illetőleg foglalkozási megbetegedés esetén köteles az előírásoknak megfelelően (kivizsgálás, jelentés) eljárni.

Pilisvörösvár, 2023. május 31.



.....
Tasnádi Ágnes

felelős tervező

MMK: 13-11147

MELLÉKLETEK

TERVEZŐI NYILATKOZAT

Dokumentáció:

**Gyál, 037/83 hrsz-ú ingatlanon tervezett
Hungaria Recycling Kft. telephely kialakítása
Csapadékvíz elvezetés és szennyvízkezelés**

ENGEDÉLYEZÉSI TERV

Alulírott Tervező kijelentem, hogy a fenti dokumentációban tervezett műszaki megoldások megfelelnek az országos, ágazati, szakmai szabványoknak, műszaki előírásoknak, jogszabályoknak, életvédelmi követelményeknek, azoktól való eltérés nem vált szükségessé.

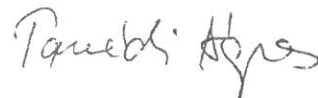
A tervezés során a balesetvédelmi és tűzrendészeti előírásokat megtartottuk.

A terv és az alkalmazott műszaki megoldások kielégítik:

- a 19/1976. (VI. 12) MT. Sz. rendelet 11. §-ában foglalt Közmű- és egyéb vezetékek elrendezéséről szóló MSZ 7487/2-80 és MSZ 10-310-86 rendelkezéseit,
- az 54/2014. (XII.5.) BM rendeletben kiadott Országos Tűzvédelmi Szabályzat előírásait,
- az 1993. évi XCIII. Törvény szerinti hatályos munkavédelmi előírásokat és szabványokat.

A fenti dokumentációban tervezett műszaki megoldások megfelelnek Gyál Város Önkormányzat 17/2014. (XII.1.) számú Gyál Város Helyi Építési Szabályzatáról szóló rendeletének. Rendelettel való eltérés nem vált szükségessé.

Pilisvörösvár, 2023. január 30.



.....
Tasnádi Ágnes

felelős tervező

VZ-TEL-13-11147



| KAMARA | TAGJAINAKNAK | ÜGYINTÉZÉS | KÉPZÉSEK | INFORMÁCIÓK |
|--|---|--|---|---|
| ELÉRHETŐSÉGEK A KAMARARÓL TISZTSEGVISELŐK SZAKMAI TAGOZATOK MEGYEI KAMARÁK | KAMARAI TUDÁSTÁR JOGSEGÉLYSZOLGÁLAT MÉRNÖKIGAZOLVÁNY MÉRNÖK ÚJSÁG MÉRNÖKI DÍJSZABÁS | JELENTKEZÉS A KAMARÁBA CÉGEK BEJELENTÉSE BESZÁMOLÓ, VIZSGA TANÚSÍTÁS, TANÚSÍTVÁNYOK E-AUDIT / SZAKREFERENS | TÁJÉKOZTATÓ SZAKMAI TOVÁBBKÉPZÉS ONLINE KÉPZÉSEK MESTERISKOLÁK KONFERENCIÁK | NÉVJEGYZÉK / MÉRNÖKKERESŐ SZAKMAGYAKORLÓKNAK HÍREK, KÖZLEMÉNYEK DOKUMENTUMOK GYAKORI KÉRDÉSEK |

Tasnádi Ágnes

Kamarai számok: 13-11147

Végzettségek: építőmérnök, vízépítési- vízellátási- csatornázási- környezetegészségügyi szakmérnök

Cím: 2085 Pilisvörösvár Kápolna utca 7.

Telefonszám:

E-mail:

Engedélyek:

VZ-TEL - Települési víziközmű tervezése (2024.02.20)

VZ-TER - Területi vizsgádzalkodási építmények tervezése (2024.02.20)

KAMARAI NÉVJEGYZÉK



KERESÉS



KERESÉS

KERES

TAGOK TÁRSASÁGOK TARTALOM

RÉSZLETES KERESÉS



MÉRNÖKKERESŐ

CÉGEK KERESÉSE



mérnöki portfólió oldal

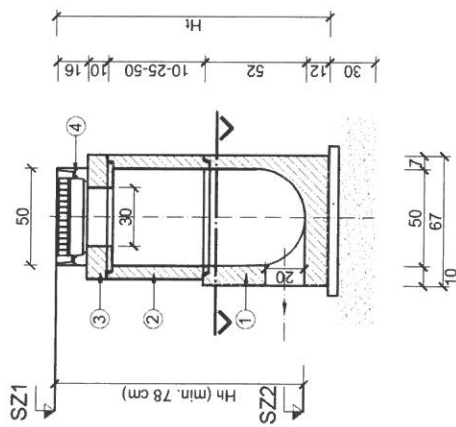
a névjegyzék új korszaka



| | | | |
|---|--|---|-----------------------|
| Megrendelő: | Hungaria Recycling Kft. 1183 Budapest, Bors u. 1. | Dátum: | 2023. január 30. |
| Tervező: |  PILIS ROHR Mérnökszolgálati Építőipari Kft. | 2055 Pilisvörösvár Kápolna u. 7. e-mail: pilisrohrkft@gmail.com tel.: 06-20-557-9291 | |
| Tárgy: | Gyál, 037/83 hrsz-ú ingatlanon tervezett, Hungaria Recycling Kft. telephely kialakítása | Tervszám: | PR-1/2023/CS |
| Részművelet: | Csapadékvíz elvezetés és szennyvízkezelés | Tervfajta: | engedélyezési terv |
| Rajz: | Tisztító- és víznyelőakna terv | Rajzszám: | R-6 |
| Felelős tervező Tasnádi Ágnes VZ-TEL 13-11147 |  | Tervező: Narancsik Gábor VZ-TEL 13-13021 | Méretarány: M=1:25 |

NA500 BETON VÍZNYELŐÁKNA

600/500/120 BETON MSZ EN 1917: 2003



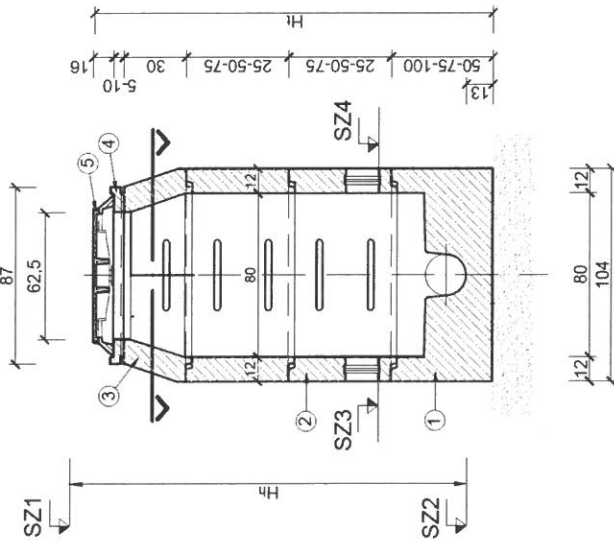
- ① NA500 víznyelő fenékelem DN200 KG PVC csatlakozással
- ② NA500 víznyelő aknagyűrű 10, 25, vagy 50 cm magassággal
- ③ NA500 víznyelő felső elem V50/10L
- ④ ÖV szögletes víznyelőrács és keret 500x500 mm D400kN

MEGJEGYZÉS

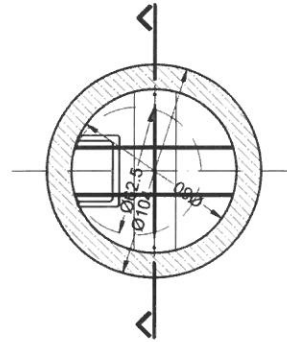
1. Az anyagminőség a választott gyártói előírás szerint.
2. A fedlap utólagos szintbehelyezése során legfeljebb 10 cm magas rébetanozás készíthető.
3. A csöcszonkok beépítésénél mindegyik csatlakozó csőidom legalább 50 cm hosszú legyen.
4. Az aknagyűrők faragása helyett inkább a fenékelem magasságát kell változtatni.
5. A érkező vezeték mérete helyszínrárajz szerint

NA800 BETON TISZTÍTÓAKNA
600/800/120 BETON MSZ EN 1917: 2003

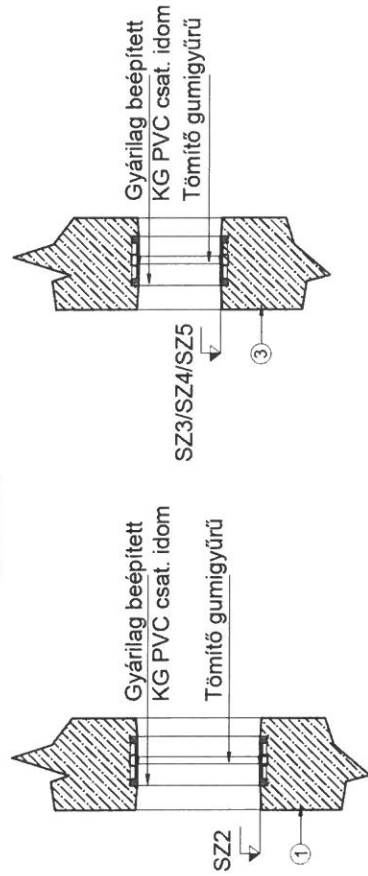
HOSSZMETSZET



KERESZTMETSZET



CSATLAKOZÓIDOM RÉSZLETE
METSZET

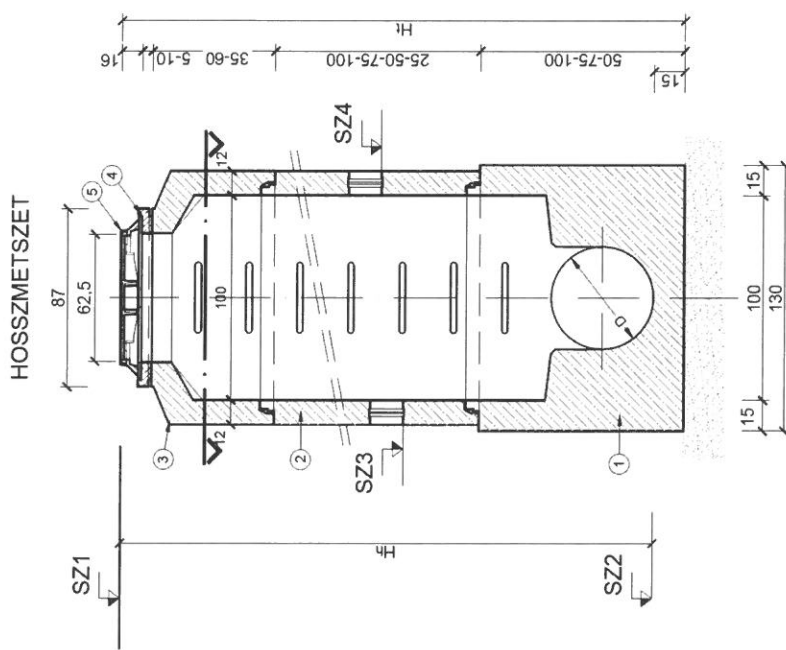


MEGJEGYZÉS

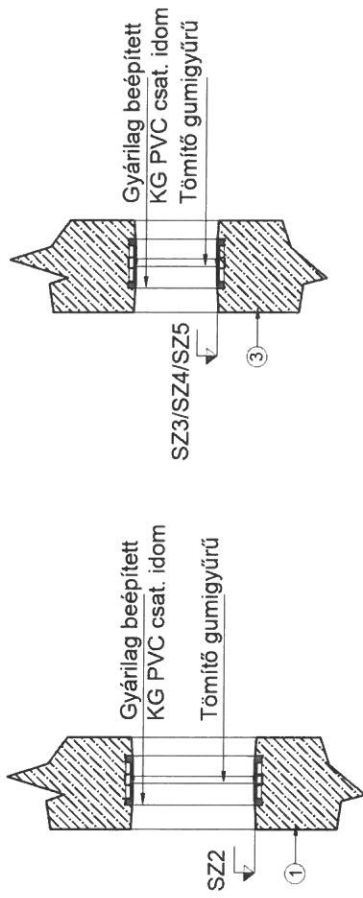
- ① NA800 fénékelem kúnnel
 - ② NA800 aknagyűrű hágsóval
 - ③ NA800/625 aknaszűkítő hágsóval
 - ④ NA625 szintbeállító gyűrű
 - ⑤ ϕ 625/400kN zárt vagy rácsos fedlap
1. Az anyagminőség a választott gyártói előírás szerint.
 2. A fedlap utólagos szintbehelyezése során legfeljebb 10 cm magas rébetonozás készíthető.
 3. A csőcsonkok beépítésénél mindegyik csatlakozó csőidom legalább 50 cm hosszú legyen.
 4. Az aknagyűrűk varagdása helyett inkább a fénékelem magasságát kell változtatni.
 5. A érkező vezeték mérete helyszínrajz szerint

NA1000 BETON TISZTÍTÓAKNA

60/100/15 BETON MSZ EN 1917: 2003



CSATLAKOZÓIDOM RÉSZLETE
METSZET

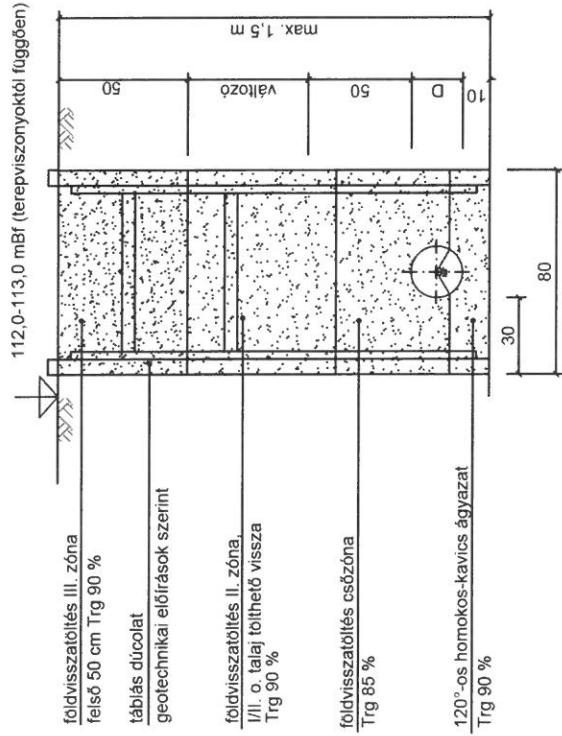


- ① NA100 fenékelem kúnnel
- ② NA100 aknagyűrű hágcsőval
- ③ NA100/62,5 aknaszűkítő hágcsőval
- ④ NA62,5 szintbeállító gyűrű
- ⑤ $\phi 625/400$ kn zárt vagy rácsos fedlap

MEGJEGYZÉS

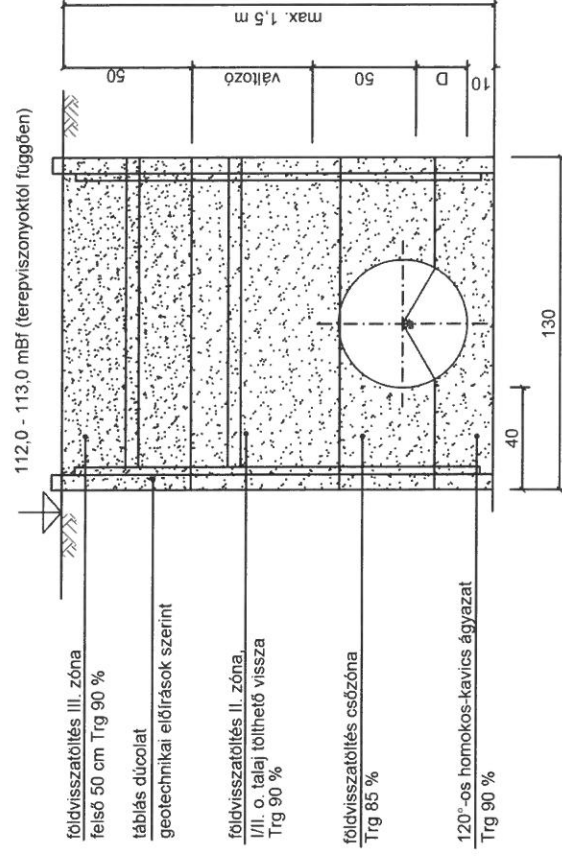
1. Az anyagminőség a választott gyártói előírás szerint.
2. A fedlap utólagos szintbehelyezése során legfeljebb 10 cm magas rébetonozás készíthető.
3. A csőcsomók beépítésénél mindegyik csatlakozó csőidom legalább 50 cm hosszú legyen.
4. Az aknagyűrűk faragása helyett inkább a fenékelem magasságot kell változtatni.
5. A érkező vezeték mérete helyszínrajz szerint

DN110-160 KG PVC csatorna esetén - MSZ EN 1610:2001



Becsült maximális talajvíz szint: 111,07 mBf



DN400 csatorna esetén - MSZ EN 1610:2001

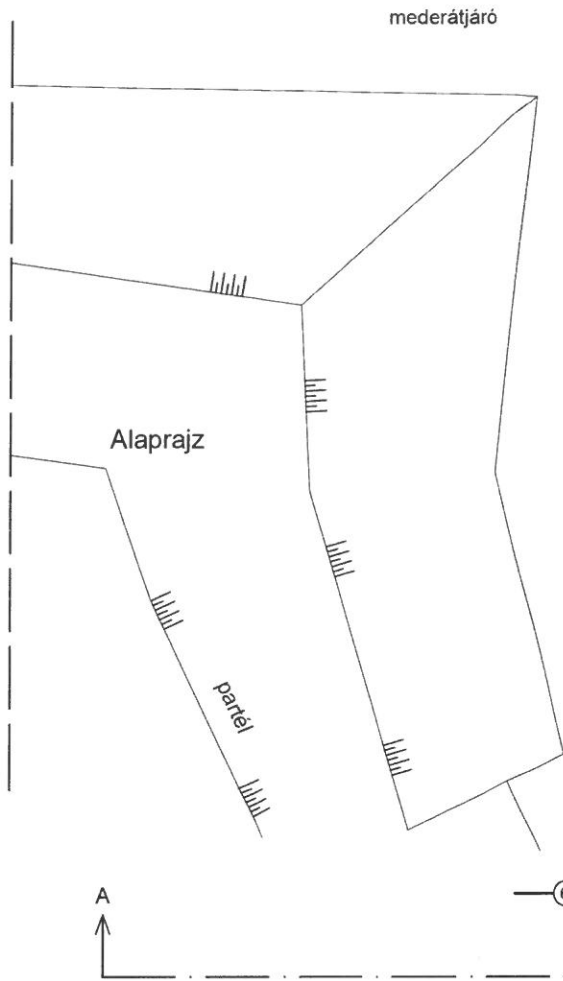


Becsült maximális talajvíz szint: 111,07 mBf

MEGJEGYZÉS

1. A rajzon feltüntetett munkaárak méretek minimális méretek.
2. A kivitelezés során, a biztonságos munkavégzés érdekében a tervezett méreteket, ha szükséges, felül kell vizsgálni.
3. A munkaárak széle és a depónia között minimum 50 cm távolságot tartani kell!
4. A munkaárak és a munkagödör közötti szabványos távolságot be kell tartani!
5. Ha dűcolás-, vagy egyéb földpart megtámasztás szükséges a dűcolat szerkezeti vastagságát a méretekhez hozzá kell adni.

| | | | |
|---|--|---|--------------------|
| Megrendelő: | Hungaria Recycling Kft. 1183 Budapest, Bors u. 1. | Dátum: | 2023. január 30. |
| Tervező: |  PILS ROHR MÉRNÖKSZAKÉHATI FÜTŐLÉHART KFT. ZSSZ Elővárosi Távlat u. 7. e-mail: pihsz@pihsz.rohr.hu tel.: +36-20-3587-3331 | Tervszám: | PR-1/2023/CS |
| Tárgy: | Gyál, 037/83 hrsz-ú ingatlanon tervezett, Hungária Recycling Kft. telephely kialakítása | Tervfajta: | engedélyezési lerv |
| Részmvélet: | Csapadékvíz elvezetés és szennyvízkezelés | Rajzszám: | R-7 |
| Feljz: | Munkaárak mintakeresztszelvény | Méretarány: | M=1:20 |
| Feloldó tervező Tasnádi Ágnes VZ-TEL 13-11147 | Tervező Narancsik Gábor VZ-TEL 13-13021 |  | |



KG PVC-U csatornacső
előregyártott beton előfej
beton gerenda
300 mm-es kőszórás CP90/250
3 betonburkolat
100 mm-es kavics ágyazat
10 cm egy. mederlap burkolat
ágyazatban

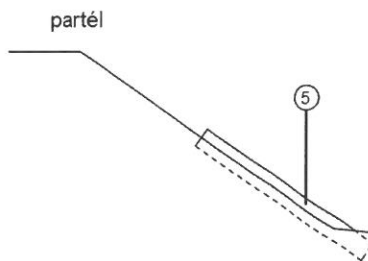
MSZ EN 1917: 2003

beton: C30/37 XC4, XF1, XA1

Ág: Homokos-kavics

Adott méretek cm-ben értendők, szintadatok Balti
szintre adott magasságok

A-A Metszet



Recycling Kft. 1183 Budapest, Bors u. 1.

Dátum:

2023. január 30.

PILIS ROHR
Mérnökszoelőlati Építőipari Kft.

2053 Ellésvérésvár Főút 11a u. 7.
e-mail: pilisrohr@emall.com
tel.: 06-20-557-3231

037/83 hrsz-ú ingatlanon tervezett,
ia Recycling Kft. telephely kialakítása

Tervszám:

PR-1/2023/CS

csatorna elvezetés és szennyvízkezelés

Tervfajta:

engedélyezési terv

elő csatorna bekötése Gyáli (1) csatornába

Rajzszám:


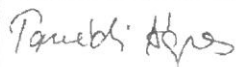
R-5.

N. Gyöngy

Tervező:
Narancsik Gábor
VZ-TEL 13-13021

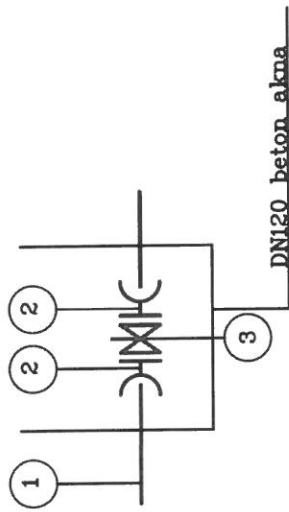
Méretarány:

M=1:50

| | | | |
|---|---|---|--------------------|
| Megrendelő: | Hungaria Recycling Kft. 1183 Budapest, Bors u. 1. | Dátum: | 2023. január 30. |
| Tervező: |  PILIS ROHR Mérnökszolgálati Építőipari Kft. | 2085 Ditisvörösvár Kápolna u. 7. e-mail: pilisrohrkft@gmail.com tel.: 06-20-587-9291 | |
| Tárgy: | Gyál, 037/83 hrsz-ú ingatlanon tervezett, Hungaria Recycling Kft. telephely kialakítása | Tervszám: | PR-1/2023/CS |
| Részművelet: | Elzárószerkezet csomóponti vázlat | Tervfajta: | engedélyezési terv |
| Rajz: | | Rajzszám: | R-8 |
| Felelős tervező Tasnádi Ágnes VZ-TEL 13-11147 |  | Tervező: Narancsik Gábor VZ-TEL 13-13021 | Méretarány: |

DN400 elzáró szerelvény beépítése – csomóponti szerelési vázlat (készül 1 db)

- ① DN400 KG-PVC cső
- ② DN400 HAWLE Speciálkarima KG-PVC csőhöz Nr 0400 (2 db)
- ③ DN400 HAWLE E2 tolózár (1 db)



Tárgy: Javaslat a Gyál, Vak Bottyán utca 11. szám alatti (hrsz.: 4020) ingatlan villamosenergia ellátásával kapcsolatos tulajdonosi nyilatkozat kiadására

Tisztelt Pénzügyi és Gazdasági Bizottság!

A BEDAX Kft. (1102 Budapest, Halom utca 8/A.), Murg Zsolt, tervező elkészítette a „2360 Gyál, Vak Bottyán utca 11. (4020 hrsz.) szám alatti ingatlan villamosenergia-ellátása. Földkábeles csatlakozóvezeték létesítése” című, KT1625-22 munkaszámú műszaki tervdokumentációját.

A tervdokumentáció Gyál, Vak Bottyán u. 11. szám alatti, 4020 hrsz.-ú ingatlan villamosenergia-ellátását szolgáló földkábeles csatlakozóvezeték létesítésének kiviteli tervét tartalmazza.

Az igényelt villamos energia: 3x25 A (lakossági)

Gyál Város Önkormányzatának tulajdonát képezi a fenti munkával érintett Vak Bottyán utca (hrsz.: 4028) közterület.

A tervező kérelmet nyújtott be hivatalunkhoz, melyben kérte a tárgyi munkával kapcsolatosan a tulajdonosi nyilatkozat kiadását.

Kérem a Tisztelt Pénzügyi és Gazdasági Bizottságot, hogy fentiek és a mellékelt dokumentációk ismeretében szíveskedjen határozatot hozni!

Határozati javaslat:

Gyál Város Önkormányzata Képviselő –testületének Pénzügyi és Gazdasági Bizottsága

- a.) a gyáli 4028 hrsz.-ú, Vak Bottyán utca közterületet érintően hozzájárul – a BEDAX Kft., Murg Zsolt, tervező által készített, „2360 Gyál, Vak Bottyán utca 11. (4020 hrsz.) szám alatti ingatlan villamosenergia-ellátása. Földkábeles csatlakozóvezeték létesítése” című, KT1625-22 munkaszámú műszaki tervdokumentáció szerinti közművezeték – földkábel építéséhez.
- b.) a tulajdonosi nyilatkozat nem mentesít az egyéb szakhatósági állásfoglalások és engedélyek beszerzése alól.

Határidő: 2023. október 10.

Felelős: a Bizottság Elnöke

A határozati javaslat elfogadása egyszerű szótöbbséget igényel.

Az előterjesztést készítette: Kiss István főépítész irodavezető

Gyál, 2023. augusztus 28.

Rozgonyi Erik
címzetes főjegyző

Melléklet:

- 1 pld. kérelem
- 1 pld. műszaki tervdokumentáció
- 1 pld. nyomvonalrajz

Gyál Önkormányzatának Polgármesteri Hivatala

Tárgy: Tulajdonosi és Közútkezelői hozzájárulás iránti kérelem

Tisztelt Cím!

Jelen dokumentum a **KT1625-22 2360 Gyál, Vak Bottyán utca 11. (4020 hrsz.) szám alatti** ingatlan villamosenergia – ellátását szolgáló földkábeles csatlakozóvezeték létesítési munkálataihoz szükséges Hozzájáruló nyilatkozat iránti kérelmét tartalmazza.

Kérelmező:

Bedax Kft.

1102 Budapest, Halom utca 8/A.

Felelős tervező:

Murg Zsolt (kamarai szám: 01-10832)

Tervező:

Kürti Zsolt

Levelezési cím:

1102 Budapest, Halom utca 8/a.

Email cím:

kocsis.gabriella@bedax.hu

Telefonszám:

+36 70 399 0480

Ingatlan adatai:

2360 Gyál, Vak Bottyán utca 11. (4020 hrsz.)

Mellékletek:

1. Kérelem
2. Műszaki tervdokumentáció
3. KT 1625-22 nyomvonalrajz


BEDAX KFT.
1102 Budapest, Halom u. 8/A
Adószám: 13628125-2-42
6.

Kelt: Budapest, 2023.08.24

MŰSZAKI TERVDOKUMENTÁCIÓ

**2360 Gyál, Vak Bottyán utca 11. (4020 hrsz.)
szám alatti ingatlan**

villamosenergia-ellátása

Földkábeles csatlakozóvezeték létesítése

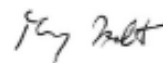
Munkaszám: KT1625-22

Budapest, 2023. 08. 24.

Készítették:

Felelős tervező

Murg Zsolt
Kamarai szám: 01-10832



Tervező:

Kürti Zsolt



BEDAX KFT.
1102 Budapest, Halom u. 8/A
Adószám: 13628125-2-42
6.

Tartalomjegyzék

| | |
|--|----|
| RAJZJEGYZÉK..... | 1 |
| ELŐZMÉNYEK..... | 2 |
| ÁTNÉZETI TÉRKÉP | 3 |
| MŰSZAKI LEÍRÁS | 4 |
| KÁBELSZERELÉSI ELŐÍRÁSOK | 6 |
| ÜTEMTERV..... | 6 |
| FORGALOMTECHNIKA | 6 |
| ÉRINTÉSVÉDELEM..... | 9 |
| KÖZMŰVEK..... | 10 |
| KIVITELEZÉS | 10 |
| ÁLTALÁNOS ELŐÍRÁSOK..... | 10 |
| TŰZ- ÉS VAGYONVÉDEMI FEJEZET | 11 |
| KÖRNYEZETVÉDELMI FEJEZET | 13 |
| MUNKAVÉDELMI FEJEZET..... | 15 |
| FELHASZNÁLT SZABVÁNYOK, JOGSZABÁLYOK, SZABÁLYOK..... | 26 |
| TERVEZŐI NYILATKOZAT | 29 |
| MELLÉKLETEK..... | 30 |

RAJZJEGYZÉK

KT1625-NYR

Tervezett földkábel, helyszínrajz 1:500; 1:250

Mellékletek:

- Feszültségesés- és zárlatszámítás
- Hulladék tervlap

ELŐZMÉNYEK

Jelen tervdokumentáció a(z) 2360 Gyál, Vak Bottyán utca 11. (4020 hrsz.) szám alatti ingatlan villamosenergia-ellátását szolgáló földkábeles csatlakozóvezeték létesítésének kiviteli tervét tartalmazza.

A jelenleg igénybe vett villamos energia: 0 A.

Az igényelt villamos energia: 3x25 A (lakossági).

A műszaki terv az ELMŰ Hálózati Kft. megbízása alapján készült. Az áramszolgáltató műszaki feltételei alapján az igényelt energia a cím előtti kifeszültségű szabadvezetéki hálózatról biztosítható.

A felvevőképesség vizsgálatot, a csatlakozási pontot, valamint a hálózatról való leágazási pontot, a hálózat üzemeltetője, vizsgálta és határozta meg.

A tervezés során az ELMŰ Hálózati Kft. területileg illetékes Régiójával egyeztettünk, alternatív javaslat kidolgozására nem volt szükség.

A hálózat tulajdonosa: ELMŰ Hálózati Kft.
1132 Budapest, Váci út 72-74.

A hálózat üzemeltetője:
ELMŰ Hálózati Kft. Dél-Pesti Régió
1076 Budapest, Péterfy Sándor utca
21-23.

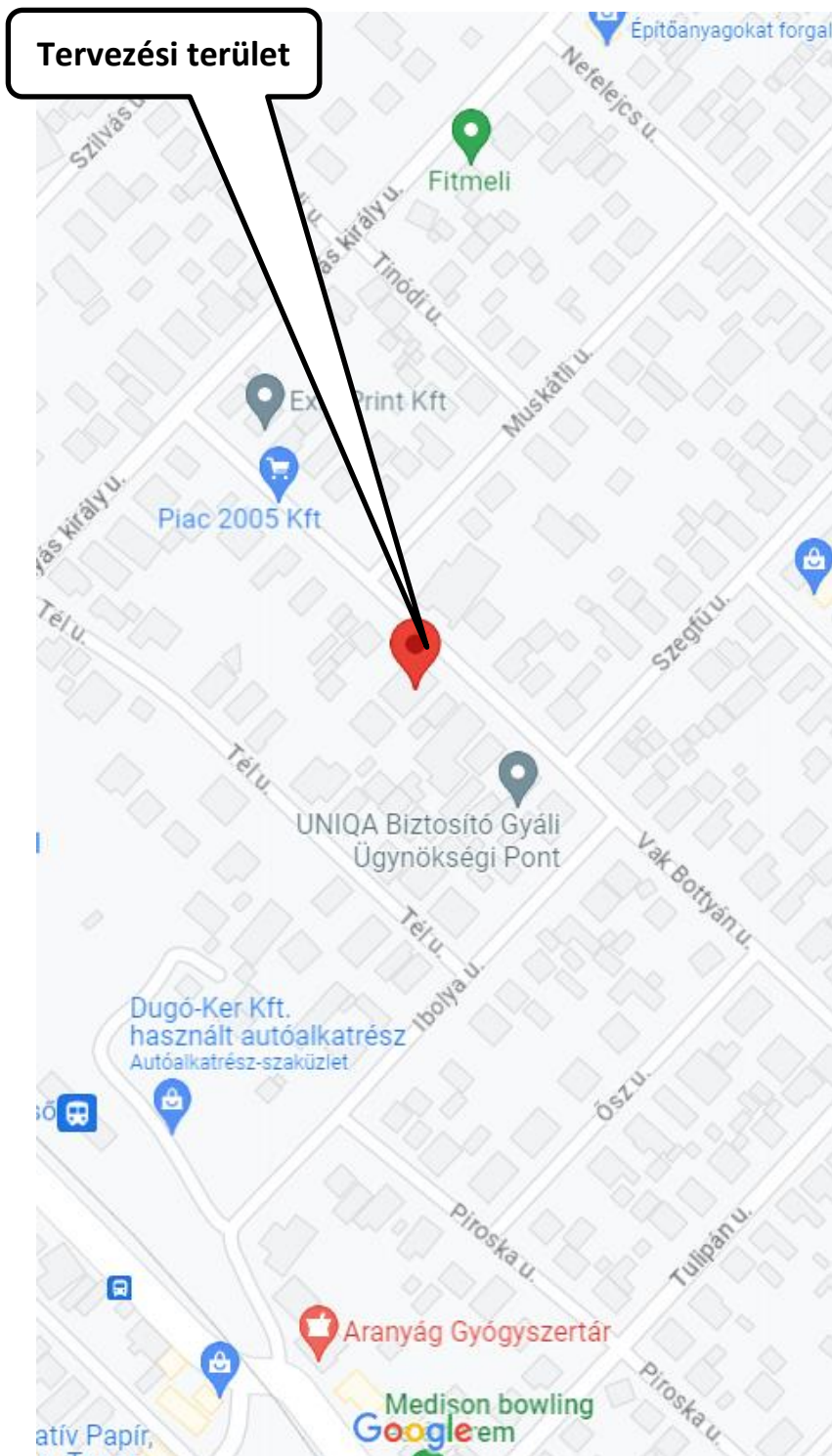
Tervező cég: BEDAX Kft.
1102 Budapest, Halom utca 8/a.

Tervező: Kürti Zsolt
(kurti.zsolt@bedax.hu) BEDAX Kft.
Levelezési cím: 1102 Budapest, Halom utca 8/a.
Tel: +3670399-0480 (Kocsis Gabriella)

ÁTNÉZETI TÉRKÉP

2360 Gyál, Vak Bottyán utca 11. (4020 hrsz.) alatti ingatlan

villamosenergia-ellátása



MŰSZAKI LEÍRÁS

Csatlakozási pont adatai

| | |
|----------------------------|---|
| Tulajdoni határ: | Csatlakozókábel a fogyasztó által létesített kábelfogadóban lévő első kötési pontja |
| Hálózati leágazó pont: | Kisfeszültségű szabadvezeték tartóoszlopán lévő áramkötés |
| Csatlakozó vezeték típusa: | Földkábel |

Meglévő szabadvezeteki hálózat műszaki adatai

| | |
|-------------------------|---|
| Feszültség szint: | 0,4 kV - kisfeszültség |
| Áramnem: | 3 fázisú, váltakozó |
| Frekvencia: | 50 Hz |
| Közcélú hálózat típusa: | AXKA 3x95 + 25/95mm ² típusú, kötegelt |

Tervezett csatlakozókábel műszaki adatai

| | |
|--|---|
| Igényelt energia: | 3x25 A |
| Vételezési és mérési feszültség szint: | 0,4 kV - kisfeszültség |
| Áramnem: | 3 fázisú, váltakozó |
| Frekvencia: | 50 Hz |
| Tervezett csatlakozókábel típusa: | NAYY-J 4x25 mm ² RE 0,6/1 kV |
| Tervezett védőcső típusa: | KGØ110 + KPE Ø 63 (oszlopon) |
| Tervezett védőcső hossz: | 1m + 3m |
| Tervezett nyomvonalhossz: | 6 m |
| Tervezett kábel szükséglet: | 21 m |

Érintett közterület adatai

| | |
|--------|------|
| Hrsz.: | 4028 |
|--------|------|

Tervezett technológiai kialakítás

2360 Gyál, Vak Bottyán utca 11. (4020 hrsz.) alatti ingatlan villamosenergia-ellátása az érintett ingatlanelőtt haladó AXKA 3x95 + 25/95mm² típusú, kötegelt hálózat oszlopáról megvalósítható. A 4028 hrsz. közterületen meglévő B10/400 betonoszlopról vezetjük le a létesítendő csatlakozókábelt, a más tervben tervezett, fogyasztói telepítésű kábelfogadó szekrényig. Az oszlopon a kábelt, 3 méteres magasságig védőcsőben kell vezetni és a teljes hosszban acélszalaggal kell rögzíteni. A kábel végeit végelezéssel kell védeni, nedvesség és egyéb káros behatás ellen. Az úttest alatt KPE 110 mm, gépkocsibejáró- és közmű keresztezésénél KPE 110 mm átmérőjű védőcsövet kell beépíteni, valamint a nyomvonalrajzon jelölt egyéb helyeken is védőcsövet kell elhelyezni. A kábelnyomvonal teljes szakaszán (kivéve fúrású útkeresztezések) „ERŐSÁRAMÚ KÁBEL” feliratú figyelmeztető szalagot kell elhelyezni, a kábel vagy védőcső függőleges felső alkotójától vett 20 cm-en kívül.

Figyelem!

A kivitelezés során, a fúrású munkákat kivéve, kizárólag kézi földmunka végezhető!

KÁBELSZERELÉSI ELŐÍRÁSOK

A talajba fektetett kábelekre az MSZ 13207:2000 3.12. pontja alapján kábeljelzőt kell rögzíteni, amelynek tartalmaznia kell a kábelvonal azonosítási jelét, és üzemi feszültségét. A kábeljelzőt legalább 10 m-enként, kábel végelzáró alatt mindig, keresztezések előtt és után 0,5 m távolságon belül, kábelszerelvények (összekötő, elágazó) előtt és után 0,2 m távolságon belül, épületekbe való bevezetéseknél mindkét oldalon a fal síkjától 0,5 m távolságon belül, illetőleg kábelvédőcső mindkét végén 0,5 m távolságon belül kell elhelyezni.

A kábelszerelvényeknél a fentiekben hivatkozott kábeljelzők mellé fel kell tüntetni a kábelszerelést végző dolgozó nevét és a szerelés dátumát, valamint az alábbi adatokat:

- ELMŰ Kft.
- kábel azonosító
- feszültségszint
- fektetési év

ÜTEMTERV

A tervezett munkafolyamatokhoz optimális esetben elegendő: 3x8 óra.

Ütemterv:

Előírt nyomvonalon a földmunkák elvégzése, forgalomkorlátozás kialakítása: 1 nap.

Földkábel fektetése és hálózatra történő kapcsolása: 1 nap.

Terület helyreállítása: 1 nap.

FORGALOMTECHNIKA

Jelen fejezet a munkavégzéshez szükséges ideiglenes forgalomkorlátozás általános szabályait foglalja össze. Amennyiben a tervcsomaghoz készült külön forgalomtechnikai terv, úgy az abban leírtakat kell alkalmazni és a mellékelt rajzoknak megfelelően kell kialakítani az ideiglenes forgalmi rendet, továbbá minden esetben figyelembe kell venni a közútkezelői hozzájárulás kikötéseit.

A munkavégzés során a kivitelező anyagi és erkölcsi felelőssége az állandó és ideiglenes jelzésrendszer megléte és állapota, láthatóságának biztosítása, beleértve azok sérülése, hiánya esetén a javításukat, cseréjüket, pótlásukat.

Kiegészítő forgalomtechnikai terv nélkül a következő előírásokat kell figyelembe venni:

A közutakon végzett munkák megkezdése előtt a munkaterületet ép, síkfelületű, tiszta elkorlátozó elemekkel körül kell határolni, valamint előjelezni kell. Az elkorlátozó elemeket, közúti táblákat úgy kell rögzíteni, hogy szélterhelés esetén azok ne mozduljanak el. Előre tervezett munkák esetén először a munkahelytől távolabb, annak megközelítése során észlelhető közúti jelzéseket kell elhelyezni. Ezt követően a munkahely jelzését kell elvégezni – ez a munkahely közelében kihelyezett jelzőtáblákat, sárga villogó lámpákat stb. foglalja magában, legvégül az elkorlátozó elemek elhelyezése szükséges – ezt a munkahely kezdetén, hosszanti oldalán és végén elhelyezett elkorlátozó elemekkel kell megtenni. A gyalogosforgalom - munkaterülettől 1-1,2 m magas, összefüggő, rácsos elrendezésű, cégjelzéssel ellátott, zárt elkorlátozó elemsorral elhatárolt - szabad mozgását biztosítani kell, akadály esetén min. 1 m széles akadálymentes provizóriummal át kell vezetni. A forgalom alatt álló közútra gyalogos nem terelhető. Az ideiglenes forgalmi rend kialakítása után a munka azonnal megkezdendő, az ettől való eltérés engedély nélküli munkavégzésnek tekintendő.

A fenti elemek munkahelytől mért általános távolságát a következő táblázat tartalmazza:

| | Előjelzés | Elkorlátozás kezdete | Tilalmi táblák feloldása a munkahely után |
|-------------------------------|------------------|-----------------------------|--|
| Autópálya | 250-500 | 50 | 50 |
| Autóút | 150-250 | 50 | 50 |
| Lakott területen kívül | 150-250 | 20 | 20 |
| Lakott területen | 50-100 | 0,5 | 20 |

Ideiglenes forgalomszabályozás céljára csak ép, fényvisszavető fóliás felületű jelzőtáblákat, terelőtáblákat szabad alkalmazni. A táblák egymással fedésbe nem kerülhetnek.

Éjszaka és korlátozott látási viszonyok esetén az alkalmazott terelőkúpoknak és burkolati jelzőtesteknek is fényvisszavetőnek kell lennie. Az úttesten lévő elkorlátozásokat villogó borostyánsárga fényt adó lámpával kell megjelölni.

Munkavégzés közben a sárga villogóval ellátott járműveknek a figyelmeztető jelzésüket használni kell. A munkaterületen tartózkodó személyeknek narancs,- vagy citromsárga, fényvisszavető felületű védőmellényt kell viselni.

Mozgó munkahelyek forgalomkorlátozása csak megfelelő látási és időjárási viszonyok között végezhető. Ha ezek nem állnak rendelkezésre, vagy az eredeti körülmények romlanak, akkor a munkaterületet állandó munkahelynek megfelelően kell jelezni.

Az elkorlátozó elemeket, jelzőtáblákat és jelzéseket kihelyezéskor úgy kell rögzíteni, hogy a 4/2001. (I. 31.) KöViM rendeletben előírt erőtani és szilárdságtani követelményeknek megfeleljenek, azok ne csusszannak el, ne dőljenek fel és ne forduljanak el.

A közúton végzett munkák miatt azokat a jelzőtáblákat, jelzéseket, amelyek nem érvényesek, vagy a kialakítandó ideiglenes forgalmi renddel ellentétes értelműek, el kell távolítani, vagy érvényteleníteni kell. Jelzőtábla érvénytelenítése során letakarás céljára csak át nem látszó és a táblára megfelelően rögzített anyagot szabad felhasználni, - az elforgatást úgy kell végrehajtani, hogy a tábla megfelelően rögzítve legyen és jelzési képe az érintett útról (utakról) ne legyen látható. E feltételek hiánya esetén elfordítás nem alkalmazható.

Amennyiben a forgalmi sávok szűkítésére kerül sor, az ideiglenesen kialakított forgalmi sávok szélessége gyorsforgalmi utak esetén nem lehet kisebb 3 m-nél, nem gyorsforgalmi utak esetén pedig 2,75 m-nél. Több sávú utak esetén a legbelső sávot 2,5 m szélességig lehet csökkenteni, ha ebben a sávban szélességkorlátozást (2 m) alkalmazunk.

Járdák esetében, ha a munkavégzés miatt nem marad legalább 0,75 m széles folyamatosan járható felület, akkor a járdát teljesen le kell zárni. Ebben az esetben a gyalogosok tereléséről gondoskodni kell. (út túldoldali járdájára, vagy úttestre tereléssel)

Autóbusz megállót érintő munkavégzés esetén gondoskodni kell a szilárd burkolatú leszállóhelyről és ezt a járdával össze kell kötni. A megállóhely normál busz esetén min. 12 m, csuklós autóbusz esetén min. 18 m hosszú legyen. Az elkorlátozás vége után legalább 17 m hely szükséges az autóbuszok beállításának biztosítására.

A munkavégzés során a ki- és bejáratokon a személy és gépjárműforgalmat biztosítani kell! Ehhez gépjárművek esetén min. 3 m széles, gyalogosok esetén min. 1 m széles provizóriumot kell alkalmazni.

A munkaterület mellett, forgalmi sávban munkagép, ember nem tartózkodhat, a munkaterületről kikerülő anyag, kitermelt föld, építési törmelék nem tárolható. A visszatöltésre nem kerülő föld folyamatos elszállításáról gondoskodni kell.

A közúton végzett munkák miatt elhelyezett közúti jelzések a forgalmat csak a szükséges legkisebb mértékben korlátozhatják. A munkák megszűnésével, ideiglenes szüneteltetésével vagy térbeni, illetve időbeni előrehaladásával – ha a munkaterületen a forgalomra veszélyes állapot nem marad – az ideiglenes közúti jelzéseket haladéktalanul el kell távolítani, vagy érvényteleníteni kell.

Ezekon felül a munkavégzés során be kell tartani a(z)

- **e-ÚT 04.05.12** „Közutakon folyó munkák elkorlátozása és ideiglenes forgalomszabályozása” útügyi előírásban,
- **1/1975. (II. 5.) KPM-BM együttes rendelet** a közúti közlekedés szabályairól szóló KRESZ rendeletben,
- **4/2001. (I. 31.) KöViM rendelet** a közúti jelzőtáblák méreteiről és műszaki követelményeiről szóló rendeletben,
- **20/1984. (XII. 21.) KM rendelet** az utak forgalomszabályozásáról és a közúti jelzések elhelyezéséről szóló rendeletben, illetve
- **3/2001. (I. 31.) KöViM rendelettel** jóváhagyott „A közutakon végzett munkák Elkorlátozási és Forgalombiztonsági Szabályzatában” (EFSZ) foglaltakat.

ÉRINTÉSVÉDELEM

Az érintésvédelem módja kiefeszültségű hálózaton a TN-C rendszerű (nullázás). Az érintésvédelem módja közepesfeszültségű hálózaton IT rendszerű (védőföldelés).

Az érintésvédelem a D_U_006-15_irányelv_érintésvédelmi szabályzat nevű „Érintésvédelmi szabályzat” című utasítás és az **MSZ HD 60364-4-41** szabvány előírásai alapján legyen kiépítve.

A hurokimpedancia, valamint zárlatszámítást elvégeztük. A tervezett hálózat kielégíti a nullázás feltételeit.

Az érintésvédelem módja 22 kV-os hálózaton az IT rendszer-védőföldelés. Közös oszlopsoros hálózat létesítése esetén - az oszlop anyagától függetlenül - valamennyi oszlopot önállóan le kell földelni. A földelés ellenállás előírt értéke $R \leq 10 \Omega$. Az összefüggő érintésvédelmi rendszer, eredő földelési ellenállása maximum 2Ω lehet.

Az érintésvédelem a D_U_006-15_irányelv_érintésvédelmi szabályzat nevű „Érintésvédelmi szabályzat” című utasítás és az **MSZ HD 60364-4-41** szabvány előírásai alapján legyen kiépítve.

KÖZMŰVEK

A közművek helyzete tájékoztató jellegű, nyomvonaluk az üzemeltető cégek adatszolgáltatásai alapján kerültek felvezetésre. Az adatszolgáltatással közölt adatokért a Tervező a felelősséget nem vállalhatja.

A kivitelezés során az érintett közművektől szakfelügyeletet kell kérni!

Mivel a tervrajzon feltüntetett közműadatok csak tájékoztató jellegűek, ezért pontos helyükről kutatóárok ásásával kell meggyőződni!

A közműegyvezetésben foglaltak betartása kötelező!

KIVITELEZÉS

A hálózat létesítését megkezdeni csak érvényes engedélyek birtokában szabad!

A közművektől a munkák megkezdése előtt 20 nappal szakfelügyeletet kell kérni.

A meglévő kábelek és közművek tényleges helyéről kutató árok ásásával a kivitelező a kivitelezés megkezdése előtt köteles meggyőződni!

Üzemelő közműhálózat közelében földmunka csak kézi erővel végezhető!

A közúton folyó munkákat, útszűkületet, sebességkorlátozást jelző táblákkal ki kell táblázni, mindkét irányból.

Utak mellett és azok keresztezésénél a vezeték terítését úgy kell végrehajtani, hogy a forgalmat lényegesen ne akadályozza.

A nyitott oszlopgödört védőkorlással – és szükség szerint ideiglenes korlátos átjárókkal – kell ellátni, melyet napnyugtától-napkeltéig ki kell világítani.

A munkák befejezése után a kivitelező köteles a bontott burkolatok helyreállításáról gondoskodni!

ÁLTALÁNOS ELŐÍRÁSOK

Jelen műszaki dokumentációban foglaltaktól eltérni csak a tervező, üzemeltető és a megrendelő hozzájárulásával szabad. A hozzájárulás elmulasztásából származó minden következményért a kivitelező felelős.

A kivitelezés során a tárgyi tervhez kapcsolódó szabvány, típus-terv, ágazati, hatósági és ELMŰ Hálózati Kft. által leírt előírásokat és utasításokat maradéktalanul be kell tartani.

A kivitelezést - a tervet érintő - rendeletekben, utasításokban és egyéb hatóság által előírt engedélyek hiányában megkezdeni nem szabad. Engedély nélkül megkezdett kivitelezésért a Tervező felelősséget nem vállal.

A kivitelező tartozik a munka megkezdését - felvonulás előtt - írásban bejelenteni az illetékes Áramszolgáltatónak, a munkaterület átadás-átvételi eljárás lebonyolítása, a szükséges feszültségmentesítések ütemezése céljából és a bontásból kikerülő anyagok leltár szerinti átadásával kapcsolatos eljárások rendezése végett.

A kivitelezési munkákat a hálózat és berendezés feszültségmentes állapotában kell végezni az MSZ 1585 vonatkozó előírásainak betartásával. Ennek alapján feszültség alatt lévő hálózaton és berendezésen, vagy annak veszélyes közelségében munkát végezni tilos!

A kivitelezés megkezdése előtt a kivitelező köteles a helyszínnel kapcsolatos veszélyforrásokról tájékozódni és a megfelelő munkavédelemről gondoskodni.

A hálózati munkák során szükséges munkavédelem a kivitelezési technológiától is függ. Ezekon túlmenően a kivitelezést végző munkavédelmi szabályzatában foglaltak betartása is szükséges és kötelező.

A kivitelező tartozik a műszaki átadás-átvételt megelőzően átadási dokumentációt szolgáltatni az átvevőnek

A kivitelező köteles a megvalósult hálózatról kartográfiai bemérést készíttetni, és az elkészült bemérési nyomvonalrajzokat az üzemeltetőnek átadni.

A kivitelezés befejezése után - a létesítmény műszaki átadás-átvételére - az üzemeltetőt, tervezőt és a beruházót a kivitelezőnek meg kell hívni.

TŰZ- ÉS VAGYONVÉDEMI FEJEZET

Az ELMŰ üzemeltetésű hálózaton munkát végző kivitelezők kötelesek a vonatkozó törvények, rendeletek, továbbá a belső tűzvédelmi szabályzat szerint végezni tevékenységüket.

Az elektromos berendezéseket éghető anyaggal letakarni tilos!

A hegesztések helyét, a kábelszerelvények környékét 2 méteres körzetben a keletkező kábelhulladéktól és éghető anyagoktól meg kell tisztítani. Gondoskodni kell a munkagödörben a többi kábel letakarásáról és a lehulló izzó fémrészek eloltásáról. Hegesztési tevékenységhez csak megfelelő

nyilatkozattal rendelkező, megfelelőségi jellel ellátott, megfelelő időszakonként ellenőrzött eszközöket lehet használni.

Az elektromos berendezéseken keletkezett tüzek oltása előtt lehetőség szerint áramtalanítani kell.

Elektromos berendezések tüzeinek oltására vizet illetve bármilyen folyadékot alkalmazni tilos!

A keletkezett tűzről a tűzoltókat minden esetben értesíteni kell.

A melegezési hely környékéről az éghető anyagokat el kell távolítani és a munkaterületet el kell keríteni.

Zárt területen tűz- és robbanásveszélyes anyagokkal történő munkavégzés esetén a folyamatos szellőztetést természetes úton biztosítani kell.

Munkahelyen az éghető anyagoknak megfelelő anyagú tűzoltó felszerelést kell biztosítani.

Földmunkavégzés során talált robbanószerkezetet tilos eltávolítani. Ebben az esetben a munkát le kell állítani és az egész területet le kell zárni, ezután az illetékes hatóságot értesíteni kell.

A munkaterületen a tűz elleni védekezés feladatait a kivitelező cég működési és Tűzvédelmi Szabályzata tartalmazza. Ezen Tűzvédelmi Szabályzat kiterjed a cég összes alkalmazottjára, akik a megrendelő által üzemben tartott berendezéseken munkát végeznek. A munkavégzésre a vonatkozó tűzvédelmi kötelezettségeket a megrendelőnek és a kivitelezőnek szerződésben rögzíteni kell. A villamos hálózatszerelési tevékenység során alkalmoszerű tűzveszélyes tevékenység kerül sor. A tűzveszélyes tevékenység engedélyezésének rendjét a kivitelező tűzvédelmi utasításai rögzítik. A kivitelezés befejeztével a kivitelezőnek nyilatkoznia kell, hogy a kivitelezés során a tűzvédelmi előírásokat, szabványokat betartotta. A munkahelyi vezetők (szerelésvezetők, művezetők) felelősek a munkaterületükön a felügyeletük alá tartozó munkahelyeken a tűzvédelmi előírások betartásáért.

Kábelhálózatokra vonatkozó specifikációk:

- A munkagödör elkerítéséről gondoskodni kell!
- Talajszint alatti helyeken, valamint talajszint alatti aknák, árkok és egyéb terek nyílásai közelében a PB gázmelegítőt fokozott elővigyázatossággal kell használni. Ezen helyeken, ill. az ilyen jellegű terek és nyílások 10 m-es körzetén belül PB melegítő berendezés csak az azzal végzendő tevékenység időszakában tartható a helyszínen. A munka megkezdése előtt, ill. annak befejezése után a berendezést a talajszint alatti terek, ill. nyílások 10 m-es övezetén kívül kell tárolni.

- PB gázmelegítő mellett min. 6 kg-os porral oltó tűzoltó készüléket kell biztosítani.
- Föld alatt 1,5 méternél mélyebb földmunka során, amennyiben a nyomvonal közelében gázvezeték húzódik, úgy a munkavégzéshez gázérzékelőt kell használni!

KÖRNYEZETVÉDELMI FEJEZET

Az ELMŰ üzemeltetésű hálózaton munkát végző kivitelezők kötelesek a természet- és környezetvédelemről szóló törvények, rendeletek, szabványok továbbá az ELMŰ környezetvédelmi szabályzata szerint végezni tevékenységüket. A kivitelező részéről szigorúan betartandók a tervben szereplő szakhatóságok és közműtulajdonosok e tárgyra vonatkozó előírásai.

A tervezett hálózat megfelel a természet- és tájvédelmi előírásoknak.

A tervezett hálózat a „16/2009. (X. 8.) KvVM rendelet a barlangok felszíni védőövezetének kijelöléséről” alapján nem érinti a barlang felszíni védőövezetét.

A tervezett hálózat a „14/2010. (V. 11.) KvVM rendelet az európai közösségi jelentőségű természetvédelmi rendeltetésű területekkel érintett földrésztelkekről” alapján nem érint természetvédelmi területet.

Zöldterület védelme

A kivitelező köteles az építési munkát körültekintően, minimális zöldkár okozásával végezni. Szükség esetén gondoskodni kell a talajfelszín alatti munkák esetében a termőréteg megmentéséről. A talajépítést megelőző szerkezetének visszaállításáról. A kábel nyomvonal kiásásakor a kábel nyomvonalában található gyökereket nem szabad elvágni, azokat kikerülve, a gyökerek között kell a kábelt átvezetni. Ilyen esetekben a kábelt védőcsőbe kell behúzni. Ha a kivitelezési tevékenység végzése során roncsolt földterület keletkezik, a kivitelezőnek a földterület elszállításáról gondoskodnia kell, a kijelölt földlerakó helyre. A talajt, hulladékkal vagy más módon szennyezni tilos. A környezete kímélése végett, a munkavégzés lehetőleg csak száraz időben, kemény talajon végzendő.

Víz védelme

Az érintett vizek esetében is biztosítani szükséges a fizikai, kémiai, biológiai tulajdonságok változatlanóságát. Vízművek, ivóvíznyerő helyek védőterületén végzett munkáknál veszélyes anyagok használata tilos.

Muzeális értékek védelme

A kivitelezés során talált muzeális értékeket az illetékes múzeumnak haladéktalanul jelenteni szükséges. A további munkaütemezésről ilyen esetben a felelős beruházó és az illetékes múzeum szakembere által tartott konzultációt követően történjen döntés.

Hulladékok kezelése

A kivitelező köteles gondoskodni a keletkezett hulladék kezeléséről, így a kitermelt bontott anyagokat a kijelölt hulladék-lerakóhelyre kell elszállítani.

A környezetre ártalmas anyagokat elkülönítve kell kezelni, a veszélyes hulladékokra vonatkozó előírásokat be kell tartani. A környezetre veszélyes hulladékot a többi hulladéktól elkülönítve fajtánként kell tárolni. T_VU_004_SZ. „Hulladékok kezelésének ügyrendje” végrehajtási utasításban foglaltak szerint kell eljárni. Az átvevő helyeket az 1. sz. melléklet tartalmazza. A keletkező hulladék felhasználását a 2. számú melléklet tartalmazza. Az építésből, illetve bontásból keletkező hulladékot a kivitelezés előtt meg kell becsülni, a hulladék kezelését ennek megfelelően kell megszervezni.

Biztosítani kell az építésből, illetve bontásból keletkező hulladék – célnak megfelelő – hulladéklerakó helyre szállítását!

A kivitelezés befejezése után a kivitelező köteles a területet eredeti állapotának megfelelően helyreállítani.

A beruházással összefüggő bontási munkálatok elvégzésére a felelős tervező külön felhívja a kivitelező figyelmét.

A helyreállításoknak minden esetben olyan gondosnak kell lennie, hogy biztosítsák a kitűzött cél elérését, az előbbieken már említett, minél kisebb mértékű rongálást.

Zajvédelem

A zajt és rezgést előíró építési munkát csak úgy lehet végezni, hogy a munka során keletkező zaj nem haladhatja meg az előírt értékeket. A zaj- és rezgésterhelési határértékek megállapításáról szóló 27/2008. (XII. 3.) KvVM-EüM együttes rendelet, valamint a környezeti zaj és rezgés elleni védelem egyes szabályairól szóló 284/2007. (X. 29.) Korm. rendelet előírásait be kell tartani.

Veszélyes hulladékok kezelése

A veszélyes hulladékokra vonatkozó törvényeket, jogszabályokat a munkavégzés során maradéktalanul be kell tartani. A veszélyes hulladékot az egyéb hulladéktól el kell különíteni,

fajtánként külön kell tárolni, majd a megfelelő jogosultsággal rendelkező helyre kell szállítani, ahol ártalmatlanítják.

MUNKAVÉDELMI FEJEZET

A tárgyi munka kivitelezése jelen tervdokumentáció, a vonatkozó szabványok, rendeletek, utasítások, típustervek, technológiai utasítások alapján végezhető.

A munkavégzés során, a vonatkozó biztonságtechnikai, munkavédelmi előírásokat és a jelentős munkavédelmi kockázatok csökkentésére hozott intézkedéseket szigorúan be kell tartani, illetve tartatni.

A munkavégzés technológiájának megfelelő és előírt védőruhák védőeszközök használata a munkaközi szünetek kivételével kötelező.

Általános információk a munkavégzés környezetére vonatkozóan

- Lehetséges terep viszonyok: A nyomvonal érinthet egyaránt sík- és árkos területet, illetve fás-, bokros részt
- Talajmechanikai viszonyok: ismeretlenek
- Lehetséges környező létesítmények: közművek
vízelvezető árkok
fő- és mellékút
aszfaltozott, betonozott és földes mellék utak
füvesített területek
- Alkalmazott technológiák: ELMŰ Hálózati KFT. szabályozási rendszer szerint
- Anyagszállítás: aszfalt, beton vagy földes fő- illetve mellékúton
- Üzemek: nincsenek
- Egyéb: nincsenek

Jelen munkaterületet jellemző veszélyforrások:

Út mellett, villamos hálózat mellett, építési területen kell munkát végezni. Kábelárok kialakítása során gödörben kell munkát végezni. A nyomvonal érinthet meglévő gyengeáramú alépítményi hálózatot is.

Keresztezések és megközelítések okozta veszélyforrások:

A tervezett hálózat aszfaltozott, betonozott vagy földes fő- vagy mellékutat keresztezhez. A tervezett kábelhálózat egyéb közműveket keresztezhet.

Különböző feszültség szintek okozta veszélyforrások:

- A feszültség szintek: 0,4kV
- A hálózat közelében csak feszültség-mentesítés után lehet munkát végezni!
- Amennyiben a hálózat kialakítása és a szakképzett személyzet lehetővé teszi feszültség alatti munkavégzés is lehetséges.

Jelen munkaterületet jellemző veszélyforrások (kockázati tényezők):

- Út mellett kell munkát végezni
- Árokban munkát kell végezni
- Villamos feszültség veszélyforrásai, áramütés

Jogsabályi háttér

Jelen műszaki tervet a munkavédelemről szóló 5./1993. (XII.26.) MüM rendeletnek és az 1993. évi XCIII. törvény előírásainak figyelembevételével készítettük el.

A kivitelezési tervdokumentációk készítésénél, az építőipari kivitelezési tevékenység előkészítésénél és végzésénél a tervezőnek, illetve a kivitelezőnek – ezek hiányában az építetőnek – figyelembe kell vennie a munkavédelemre vonatkozó szabályokban meghatározott előírásokat.

A tevékenységek során a kivitelezési tervdokumentáció készítőjének, illetve a kivitelezőnek figyelembe kell vennie azokat a különböző munkafolyamatokat, illetve munkaszakaszokat, amelyeket egyidejűleg, illetve egymást követően végeznek, és meg kell határozni ezek előrelátható időtartamát

Meg kell határozni az adott építési munkahely sajátosságainak a figyelembevételével a munkahelyre, a munkavégzésre vonatkozó egészségvédelmi és biztonsági követelményeket.

A kivitelező az építési munkahely kialakítását csak akkor kezdheti meg, ha a kivitelezési tervdokumentáció részét képezi a rendeletben meghatározott tartalmú biztonsági és egészségvédelmi terv.

A jogsabály szerint tehát biztonsági és egészségvédelmi tervet (továbbiakban: BET) azoknál az építkezéseknél kell készíteni, amelyek megvalósítására kiviteli terv készül.

A kivitelezés megkezdése előtt munkavédelmi koordinátort kell kijelölni. A munkavédelmi koordinátor feladta a lentebb részletezett munkautasítások kidolgozása a tárgyi munka elvégzéséhez.

Általános rendelkezések a munkaterületre vonatkozóan

Munkavégzés csak olyan területen történhet, melyet az Elosztói engedélyes illetékes a kivitelező vállalkozónak személyesen, dokumentáltan átadott és ott a munkavégzést engedélyezte.

Különös gondot kell fordítani az MSZ 1585 szerinti feszültségmentesítések és feszültség alá helyezések szabályos megkérésére és végrehajtására.

Feszültség alatt lévő hálózaton, vagy annak veszélyes közelségében munkát végezni TILOS, kivétel ez alól a szabályos FAM (Feszültség Alatti Munkavégzés)!

A feszültség alatt álló hálózatrészeket, villamos berendezéseket el kell határolni, illetve ezen részeket, meg kell jelölni. (zászló, műanyag lánc stb.)!

A feszültség mentesítésre vonatkozó igényt, írásban kell bejelenteni, az ELMŰ Hálózati Kft. területileg illetékes Régióján.

Feszültség közelében történő munkavégzés esetén, ha a szabványos üzemvitelre vonatkozó előírások nem tarthatóak be, elsősorban a következőket kell biztosítani:

- A munka megszervezésére, irányítására és ellenőrzésére, továbbá a biztonsági intézkedések végrehajtására egyszemélyi felelőst kell kijelölni.
- A veszélyes helyet meg kell jelölni, illetőleg az illetéktelen bejutást meg kell akadályozni.
- A veszélyes térben csak a munka elvégzéséhez feltétlenül szükséges számú, azzal megbízott és kioktatott, kiképzett személy tartózkodhat.

Feszültség közelében végzett munkák ideje alatt a megbízott munkavezető tényleges munkát nem végezhet, csak irányíthat. Az utasítás adónak minden esetben meg kell győződnie az utasítás megértéséről

A munkavégzés megkezdése előtt ellenőrizni kell:

- Földelés – munkahelyi földelő rövidrezárók meglétét
- Rendszer azonosságot
- Az érintésvédelmi előírások érvényre jutását
- A környezeti munkabiztonsági feltételek teljesülését

Az üzemvitelre vonatkozó műszaki- és biztonsági előírások szigorú betartásáról előzetesen gondoskodni kell. A meglévő és az esetlegesen terv szerint kialakítandó körzethatárok, és szakaszhatárok helyét az üzemeltetővel előzetesen egyeztetni kell.

A munkaterület kialakításakor és azon történő munkavégzéskor az alábbiakat kell figyelembe venni:

- 4/2002. (II.20.) SzCsM-EüM együttes rendeletet, mely az építési munkahelyeken az építési folyamatok során megvalósítandó minimális munkavédelmi követelményekről rendelkezik
- 3/2002. (II.8.) SzCsM-EüM együttes rendeletet, mely a munkahelyek munkavédelmi követelményeinek minimális szintjét határozza meg,
- az ágazati előírásokban leírtakat

A tervezés során a tervező figyelembe vett minden olyan körülményt, amely a biztonságos munkavégzést teszi lehetővé.

A kivitelezési munka, kidolgozott és jóváhagyott technológiai utasítások figyelembevételével végezhető, melyeken túl a vonatkozó szabványokat, előírásokat is figyelembe kell venni.

Az egyes munkafolyamatokhoz a rá vonatkozó technológiai utasításokban részletesen ismertetésre kerülnek az elvégzendő tevékenységek, azok helyes sorrendje, minőségi előírásai, az elvégzéshez szükséges emberi erőforrások, szerszámok, alkalmazott anyagok, azok minőségi követelményei, a munkavégzéssel kapcsolatos egészségügyi, munkavédelmi és biztonságtechnikai, valamint környezetvédelmi és tűzvédelmi követelményei is. A mennyiben különleges építési technológiát kell alkalmazni, azt a tervnek részletes leírás keretén belül kell tartalmaznia.

A kivitelezés során olyan munkafolyamatot nem szabad végezni, nem szabad olyan technológiát választani, amely a személy- és vagyonbiztonságot veszélyezteteti, vagy bármilyen okból veszélyhelyzetet teremthet.

A dolgozók közül egy személynek vizsgázott elsősegély nyújtónak kell lennie. A munkaterületen a dolgozók létszámának megfelelő méretű mentőládát kell tartani, melyet ha szükséges ki kell egészíteni további elsősegély anyagokkal.

A mentőládában el kell helyezni a legközelebbi elsősegélynyújtó hely, orvosi rendelő vagy kórház címét, elérhetőségét.

A biztonságos üzemállapot megteremtése érdekében, ahol be- vagy leesés veszélye áll fenn, ill. a dolgozót leeső tárgyak veszélyeztetik, elkerítéssel, lefedéssel, stb. kell a védelméről gondoskodni.

Amennyiben a munkavégzés során valamilyen okból balesetveszélyes helyzet áll elő, a munkát azonnal le kell állítani, a dolgozókat, eszközöket biztonságba kell helyezni. A veszélyhelyzet megszűntéig a területet le kell zárni, és meg kell kezdeni a balesetveszély elhárítását.

Munka közben előforduló sérüléseknél a sérültet azonnal elsősegélyben kell részesíteni. Ha járóképes, orvoshoz kell kísérni, cselekvőképtelenség esetén a mentőket kell értesíteni.

Balesetnél minden esetben jegyzőkönyvet kell felvenni!

A munka helyszínéről minden felesleges anyagot, szerszámot, törmelékkel el kell szállítani, nehogy az forgalmi akadályt képezzen és balesetet idézzen elő. Ha az elszállításra nincs mód, a helyszínen maradó anyagokat korláttal körül kell zárni, ki kell világítani, szükség esetén őrt kell állítani.

A Felelős Műszaki Vezető köteles a munkát biztonságos módon megszervezni, szükséges létszámról, szerszámokról, eszközökről gondoskodni, ellenőrizni a munkavédelmi berendezések, felszerelések használatát valamint a munkavédelmi utasítások betartását.

A munkaterületet megfelelően el kell korlátozni.

A munkavégzés ideje alatt fokozott gondot kell fordítani a forgalomirányításra, a KRESZ által előírt forgalomirányító táblák kihelyezésére. A munkaterület kialakítását a jóváhagyott forgalomtechnikai tervszerinti vagy annak hiányában a 3/2001.(I.31) KöViM rendelet a közutakon végzett munkák elkorlátozási és forgalombiztonsági követelményeiről (4/2001.(I.31.) KÖVIM rendelet a közúti jelzőtáblák méreteiről és követelményeiről vagy a KRESZ szabályai szerint kell kialakítani. A táblákat és korlátbakokat eldőlés ellen rögzíteni kell. Ha szükséges éjszakára a munkahelyet ki kell világítani. Az anyagok szállítása a közlekedésbiztonsági szempontok figyelembevételével történjen.

Minden egyes technológiai és műveleti utasítás részletesen kitér a betartandó munkavédelmi előírásokra és szükséges védőeszközökre, azok használatára.

A munkahelyek közlekedő útjai feleljenek meg a várható legnagyobb igénybevételnek, és a higiéniai követelményeknek. Felületük legyen kellő súrlódású, egyenletes, botlás, és billenésmentes. Szélességük, és szabad magasságuk tegye lehetővé a gyalogosok, és járművek biztonságos közlekedését.

A munkahelyek (árkok, szerelőgödrök, ideiglenes állóhelyek) a munkavégzéshez szükséges helyet biztosítsák, hogy az alkalmazott technológiából adódó munkaműveletek biztonságosan elvégezhetőek legyenek.

A berendezés átadása előtt az érintésvédelmi és szigetelési szabványossági felülvizsgálatot, ill. méréseket a kivitelezőnek el kell végezni – végeztetni. A felülvizsgálatot csak arra feljogosított személyek végezhetik.

Ha szükséges, külön menekülési utat kell kijelölni, és gondoskodni annak akadálymentességéről!

Általános rendelkezések a munkavállalóra vonatkozóan

Üzemeltetőre, Berendezésfelelősre, Munkavezetőre, Szakképzett és kioktatott személyekre vonatkozó képesítéseket, követelményi előírásokat az MSZ 1585 alapján kell alkalmazni.

Építési és szerelési munkát csak munkavédelmi, tűzvédelmi és balesetelhárítási oktatásban részesített dolgozók végezhetnek, gépeket csak megfelelő jogosítvánnyal rendelkező dolgozók kezelhetnek.

Telephelyen vagy idegen munkaterületen figyelembe kell venni a telephely üzemeltető vagy generál kivitelező illetve az alkalmazott Munkavédelmi Koordinátor előírásait, erről külön oktatást kell tartani.

Mérési munkákat csak szakképzett és kioktatott dolgozók végezhetnek.

A Felelős Műszaki Vezető a munkahelyre és technológiára vonatkozóan köteles a dolgozókkal a munkabiztonsági és munkaegészségügyi szempontból a munkavégzésből eredő veszélyeket (veszélyforrást, veszélyhelyzetet) és annak megelőzésével, elhárításával kapcsolatos teendőket ismertetni.

A munkavégzés során az előírt munkavédelmi felszerelések és eszközök használata kötelező, melyeknek biztosítása a Munkaadó és a Felelős Műszaki Vezető feladata. Egyéni védőeszközök, védőbakancs, hosszúnadrág, hosszú ujjú kabát, védősisak, magasban végzett munka esetén zuhanás gátló, mászó övhasználata kötelező.

Csak olyan eszközökkel, gépekkel, szerszámokkal szabad dolgozni, amelyek a biztonságtechnikai előírásoknak megfelelnek, ennek tényéről a Felelős Műszaki vezetőnek minden nap meg kell győződnie.

A munkahelyre beosztott munkahelyi vezetőnek és az ott dolgozónak a technológiai és műveleti utasításokban szereplő előírások elsajátításával és megfelelő szakmai gyakorlattal kell rendelkezniük a biztonságos munkavégzéshez.

A munka elvégzéséhez a technológiai utasításokban meghatározott szerszámoknak és egyéni védőeszközöknek rendelkezésre kell állniuk.

Földmunkálatok munkavédelmi szabályai

A tervben előírt, kutatógödröket minden esetben el kell készíteni. Ha a közműhelyzet megköveteli további kutatásokat kell végezni, erről a megrendelőt előzetesen tájékoztatni kell. Idegen a rajzon nem szereplő közmű, kábel találása esetén a megrendelőt és ha ismert a közmű tulajdonosát értesíteni kell.

A rajzon szereplő közmű helyzetet fenntartással kell kezelni, annak pontos bemérése előtt.

A kutató gödröket csak óvatos kézi földmunkával szabad végezni.

A tervben előírt szakfelületeket meg kell rendelni, dokumentálni. A szakfelület utasításait be kell tartani.

A feltárt közműveket védelembe kell helyezni, már a munkavégzés alatt is.

1 méter vagy annál mélyebb árkot a talaj adottságainak megfelelően dúcolni kell.

A dúcolat épségét, állékonyságát munkavégzés megkezdése előtt ellenőrizni kell.

Az árok egyik oldalán közlekedő sávot kell biztosítani. A kitermelt földet biztonságosan deponálni kell.

A munkavégzés során talált robbanószerkezetekhez hozzányúlni TILOS! A megtalálás helyén kell hagyni, el kell keríteni és gondoskodni kell az őrzéséről. Értesíteni kell a Katasztrófavédelem illetékes szervét. A terület lőszermentesítéséig munkát végezni az érintett területen TILOS.

Közmű elzáró csapok illetve közmű szerelvények hozzáférhetőségét nem lehet korlátozni.

A tűzcsapok megközelítését folyamatosan biztosítani kell.

Régészeti anyag feltárása esetén munkát fel kell függeszteni és értesíteni kell az illetékes régészeti hatóságot.

Gépek üzemeltetését csak az adott gépre kioktatott, jogosultsággal rendelkező és kezelésével megbízott személy végezheti.

A munkaterületen belüli építményeket, oszlopokat, fákat deszkatarással kell megvédeni.

Föld alatt 1,5 méternél mélyebb földmunka során, továbbá amennyiben a nyomvonal közelében gázvezeték húzódik, úgy a munkavégzéshez gázérezékelőt kell használni!

Alépítményben végzett munkák munkavédelmi szabályai

Az alépítményt, szekrényt, aknát, mindaddig veszélyes légtérnek kell tekinteni, míg ellenkezőjéről meg nem győződünk.

Leszállás előtt minden esetben méréssel kell meggyőződnünk a légtér veszélytelenségéről.

Munkavégzés alatt folyamatos gázmérést kell végezni.

A gázmérést végző eszköznek érvényes hitelesítéssel kell rendelkeznie.

A megengedettnél nagyobb gázkoncentráció észlelésének tényéről a Gázműveket. értesíteni kell.

A gázveszéllyel kapcsolatos intézkedéseket rögzíteni kell az építési naplóban

Az alépítményeken csak olyan fedlap helyezhető el, amely lehetőséget biztosít az előzetes gázmérésre.

A fedlapokat csak a rendszeresített emelőeszközzel, az emelés munkavédelmi szabályait figyelembe véve (18 év feletti egészséges férfi max, 50 kg) szabad kinyitni.

A kinyitáshoz szikrát okozó eszközt tilos igénybe venni.

A nyitott alépítményt a forgalom elől el kell korlátozni.

Az alépítményben dolgozni csak felső felügyelettel szabad.

2 méternél mélyebb alépítménynél a menekülésre alkalmas emelő szerkezetet kell alkalmazni.

Alépítmény fal áttörésénél meg kell győződni, hogy a falba vagy mögötte eltakart közművezeték nincs.

Minden bevezető csőnyílást, áttörést víz és gázzáró tömítéssel el kell tömíteni.

A csőnyílástömítő anyagnak meg kell felelnie a magasabb tűzveszélyességi osztályba sorolt helyiség, épület osztályelőírásainak!

Földkábelek építésénél végzett munkák munkavédelmi szabályai

A földkábel tervezett nyomvonalával egyeztetni kell a párhuzamosan haladó és a keresztező közműveket, felszíni létesítmények helyzetét. Azonosítás után a tervezett nyomvonalon 20 m-enként kutatógödröket kell kiásni és további pontosítással kell meghatározni a közművek tényleges helyzetét.

Fokozott gondossággal végzendő a meglévő üzemelő kábelek közelében a munkavégzés.

A kiásvott kábelárkot, munkaterületet a gyalogos és gépjármű közlekedés biztonsága érdekében a hatósági KRESZ előírások figyelembevételével 1m magas jelző, illetve védőkorrálltal kell elzárni. Az elzárt munkaterület határait alkalmas módon elhelyezett jelzőtáblákkal, szürkület beálltakor jelzőlámpákkal kell ellátni.

A kábelárkok mentén lévő épület bejárók, üzemekbe, gyalogátkelőhelyeken stb. való zavartalan és baleset-mentes közlekedés lehetővé tételére megfelelően méretezett, mindkét oldalán korláttal ellátott átjárókat kell létesíteni.

Különös gondot kell fordítani a meglévő kábelek beazonosítására, a feszültség-mentesítések szabályos megkérésére és végrehajtására.

Az üzembe helyezés során ellenőrizni kell a helyes fázissorrendet, a munkahelyi földelés rövidrezárók és egyéb eszközök eltávolításának tényét.

A kábelárok, munkaárok partfal állékonyságáról (rézsű vagy támfal kialakítás) szükség szerint gondoskodni kell.

A kábelek hálózati rendszerének kapcsolatát a nyomvonalrajz és az érintésvédelmi vázlat tartalmazza.

A kábel dobok mozgatását csak erre kioktatott személy végezheti.

A kábeldobokat elgurulás ellen rögzíteni kell.

A kábeldobok, kábelek mozgatására megfelelő létszámról kell gondoskodni (max 50 kg/fő).

A behúzásnál egy fő munkairányítónak folyamatosan jelen kell lenni.

Gépi behúzásnál a behúzó csörlőt csak vizsgálóval rendelkező személy kezelheti.

A behúzásban résztvevőknél rádió telefonnak kell lenni.

Földfeletti hálózat építésének végzett munkák munkavédelmi szabályai

Oszlopállításkor megfelelő létszámról kell gondoskodni (max 50 kg/fő).

Mászó öv, zuhanás gátló használata kötelező.

Az oszlopok állékonyságáról minden esetben meg kell győződni!

Oszlopra való feljutáshoz az előírt védőfelszerelést még a földön állva kell felvenni.

Oszlopra mászóvassal, speciális létrával vagy emelőkosárral lehet feljutni.

Emelőkosarat csak a használatára kiképzett, engedéllyel rendelkező, megbízott személy kezelheti, az emelőkosárban csak ilyen személy tartózkodhat.

Ha létráról történik a munkavégzés, akkor a létrát elmozdulás ellen rögzíteni kell.

Az oszlopsoron szeles, viharos időben munkát végezni TILOS

Oszlopsoron csak olyan dolgozó végezhet munkát, akit erre kioktattak, erre írásban engedélyt kapott.

Feszültség közelében végzett munkák ideje alatt a megbízott munkavezető tényleges munkát nem végezhet, csak irányíthat.

A magasban dolgozónak zuhanás gátlót kell viselnie. Áramütés vagy baleset esetén azonnal meg kell kezdeni az elsősegélynyújtást, a balesetet szenvedettet orvosi ellátásban kell részesíteni.

Oszlopok állításánál betartandók az emelőgépek biztonsági előírásai, a teheremelésére, irányítására vonatkozó biztonsági szabályok, a munkakörnyezet közelében lévő minden személyre és infrastruktúrára vonatkoztatva.

Szabadvezeték terítésnél, és beszabályozásnál terítőgörgős technológiát kell alkalmazni, és a vezetékre, oszlopokra vonatkozó húzóerő szabályozásról gondoskodni kell.

Az oszlophelyek fúrásánál fokozott figyelemmel kell eljárni, a térszint alatti és feletti közművek, alépítmények tekintetében, úgymint: víz, gáz, hírközlő és villamos vezetékek, műtárgyak alapjai.

A szabadvezeték bontása során meg kell győződni a meglévő oszlopok állékonyságáról. Amennyiben az oszlop nem mászható úgy a vezeték bontást más módon (létráról vagy kosaras kocsirol) kell elvégezni.

Különös gondot kell fordítani a feszültségmentesítések és feszültség alá helyezések szabályos megkérésére és végrehajtására.

A munkavégzés során szigorúan betartandó jogszabályok

- 5/1993. (XII.26.) MüM rendelet a munkavédelemről szóló törvény egyes rendelkezéseinek végrehajtásáról
- 10/2016. (IV. 5.) NGM rendelet a munkaeszközök és használatuk biztonsági és egészségügyi követelményeinek minimális szintjéről

- 18/2008. (XII.3.) SZMM rendelet az egyéni védőeszközök követelményeiről és megfelelőségének tanúsításáról
- MSZ 07-3608-1991- A közutakon végzett munkák elkorlátozási és forgalom biztonsági követelményei.
- 54/2014 (XII.5.) BM rendelet az Országos Tűzvédelmi Szabályzatról
- MSZ 14399-80 Technológiai és munkavédelmi követelmények
- 4/2002. (II. 20.) SzCsM-EüM együttes rendelet Az építési munkahelyeken és az építési folyamatok során megvalósítandó minimális munkavédelmi követelményekről
- 3/2002. (II.8.) SzCsM-EüM együttes rendelet. A munkahelyek munkavédelmi követelményeinek minimális szintjéről
- engedélyezők előírásait
- megrendelő előírásait
- érintett idegen telephelyek, üzemek előírásait

Ha bármilyen említett előírást, szabályozást nem lehet betartani, a **MUNKÁT LE KELL ÁLLÍTANI** és a beruházóval, illetve a munkavédelmi megbízottal, munkavédelmi koordinátorral azonnal fel kell venni a kapcsolatot.

FELHASZNÁLT SZABVÁNYOK, JOGSZABÁLYOK, SZABÁLYOK

- 2007. évi LXXXVI. törvény a villamos energiáról
- 312/2012. (XI. 8.) Korm. rendelet az építésügyi és építésfelügyeleti hatósági eljárásokról és ellenőrzésekről, valamint az építésügyi hatósági szolgáltatásról
- 40/2017. (XII. 4.) NGM rendelet az összekötő és felhasználói berendezésekről, valamint a potenciálisan robbanásveszélyes közegben működő villamos berendezésekről és védelmi rendszerekről
- 72/2003. (X. 29.) GKM rendelet a Feszültség Alatti Munkavégzés Biztonsági Szabályzatának kiadásáról
- 8/2001. (III. 30.) GM rendelet a Villamosmű Műszaki-Biztonsági Követelményei Szabályzat hatályba léptetéséről
- 2/2013. (I. 22.) NGM rendelet a villamosművek, valamint a termelői, magán- és közvetlen vezetékek biztonsági övezetéről
- 324/2013. (VII. 29.) Korm. rendelet az egységes elektronikus közműnyilvántartásról
- 191/2009. (IX. 15.) Korm. rendelet az építőipari kivitelezési tevékenységről
- 531/2017 (XII.29.) Korm. rendelet az egyes közérdeken alapuló kényszerítő indok alapján eljáró szakhatóságok kijelöléséről
- 382/2007. (XII. 23.) Korm. rendelet a villamosenergia-ipari építésügyi hatósági engedélyezési eljárásokról
- 262/2015. (IX. 14.) Korm. rendelet az építésügyi és építésfelügyeleti hatósági eljárásokról és ellenőrzésekről, valamint az építésügyi hatósági szolgáltatásról szóló 312/2012. (XI. 8.) Korm. rendelet módosításáról
- 253/1997. (XII. 20.) Korm. rendelet az országos településrendezési és építési követelményekről
- 1997.évi LXXVIII. törvény Az épített környezet alakításáról és védelméről.
- 1996. évi XXXI. törvény a Tűz elleni védekezésről
- 54/2014. (XII. 5.) BM rendelet az Országos Tűzvédelmi Szabályzatról
- 1993. évi XCIII. törvény a munkavédelemről
- 5./1993. (XII.26.) MüM rendelet a munkavédelemről szóló 1993. évi XCIII. törvény egyes rendelkezéseinek végrehajtásáról
- 4/2002. (II. 20.) SzCsm-EüM együttes rendelet az építési munkahelyeken és az építési folyamatok során megvalósítandó minimális munkavédelmi követelményekről
- 10/2016. (IV. 5.) NGM rendelet a munkaeszközök és használatuk biztonsági és egészségügyi követelményeinek minimális szintjéről
- 1995. évi LIII. törvény a környezet védelmének általános szabályiról.
- 306/2010. (XII. 23.) Korm. rendelet a levegő védelméről
- 220/2004. (VII. 21.) Korm. rendelet a felszíni vizek védelmének szabályairól.
- 219/2004. (VII. 21.) Korm. rendelet a felszín alatti vizek védelméről.
- 16/2009. (X. 8.) KvVM rendelet a barlangok felszíni védőövezetének kijelöléséről
- 14/2010. (V. 11.) KvVM rendelet az európai közösségi jelentőségű természetvédelmi rendeltetésű területekkel érintett földrészelekről
- 284/2007. (X. 29.) Korm. rendelet a környezeti zaj és rezgés elleni védelem egyes szabályairól

- 27/2008. (XII. 3.) KvVM-EüM együttes rendelet a környezeti zaj- és rezgésterhelési határértékek megállapításáról
 - 68/2018. (XII.28.) Korm. rendelet a kulturális örökség védelmével kapcsolatos szabályokról
 - 45/2004. (VII. 26.) BM–KvVM együttes rendelet az építési és bontási hulladék kezelésének részletes szabályairól
 - 2012. évi CLXXXV. törvény a hulladékról
 - 1988. évi I. törvény a közúti közlekedésről
 - 1/1975. (II. 5.) KPM–BM együttes rendelet a közúti közlekedés szabályairól (KRESZ)
 - 19/1994. (V. 31.) KHVM rendelet a közutak igazgatásáról
 - 3/2001. (I. 31.) KöViM rendelettel jóváhagyott „A közutakon végzett munkák Elkorlátozási és Forgalombiztonsági Szabályzata” (EFSZ)
 - 20/1984. (XII. 21.) KM rendelet az utak forgalomszabályozásáról és a közúti jelzések elhelyezéséről szóló rendelet
 - 4/2001. (I. 31.) KöViM rendelet a közúti jelzőtáblák méreteiről és műszaki követelményeiről szóló rendelet
 - 8/2001. (III. 30.) GM rendelet a Villamosmű Műszaki-Biztonsági Követelményei Szabályzat hatályba lépéséről
 - e-ÚT 04.05.12 „Közutakon folyó munkák elkorlátozása és ideiglenes forgalomszabályozása” útügyi előírás
-
- MSZ 1:2002 Szabványos villamos feszültségek
 - MSZ 453:1987 Biztonsági táblák erősáramú villamos berendezések számára
 - MSZ 151-8:2002 Erősáramú szabadvezetékek. A legfeljebb 1 kV névleges feszültségű szabadvezetékek létesítési előírásai
 - MSZ 447:2019 Csatlakoztatás kiefeszültségű, közcélú elosztóhálózatra
 - MSZ 1585:2016 Villamos berendezések üzemeltetése
 - MSZ HD 60364 Épületek villamos berendezéseinek létesítése
 - MSZ HD 60364-4-41:2007 Kiefeszültségű villamos berendezések. 4-41. rész: Biztonság. Áramütés elleni védelem
 - MSZ 13207:2000 0,6/1 kV-tól 20,8/36 kV-ig terjedő névleges feszültségű erősáramú kábelek és jelzőkábelek kiválasztása, fektetése és terhelhetősége
 - MSZ EN 50522 1 kV-nál nagyobb váltakozó feszültségű energetikai létesítmények földelése
 - MSZ 7487:2021 Közmű- és egyéb vezetékek elrendezése közterületen. Elhelyezés a térszín alatt/felett
 - MSZ 15688:2009 A villamosenergia-fejlesztő, -átalakító és -elosztó berendezések tűzvédelme
 - MSZ EN 50160:2011 és MSZ EN 50160:2010/A1:2015 A közcélú elosztóhálózatokon szolgáltatott villamos energia feszültségjellemzői
 - MSZ 146-6:1998 2. és MSZ 146-6:1998/2M:2003 0,6/1kV névleges feszültségű elosztóhálózati kábelek
 - MSZ EN 61936-1:2016 1 kV-nál nagyobb váltakozó feszültségű energetikai létesítmények
 - MSZ 14550-2/1980 Erősáramú vezetékek megengedett terhelése. Nagyfeszültségű szigetelt vezetékek

- Az ELMŰ üzletszabályzata
- ELMŰ Szervezeti Szabályzata
- D_U_006-06 Irányelv a hálózatok, hálózati berendezések üzemeltetéséhez
- D_U-006-15 Érintésvédelmi szabályzat
- D_U-006-20 Hálózatok elemeinek egységes jelölési rendje
- D_U_010 Hálózatfejlesztési irányelvek KÖF és KIF
- D_U-012 Fogyasztói berendezések kiefeszültségű közcélú elosztóhálózatra kapcsolásának műszaki feltételei
- D_U-018 Létesítési irányelv
- D_U_018-06_KÖF/KIF transzformátorállomások és KÖF kapcsolóállomások tervezése
- D_U-018-07 Kiefeszültségű szabadvezeték hálózatok, fogyasztói csatlakozók és közvilágítás tervezése
- D_U-018-10 Kábelhálózatok (NAF, KÖF és KIF) kivitelezése
- D_VU-008 A hálózati standard anyaglista használata
- D_VU-018 A fogyasztói csatlakozó és mérőhelyi munkák végrehajtására
- D_TU-018 A közvetlen mérésű mérőhelyek és csatlakozók szerelési munkáira
- D_TU-053 A mérőváltós és/vagy távleolvasású mérőberendezések szerelési munkáira
- N_VU_041 SZ. VÉGREHAJTÁSI UTASÍTÁS „Kábeles csatlakozó tervezés folyamata”
- T_U_005 UTASÍTÁS „A környezetvédelmi tevékenységek végzéséről”
- T_U_36_Vállalkozói tevékenység munkavédelmi tűzvédelmi és környezetvédelmi előírásai
- T_VU-004 Hulladékok kezelésének ügyrendje
- T_U-005 Szabályzat a környezetirányítási tevékenységek végzéséről
- MMT 050.0024 OTR-TPC oszloptranzformátor állomások

TERVEZŐI NYILATKOZAT

Alulírottak, mint az alábbi kiviteli tervdokumentáció tervezői kijelentjük, hogy az általunk tervezett

„2360 Gyál, Vak Bottyán utca 11. (4020 hrsz.) alatti ingatlan villamosenergia-ellátása”

című és

KT1625-22

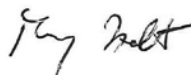
munkaszámú műszaki tervdokumentáció a munkavédelemre, tűzvédelemre, környezetvédelemre, természetvédelemre, műemlékvédelemre és az épített környezet védelmére vonatkozó hatályos jogszabályokban meghatározott követelmények betartásával készült. A tervezett műszaki megoldások eleget tesznek a vonatkozó hatályos jogszabályoknak, szabványoknak, típusterveknek és üzemeltetői előírásoknak, azoktól való eltérés nem vált szükségessé. A műszaki kiviteli tervtől eltérni csak a tervező előzetes írásbeli hozzájárulásával szabad.

Budapest, 2023. 08. 24.



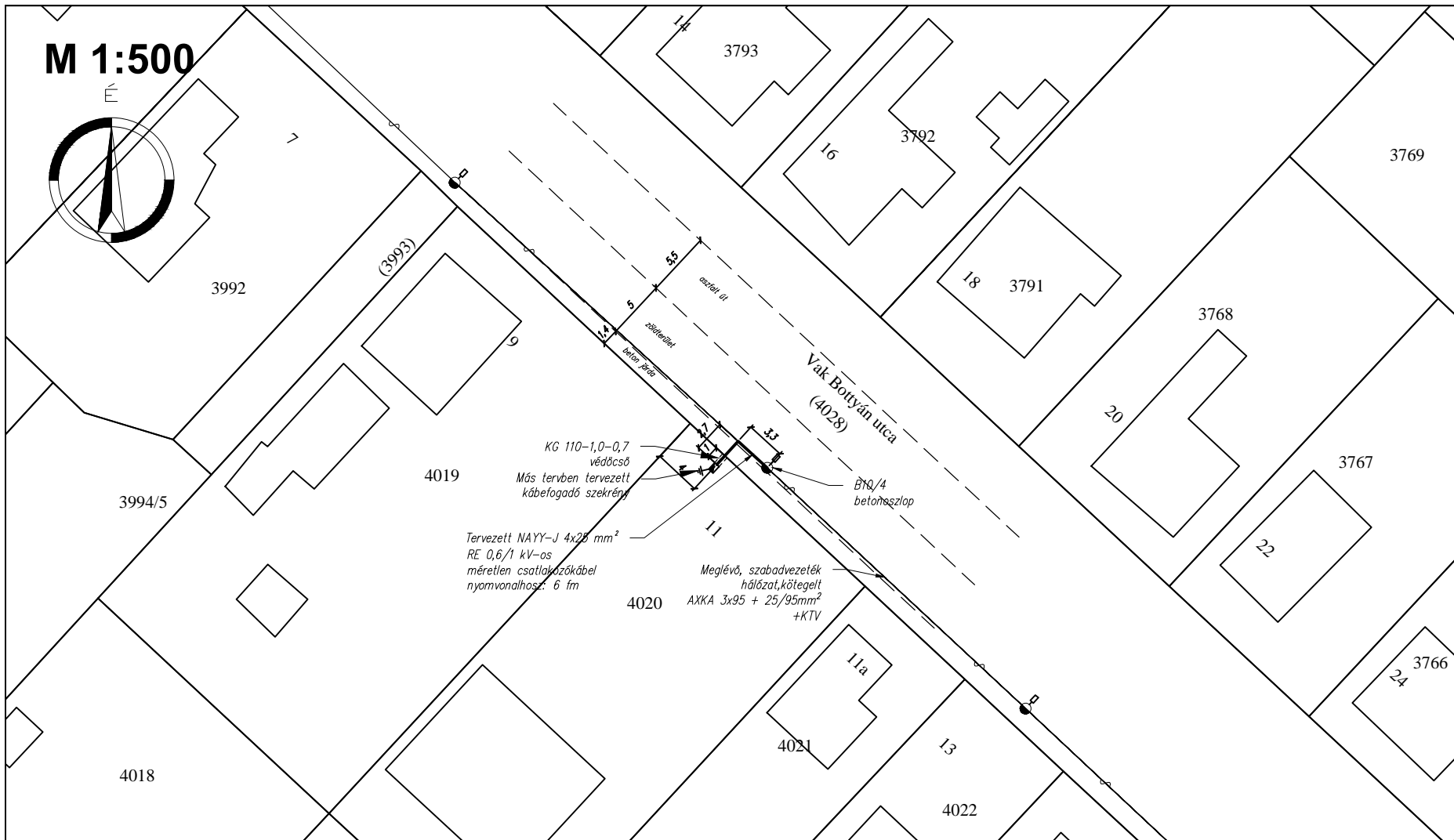
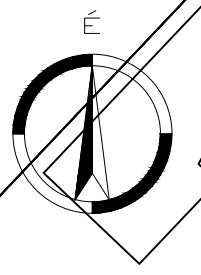
BEDAX KFT.
1102 Budapest, Halom u. 8/A
Adószám: 13628125-2-42
6.

Kürti Zsolt
Tervező



Murg Zsolt
Felelős tervező
Kamarai szám: 01-10832

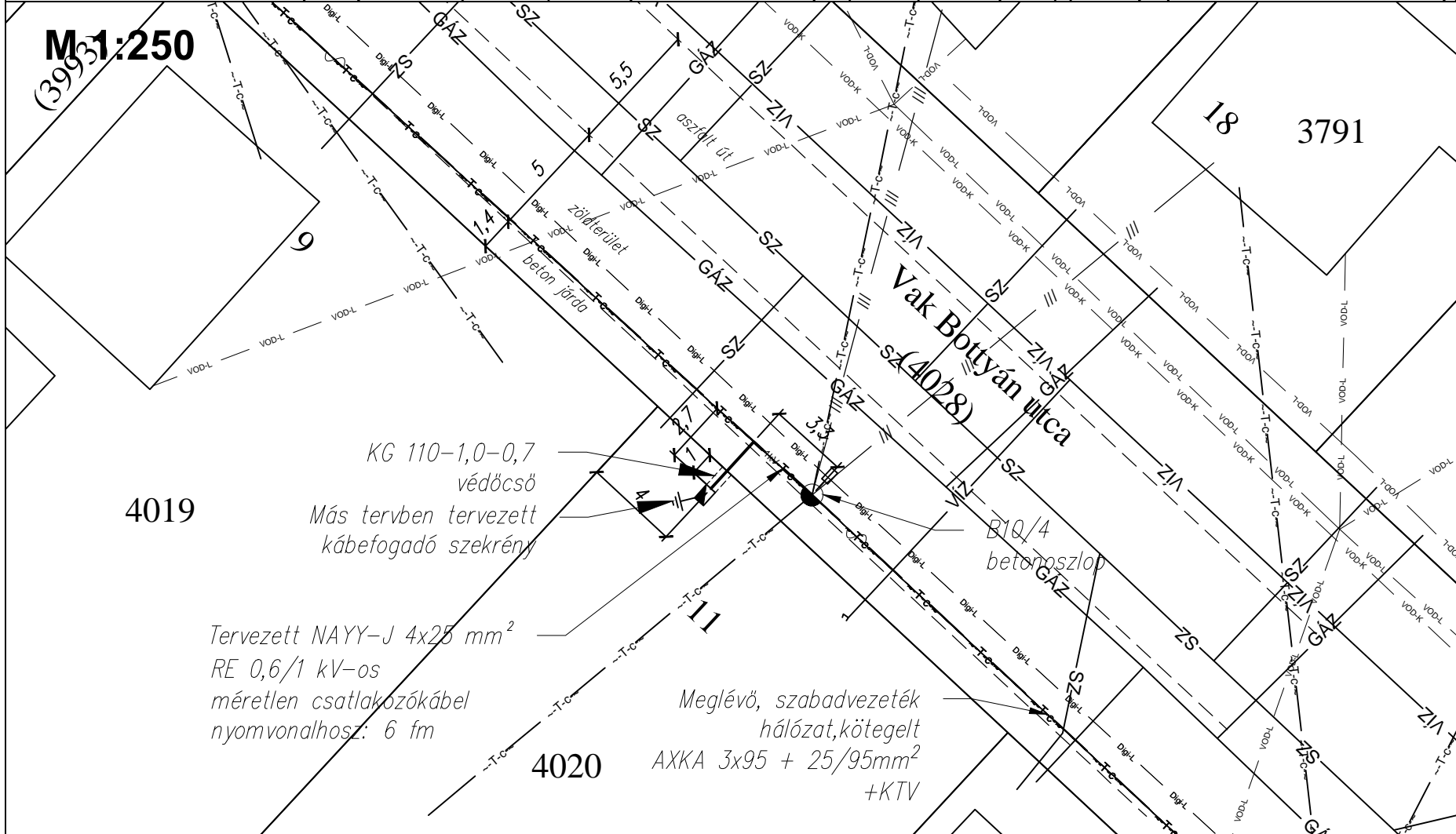
M 1:500



Jelmagyarázat

- 1kV ———: Tervezett 0,4 kV-os csatlakozókábel
- : Véd cs
- / ——— / ———: Meglév 0,4 kV-os szabadvezeték hálózat
- / / / ———: Meglév 3F légvezetékes csatlakozó
- / ——— / ———: Meglév 1F légvezetékes csatlakozó
- VÍZ ———: Vízvezeték
- SZ ———: Szennyvíz, csatorna
- GÁZ ———: Gázvezeték
- VOD-L ———: Vodafone távközlési légvezeték
- VOD-K ———: Vodafone távközlési földkábel
- T-C ———: Telekom távközlési kábel
- Digi-L ———: Digi távközlési légvezeték
- : Burkolat széle
- : Vasbetonszlop
- : Szekrény
- : Közvilágítási lámpatest


M 1:250



Építendő kábel típusa : NAYY-J 4x25 mm² RE 0,6/1 kV-os földkábel
 Nyomvonalhossz: 6 m Kábelhossz: 21 m
 Véd cs hossz: 1 m Átmér : KG Ø110 (földben)
 Véd cs hossz: 3 m Átmér : KPE Ø63 (oszlopon)

Megjegyzés:

- A kábeleket 0,7 m mélyen, KPE véd cs ben, homokágyban jelz szalaggal kell fektetni.
- A kábeleket az úttest alatt 1 m mélyen kell fektetni.
- A kábeleket út-, valamint közm keresztezéskor (pl.: vízvezeték) véd cs be kell helyezni.
- Kábelárok ásás kézi er vel történhet, kábelárok ásó gép alkalmazása tilos!
- Kábelfektetésnél az MSZ 13207 el írásait be kell tartani!
- Érintésvédelem módja: nullázás.
- Az érintett közm szolgáltatóktól a kivitelezés idejére szakfelügyeletet kell kérni!
- A tervezett elektromos kábel és a meglév gázvezeték között 1 m távolság tartandó!
- A meglév földkábeles csatlakozóvezeték nyomvonala csak tájékoztató jelleg , annak elhelyezkedése pontosan nem ismert!

| | | | |
|---|---|--------------------------|-----------------------------|
| Vetület: EOVS | | Alapszint: Balti | |
| Felel s tervez : Murg Zsolt 01-10832 | Tervez : Kürti Zsolt | Munkaszám: KT_1625-22 | Rajzszám: NYR-csatl_1625 |
| Nyomvonal hossza: 6 m | 2360 Gyál, Vak Bottyán utca 11. (4020 hrsz.) szám alatti ingatlan villamosenergia-ellátása | | |
| Lépték: 1:500, 1:250 | Megbízó: | | |
| Rajz megnevezése: Nyomvonalarajz |  <p>1102 Budapest, Halom utca 8/a.</p> | | |
| Dátum: 2023. augusztus | | | |